

ક્રમાંક: જમન/૨૯-બી/અ/૯૯-૩ / ૨૦૨૪-૨૫,
અગ્ર મુખ્ય વન સંરક્ષકશ્રીની કચેરી,
ગુજરાત રાજ્ય, અરણ્ય ભવન બ્લોક નં. એ-૩
ચ-૩ સર્કલ સેન્ટ ઝેવિયર્સ સ્કુલ સામે,
સેક્ટર ૧૦, ગાંધીનગર, તા.૧૦/૧૦/૨૦૨૪


પ્રતિ,
અગ્ર સચિવશ્રી,
વન અને પર્યાવરણ વિભાગ,
સચિવાલય, ગાંધીનગર

વિષય : Diversion of 2.6 ha protected forest land for construction of 66KV sub-station approach road and 66KV overhead Transmission line in Village Bharaniyara, Ta. Bhuj, Dist. Kachhh.
(Online No. FP/GJ/Substation/150363/2021)

સંદર્ભ : ભારત સરકારશ્રીના પત્ર ક્રમાંક : FC-6/GJB-80/2023/GNR, તા.૧૦/૦૫/૨૦૨૪

સાદર ઉપરોક્ત વિષય અને સંદર્ભપત્ર અન્વયે જણાવવાનું કે, અરજદાર એજ્યુકેટીવ એન્જિનિયરશ્રી(કન્સ્ટ્ર), જેટકો, અંજાર દ્વારા બન્નિ ગ્રાસ લેન્ડ વિભાગ, ભુજના કાર્યક્ષેત્ર હેઠળના બન્નિ પ્રોટેક્ટેડ ફોરેસ્ટ વિસ્તારમાં ૬૬ કે.વી. સબ સ્ટેશન, એપ્રોચ રોડ તથા ટ્રાન્સમીશન લાઇન નાખવા માટેની વન સંરક્ષણ ધારા, ૧૯૮૦ હેઠળની દરખાસ્ત નાયબ વન સંરક્ષકશ્રી, બન્નિ ગ્રાસલેન્ડ વિભાગ, ભુજની કચેરીએ રજુ કરેલ. જે અંગે જરૂરી કાર્યવાહી કરી ભલામણ સહ દરખાસ્ત સાદર કરવામાં આવેલ હતી.

માંગણીવાળા વન વિસ્તાર માટે વૈકલ્પિક વિસ્તાર બાબતે જરૂરી જસ્ટીફિકેશન/પૂર્તતા માંગવામાં આવેલ હતી. જે યુઝર એજન્સી દ્વારા રજુ કરેલ છે. જે આ સાથે સામેલ રાખી સાદર કરવામાં આવે છે.


(ડૉ. જયપાલ સિંહ)
અધિક અગ્ર મુખ્ય વન સંરક્ષક
જમીન
ગુજરાત રાજ્ય, ગાંધીનગર

ક્રમાંક નંબર ૧૨ ૭૭૪-૭૫
મુખ્ય વન સંરક્ષકશ્રી
કચ્છ વન વિભાગ, ભુજ
તા. ૨૮/૦૭/૨૦૨૪

પ્રતિ,
અધિક અગ્ર મુખ્ય વન સંરક્ષકશ્રી,
જમીન,
ગુજરાત રાજ્ય, ગાંધીનગર.

વિષય:- Diversion of 2.60 ha Protected Forest land of village Bhurandiyara Ta. Bhuj, Dist. Kutch for Construction of 66 KV Substationm Approach road and 66 KV overhead Transmission line in favour of Gujarat Energy Transmission Corporation Ltd. (GETCO) Anjar.

સંદર્ભ:- (૧) Ministry of Environment, Forest & Climate Change, Regional Office, Gandhinagar Letter dtd.10/05/2024.
(૨) નાયબ વન સંરક્ષકશ્રી, બન્નિ ગ્રાસલેન્ડ વિભાગ, ભુજના પત્રાંક: અ/એકસીએટે.૨/૨૮૨/૨૦૨૪-૨૫, તા.૨૮/૦૭/૨૦૨૪.

સાદર ઉપરોક્ત વિષય અન્વયે જાણવાવાનું કે, ગરજદાર એકઝીક્યુટીવ એન્ડ્રીનીયરશ્રી (કન્સ્ટ્ર.), ગેટકો-અંજાર દ્વારા બન્નિ ગ્રાસલેન્ડ વિભાગ, ભુજના કાર્યક્ષેત્ર હેઠળના બન્નિ પ્રોટેક્ટેડ ફોરેસ્ટ વિસ્તારમાં ૬૬ કે.વી. સબસ્ટેશન, એપ્રોચ રોડ તથા ટ્રાન્સમીશન લાઈન નાખવા માટેની વન સંરક્ષણ ધારા-૧૯૮૦ હેઠળની દરખાસ્ત નાયબ વન સંરક્ષકશ્રી, બન્નિ ગ્રાસલેન્ડ વિભાગ, ભુજની કચેરીએ રજુ કરેલ. જે અંગે અત્રેથી જરૂરી કાર્યવાહી કરીને ભલામણ સહ દરખાસ્ત સાદર કરવામાં આવેલ હતી.

સબબ ભારત સરકારશ્રીના પર્યાવરણ, વન અને જળવાયુ પરીવર્તન મંત્રાલય, ક્ષેત્રીય કાર્યાલય ગાંધીનગરના ઉપરોક્ત સંદર્ભ-(૧) વાળા પત્રથી માંગણીવાળા વન વિસ્તાર માટે વૈકલ્પિક વિસ્તાર આપતે જરૂરી જસ્ટીફિકેશન/પૂર્તતા માંગેલ છે. જે અન્વયે યુ/એ. વ્હારા તા.૨૪/૦૭/૨૦૨૪ વાળા પત્રથી વિભાગીય કચેરીએ માંગ્યા મુજબની વિગતેનો અહેવાલ રજુ કરતાં, ના.વ.સં.શ્રી બન્નિ ગ્રાસલેન્ડ વિભાગ, ભુજના સંદર્ભ-(૨) વાળા પત્રથી તે અત્રે સાદર કરેલ છે. જે માંગ્યા મુજબની વિગતેનો અહેવાલ આ સાથે સામેલ રાખી સાદર કરવામાં આવે છે. જે વિદીત થવા વિનંતી.

બિહાણ: ઉપર મુજબ (૯૦-૭૧)

મુખ્ય વન સંરક્ષકશ્રી
કચ્છ વન વિભાગ, ભુજ
તા. ૨૮/૦૭/૨૦૨૪

નકલ રવાના:- નાયબ વન સંરક્ષકશ્રી, બન્નિ ગ્રાસલેન્ડ વિભાગ, ભુજ તરફ તેઓના ઉપરોક્ત સંદર્ભ પત્ર-(૨) અન્વયે જાણ સારું.



નાયબ વન સંરક્ષકની કચેરી
બન્ની ગ્રાસલેન્ડ વિભાગ, અસિદંતનગર રોડ,
ભુજ-કચ્છ, ૩૭૦૦૦૧.




Email: detbanni@gmail.com

ફોનનં : ૦૨૮૩૨-૨૩૦૦૦૫૯

ક્રમાંક:-જ/FC/ટ.ર/ ૨૧૨ /૨૦૨૪-૨૫

તા.૨૧/૦૩/૨૦૨૪



પ્રતિ,
મુખ્ય વન સંરક્ષકશ્રી,
કચ્છ વન વનુંળ, ભુજ

વિષય: Diversion of 2.60 ha. Protected Forest land of Village Bhirandiyara Ta. BhujDis.Kutch for Construction of 66 kv Substation, Approach Raod and 66kv overhead Transmission line in kutch district in favour of Gujarat Energy Transmission Corporation Ltd. (GETCO) Anjar.


સંદર્ભ:(1) Ministry of environment, Forest & Climate Change, Regional office, Gandhinagar Letter Dt.10.05.2024

(2) ગુજરાત એનર્જી ટ્રાન્સમીશન કોર્પોરેશન લીમીટેડ અંજારના પત્રાંક: ૨૪-૨૫/ડીવીઝન/અંજાર/પ્રોજેક્ટ/એફસી-૧૨/૧૯૦૩ તા.૨૪.૦૭.૨૦૨૪

સાદર સહ જણાવવાનું કે, વિષય અન્વયેની દરખાસ્તમાં ભારત સરકારશ્રીના સંદર્ભ-(૧) વાળા પત્રથી માંગણીવાળા વિસ્તાર માટે વૈકલ્પિક વિસ્તાર બાબતે જરૂરી જસ્ટીફિકેશન / પુર્તતા માંગેલ છે.

જે સબબ જણાવવાનું કે, યુઝર એજન્સી ગુજરાત એનર્જી ટ્રાન્સમીશન કોર્પોરેશન લીમીટેડ, અંજાર ધ્વારા તેમના સંદર્ભ-(૨) વાળા પત્રથી વૈકલ્પિક વિસ્તાર બાબતે સંદર્ભ-(૧) વાળા પત્રથી માંગેલ જસ્ટીફિકેશન / પુર્તતા અત્રે સાદર કરેલ છે. જે આ સાથે સામેલ રાખી સાદર કરવામાં આવે છે. જે વિદિત થવા વિનંતી છે.

સામેલ : ઉપર મુજબ.


નાયબ વન સંરક્ષક
બન્ની ગ્રાસલેન્ડ વિભાગ, ભુજ



સંદર્ભ: ડીવીઝન/અંજાર/પ્રોજેક્ટ/એક્સી-૧૨/ 2103

તારીખ: ૨૪.૦૭.૨૦૨૪

પ્રતિ,

નાયબ વન સંરક્ષકશ્રી,

નાયબ વન સંરક્ષકશ્રીની કચેરી,

પત્રાં. ગાસલેન્ડ વિભાગ,

અરેહંતનગર રોડ, ભુજ.

વિષય- Diversion of 2.60 Ha Protected forest land of village: Bhirandiyara Ta: Bhuj, Dist. Kutch for construction of 66 KV Substation, Approach Road and 66 KV Overhead Transmission line in favour of Executive Engineer (Const.), Gujarat Energy Transmission Corporation Limited (GETCO), District-Kutch.

(FCA proposal No. FP/GJ/SubStation/150363/2021) - Compliance Submission regarding justification for locating the project in forest land therefore.

સંદર્ભ:- (૧) અરજકદારશ્રી Exe. Engineer (Const.), GETCO, Anjar ના પત્રાંક: 22-23/DN/ANJ/PRJ/FC-12/3584,

ડી: 20.10.2022 વાળી દરખાસ્ત

(૨) આપશ્રીની કચેરીના પત્ર નં. : બજમન/ટ.૨/૧૭૧૬/૨૦૨૨-૨૩, તા.: ૧૬.૧૨.૨૦૨૨

(૩) પશ્ચિમ વન વિભાગ, ભુજના પત્રાંક:બજમન/ટે.૧૧/૫૧૪૦-૪૧/૨૨-૨૩ તા. ૦૧.૦૨.૨૦૨૩

(૪) વળતર વનીકરણની દરખાસ્ત 22-23/CO/ANJ/Civil/PRJ/LAQ/TRAYA/989,ડી: 01.03.2023

(૫) કલેક્ટરશ્રીના પત્ર નં. જમન-૪/વળતર વનીકરણ/વશી-૮૦/૦૧/૨૦૨૪, તા. ૩૧.૦૧.૨૦૨૪

(૬) અત્રેની કચેરીના પત્ર નં. ૨૩-૨૪/ડીવીઝન/અંજાર/પ્રોજેક્ટ-૧૨/૮૮૪ તા.૦૨.૦૪.૨૦૨૪

(૭) Regional office, Gandhinagar L.No.Nill Dtd.10.05.2024

(8) Query received by DCF on Parivesh -I portal on Dtd.28.06.2024

માનનીય સાહેબશ્રી,

ઉપરોક્ત વિષય પરત્વે આપ સાહેબશ્રી ને જણાવવાનું કે ગુજરાત ઍનર્જી ટ્રાન્સમીશન કોર્પોરેશન લીમીટેડ દ્વારા ૨.૬ હેક્ટર ૬૬ કે.વી. ભીરંડીયાર સબસ્ટેશન અને સબસ્ટેશનને સંલગ્ન ટ્રાન્સમિશન લાઈનના કામ અન્વયે બિન-જંગલકીય કામગીરી કરવાના હેતુસર વન જમીનની માંગણી માટે વન-જમીનની માંગણી માટેની દરખાસ્ત સંદર્ભ નં. (૧) દ્વારા કરેલ

જ અનુસંધાને સંદર્ભ (૮) મુજબ, રીજીઓનલ ઓફીસ, ગાંધીનગર દ્વારા મળેલ ક્ષતિ મુજબ આપ સાહેબશ્રીની કચેરી દ્વારા મદર.૨૬ હેક્ટરવાળી દરખાસ્ત બાબતે ઓનલાઈન પરિવેશ-૧ પોર્ટલ પર દરખાસ્ત સંદર્ભ Justification for locating the project in Forest Land ની માહિતી આપવા જણાવવામાં આવેલ.

જે બનુમળને નક્કર ન હિની અત્રે સામેલ કરેલ છે જે આપ સાહેબની જાણ સારું. તો આપ સાહેબને નમ્ર
અભિપ્રાય વડેની કાર્યવાહી કરવા માટે

આપશ્રી સાહેબના સાથ સહકારની અપેક્ષા સહ.

કાર્યવાહક ઇજનેરશ્રી(બાંધકામ),
બાંધકામ વિભાગીય કચેરી
ગેટકો - અંજાર

T-2
for
25/07

વિગ્રહ: (૧) દરખાસ્ત સંદર્ભે Justification for locating the project in Forest Land ની માહિતી જરૂરી નકશા સાથે

નકલ સંદર રવાના:

૧. અધીક્ષક ઇજનેરશ્રી(પ્રવહન), વર્તુળ કચેરી, ગેટકો - અંજાર.

નકલ રવાના:-

- ૧. કાર્યવાહક ઇજનેરશ્રી (સીવીલ), વર્તુળ કચેરી, ગેટકો- અંજાર
- ૨. નાયબ ઇજનેરશ્રી (બાંધકામ), બાંધકામ પેટા વિભાગીય કચેરી, ગેટકો-ભુજ
- ૩. નાયબ ઇજનેરશ્રી (સીવીલ), સીવીલ પેટા વિભાગીય કચેરી, ગેટકો-ભુજ

કુલ મુદત ૨૫૭ મોડ
૨૫/૭



JUSTIFICATION FOR LOACTING THE PROJECT IN FOREST AREA AND SELECTION OF FOREST LAND FOR THE PURPOSE

PROPOSAL NAME : Diversion of 260 hectare Protected forest land of village- Bhirandiyara, Ta. Bhuj District Kutch for construction of 66 KV Substation, Approach Road and 66 KV overhead Transmission Line in favor of Executive Engineer (Const), Gujarat Energy Transmission Corporation Limited (GETCO), District Anjar in Gujarat

PROPOSAL NO : EP/GJ/SubStation/150363/2021

Gujarat Energy Transmission Corporation Limited, has planned to construct 66 KV Bhirandiyara Substation at Village Bhirandiyara, Ta. Bhuj Dist. Kutch. This entire area has only one existing 66 KV Khavada Substation from which is about 20 Kms, from which power is distributed to all the nearby villages including Bhirandiyara village.

Presently the consumers of Bhirandiyara & its adjoining villages are being fed electric power through, 11 KV Village feeder from 66 KV Khavda Substation. This feeders having a considerable length, the continuity and quality of power being fed to the consumers is poor. Also it takes more time to attend to the feeder fault and thus cannot provide continuous reliable power to all consumer.

Moreover, due to increasing demand of electricity in the Bhirandiyara and surrounding area & considering the future growth aspect, it was felt necessary to established a 66 KV Substation at village Bhirandiyara being the load center (for the adjoining villages) along with associate Line in this region for providing a reliable & quality Power to the consumers

Village Bhirandiyara is itself situated in the Banni grass land so no alternative alignment is possible to established the proposed 66 KV Bhirandiyara Substation. (Hence comparative statement is not required)

Consideration of the requirements of environmental parameter, construction methodologies to be adopted for different terrain encountered en- route, design & engineering factor, availability of logistic support during construction, operation & maintenance of line & sub-station, feasible land were identified by M/s. Gujarat Energy Transmission Corporation Ltd, based on system study, desk review, topographic-map, Forest map, existing publication materials, walkover survey augmented by GPS. During site selection all possible efforts are made to avoid the forest area involvement completely or to keep it to the barest minimum. Moreover, in Protected / Protected Area trees are trimming only below each conductor to facilitate stringing. On completion of construction only one such strip is maintained for O & M purpose.

Factors considered

1. The route / substation of the proposed transmission line does not infringe any human transmission line or substation.
2. Any monument of cultural or historical importance is not affected by the route of the transmission line and Substation


3. The proposed route / sub-station land of transmission line does not create any threat to the survival of any community with special reference to Tribal Community.
4. The proposed route of transmission line or substation and does not affect any public utility services like playgrounds, school's other establishments etc.
5. The line substation land route does not pass through any sanctuaries, National Park etc.
6. The line / sub-station route does not infringe with area of natural resources.

Sensitive areas and settlements at execution stage:

1. As a rule, alignments are generally kept 10-15 KM away from major towns whenever possible, making provision for future urban expansion.
2. Similarly, forests are avoided to the extent possible, and when it is unavoidable, a route is selected in consultation with the local Divisional Forest Officer, that causes minimum damage to existing forest resources.
3. Selected Alignments do not infringe wetlands and unstable areas for both financial and environmental reasons. Additional care has to be taken to avoid national parks and sanctuaries and any other forest area inhabited by wild life. Keeping above factors in mind, 66 KV Bhirandiyara S/S is proposed.

Benefit of proposed project:

| Sr. No. | Parameters | Erection of proposed 66 KV Bhirandiyara S/S, Approach Road and Associate Line |
|---------|---|--|
| 1 | Increase in productivity attributable specific project | 100% |
| 2 | Benefits to Economy | Very much as Electricity plays an important role in Development of each and every field as speeds up growth in overall economy. |
| 3 | No. of population Benefit | <ul style="list-style-type: none"> ➤ During Execution of Project: 4500 Man Days ➤ After commissioning of Project: approx. 12,000 villagers of Villages herby viz. Bhirandiyara, Hodko, Shervo, Dharesi, Misriyado, Bhojardo, Madan, Reldi, Dedhiya Nana, Dedhiya Mota, Sargu, Layvara, Vad, Sadai, Varli, Arandavali, Jararvali, Chharidhandh, Vagura, Nera, Mithadi, Bhagadiyo, Udhamo, Luna and surrounding area |
| 4 | Employment potential | 4500 Man Days while execution of work |
| 5 | Loss of (a) Agriculture and (b) Animal Husbandry production due to diversion of forest land | Nil |

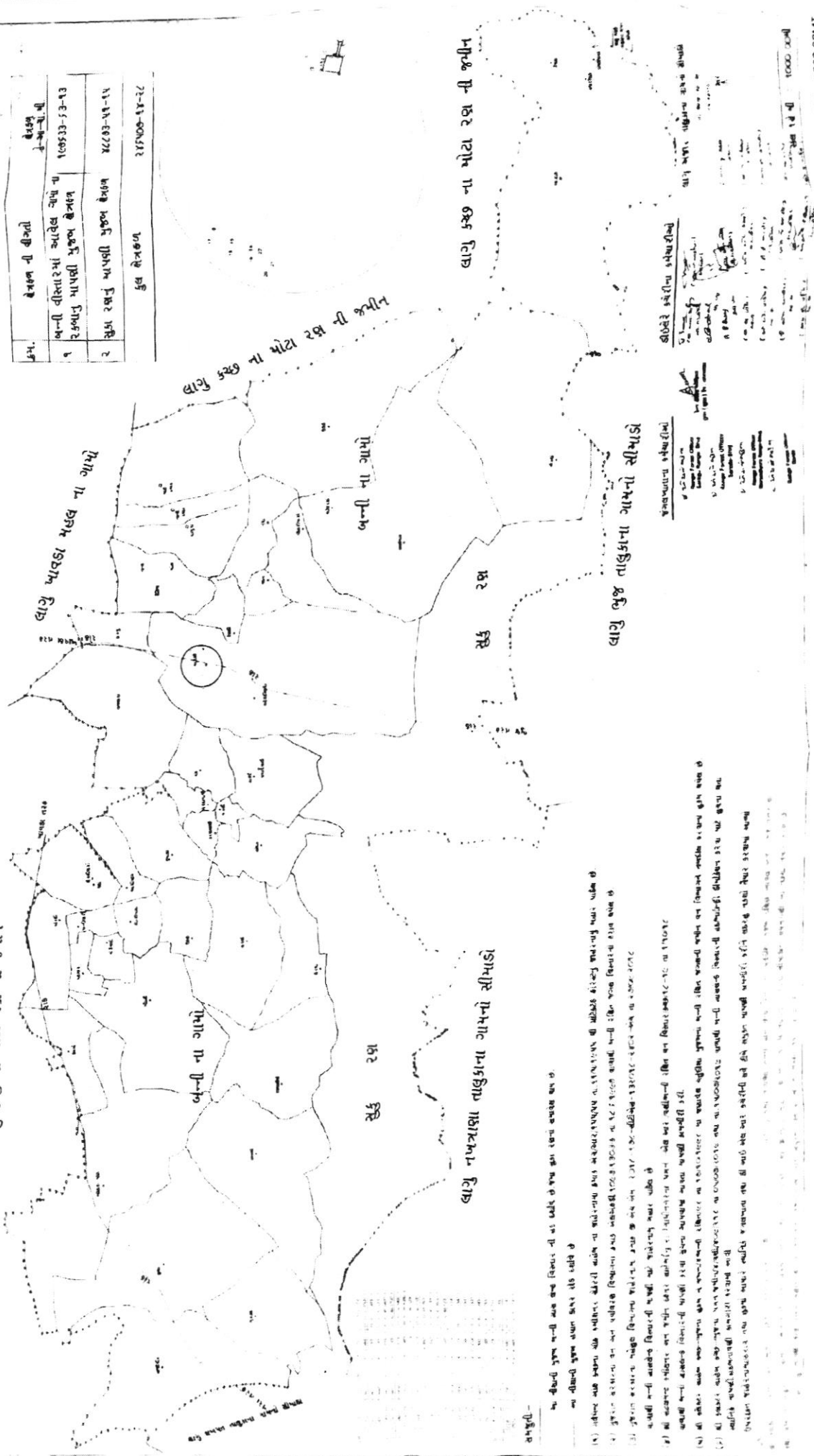

Executive Engineer (Const.)
Construction Division,
Anjar.

કચ્છ જીલ્લા ના ભુજ તાલુકામાં આવેલ બન્ની વિસ્તાર ની માપણી નો નકશો

નામદાર નેશનલ ગ્રીન ટ્રીબ્યુનલમાં થયેલ અર્પીલ નં ૩૬૬/૧૮(અ.મ.એ. ૧૭૮૦/૧૮)માં થયેલ કુમપુસ્તાર

લાગુ કચ્છ ના મોટા રણ ની જમીન

| ક્રમ. | દેશભાગ ની વીજતો | દેવકાંઈ નું નંબર-ની.બી. |
|----------------|--|-------------------------|
| ૧ | બન્ની વિસ્તારમાં આવેલ ચાંબો ના રણમાં માપણી મુકળ હેતુકે | ૧૦૬૬૩-૬૩-૧૩ |
| ૨ | સુકા રણનું માપણી મુકળ હેતુકે | ૪૮૮૦૩-૧૧-૧૧ |
| કુલ સેક્ટરનંબર | | ૨૪૧૦૦-૧૪-૨૮ |



- સમજૂતી-
- ૧) બન્ની વિસ્તારમાં આવેલ ચાંબો ના રણમાં માપણી મુકળ હેતુકે ૧૦૬૬૩-૬૩-૧૩ નું નંબર-ની.બી. આપવામાં આવેલું છે.
 - ૨) સુકા રણના માપણી મુકળ હેતુકે ૪૮૮૦૩-૧૧-૧૧ નું નંબર-ની.બી. આપવામાં આવેલું છે.
 - ૩) આ વિસ્તારમાં આવેલ અન્ય ગ્રામીણ ક્ષેત્રો માટે નંબર-ની.બી. આપવામાં આવેલું છે.
 - ૪) બન્ની વિસ્તારમાં આવેલ અન્ય ગ્રામીણ ક્ષેત્રો માટે નંબર-ની.બી. આપવામાં આવેલું છે.
 - ૫) આ વિસ્તારમાં આવેલ અન્ય ગ્રામીણ ક્ષેત્રો માટે નંબર-ની.બી. આપવામાં આવેલું છે.

SCALE 1CM = 1200 00MT