

प्रधान मुख्य वनसंरक्षक, (वनबल प्रमुख) महाराष्ट्र राज्य, नागपूर यांचे कार्यालय.

अपर प्रधान मुख्य वनसंरक्षक व केंद्रस्थ अधिकारी, महाराष्ट्र राज्य, नागपूर, पहिला माळा, बी विंग, वनभवन, सिव्हील लाईन्स, नागपूर - 440 001, दूरध्वनी क्र.(0712) 2530166, 2556916 फॅक्स क्र. (0712) 2550675 ई मेल- apccfnodal@mahaforest.gov.in

क्रमांक : कक्ष-17/नोडल/धुळे/आयडी-12942 (25)/ 304 /2022-23

प्रति,  
प्रधान सचिव (वने),  
महसूल व वनविभाग,  
मंत्रालय, मुंबई-32

नागपूर - 440 001, दिनांक:- 6/05/2022

**विषय:-** वनजमिन-नंदूरबार

वन (संवर्धन) अधिनियम, 1980 अंतर्गत कारेघाट लघुसिंचन तलावासाठी कारेघार, ता. नवापूर, जि. नंदूरबार येथील 73.94 हे. वनक्षेत्र वळतेकरणाबाबत.

**संदर्भ:-** 1) शासन पत्र क्रमांक एफएलडी-2022/प्र.क्र.01/फ-10, दिनांक 17/03/2022.


2) वनसंरक्षक (प्रा), धुळे यांचे पत्र क्रमांक कक्ष-5/नोडल/प्र.क्र./18/2022-23, दिनांक 18/04/2022.

उपरोक्त संदर्भिय शासनाचे पत्र क्रमांक १ अन्वये ४ मूददे उपस्थित केले असून त्यावरील त्रुटीपूरतता अहवाल वनसंरक्षक (प्रा), धुळे यांचे संदर्भिय पत्र क्रमांक २ अन्वये या कार्यालयात सादर केलेला आहे. सदरच्या अहवाल व त्यासंबंधित दस्तऐवज पूढील कार्यवाहीसाठी पाठविण्यात येत आहे. सदरील अहवाल खालील प्रमाणे आहे-

अ. क्र.	उपस्थित केलेले मुददे	वनसंरक्षक (प्रा), धुळे यांचे पत्र दिनांक १८/०४/२०२२ अन्वये करण्यात आलेला पूर्तता अहवाल																				
१	बुडीत क्षेत्रामधील खाजगी जमीन, शासकीय जमीन आणि वनजमिनीच्या क्षेत्रफळाचा तपशील	<p>लघु पाटबंधारे कारेघाट ता.नवापूर, जि.नंदूरबार धरणाच्या बुडीत क्षेत्रात ७३.५८ हे. वनजमीन क्षेत्र येत आहे शासकीय जमीन व खाजगी जमीन निरंक आहे. वनजमीनीचा तपशील खालीलप्रमाणे आहे-</p> <table border="1"> <thead> <tr> <th>अ.क्र</th> <th>कंपार्टमेंट नंबर</th> <th>क्षेत्र (हे.)</th> <th>तपशील</th> </tr> </thead> <tbody> <tr> <td>१</td> <td>४१/अ</td> <td>५४.७१</td> <td>बुडीत क्षेत्र</td> </tr> <tr> <td>२</td> <td>४२/अ</td> <td>१५.२३</td> <td>बुडीत क्षेत्र</td> </tr> <tr> <td>३</td> <td>४१/अ</td> <td>३.६४</td> <td>धरण व सांडवा</td> </tr> <tr> <td colspan="2">एकूण</td> <td>७३.५८</td> <td></td> </tr> </tbody> </table> <p>उर्वरीत ०.३६ हे. क्षेत्र पाटपाणी (कालवा) यांचेकरीता आहे. परंतु सदरचे क्षेत्र हे एकूण ७३.९४ हे. क्षेत्रात समाविष्ट आहे.</p>	अ.क्र	कंपार्टमेंट नंबर	क्षेत्र (हे.)	तपशील	१	४१/अ	५४.७१	बुडीत क्षेत्र	२	४२/अ	१५.२३	बुडीत क्षेत्र	३	४१/अ	३.६४	धरण व सांडवा	एकूण		७३.५८	
अ.क्र	कंपार्टमेंट नंबर	क्षेत्र (हे.)	तपशील																			
१	४१/अ	५४.७१	बुडीत क्षेत्र																			
२	४२/अ	१५.२३	बुडीत क्षेत्र																			
३	४१/अ	३.६४	धरण व सांडवा																			
एकूण		७३.५८																				
२	प्रस्तावित कारेघाट कन्झर्वेशन रिझर्व चे महत्व विषद करावे.	कारेघाट संवर्धन राखीव क्षेत्र हे नंदूरबार जिहयातील नवापुर तालुक्यातील पश्चिम घाट पर्वताच्या पायथ्याशी वसलेले वनक्षेत्र आहे. कारेघाट संवर्धन राखीव क्षेत्र हे ९७४६ हेक्टर (९७.४६ चौ. कि.मी.) मध्ये पसरलेले आहे. प्रस्तावित कारेघाट संवर्धन राखीव क्षेत्रात विविध वन्यप्राणी उदा.बिबट, लांडगा, कोल्हा, अस्वल तसेच विविध प्रजाती पक्ष्यांचा वावर आहे. सदर क्षेत्रात जवळपास ७१ प्रकारच्या दुर्मिळ वनस्पती व औषधी वनस्पती आढळून येतात.																				

		कारेघाट संवर्धन राखीव हे क्षेत्र प्रस्तावित असून कारेघाट ल.पा. तलाव वनजमीन क्षेत्र ७३.९४ हे. क्षेत्र वगळून प्रस्तावित केलेले आहे.
३	प्रस्तावित कारेघाट कन्झर्वेशन रिझर्वचे एकूण क्षेत्रफळ	प्रस्तावित कारेघाट संवर्धन राखीव क्षेत्राचे क्षेत्रफळ ९७४५.६०८ हे. आहे ७३.९४ हे. क्षेत्र हे यापूर्वीच वगळून प्रस्तावित केलेले आहे. सदर ल.पा.तलावाचे क्षेत्र कारेघाट गावापासून २ कि.मी.अंतरावर असून एका कोप-यात आहे. तसेच ल.पा.योजना कारेघाट प्रकल्प व्हावा म्हणून स्थानिक ग्रामस्थांची ४० वर्षांपासुनची मागणी आहे. सदर बाबतीत ग्रामस्थांनी २ डिसेंबर २०२१ मध्ये ग्रामसभा घेवून ग्रामसभेत सदर प्रकल्प आवश्यक असल्याचे कळविलेले असून त्यानुसार प्रस्तावित कारेघाट संवर्धन राखीव क्षेत्राच्या प्रस्तावित क्षेत्रामधुन ७३.९४ हे. क्षेत्र वगळण्यात आलेले आहे.
४	कारेघाट लघुसिंचन तलावासाठी प्रस्तावित जमीन वळती केल्यास कारेघाट कन्झर्वेशन रिझर्व मधील किती क्षेत्र कमी होईल?	कारेघाट ल.पा.तलावासाठी ७३.९४ हे. जमीन लागत असून प्रस्तावित कारेघाट संवर्धन राखीव क्षेत्रामधुन ७३.९४ हे. क्षेत्र वगळलेले असल्याने कारेघाट संवर्धन राखीव क्षेत्राचे एकूण क्षेत्र कमी होणार नाही. तरी ल.पा.तलाव कारेघाट प्रकल्पास परवानगी देण्यास काहीही हरकत नाही.

सहपत्र:- वरीलप्रमाणे



(नरेश झुरमुरे)

अपर प्रधान मुख्य वनसंरक्षक व केंद्रस्थ अधिकारी

प्रतिलिपी:- वनसंरक्षक (प्रा), धुळे यांना माहीतीस अग्रेषित.

प्रतिलिपी:- उपवनसंरक्षक, नंदुरबार विभाग शहादा यांना माहीतीस अग्रेषित.

प्रतिलिपी:- कार्यकारी अभियंता, नंदुरबार मध्यम प्रकल्प विभागीय पथक नंदुरबार यांना माहीतीस अग्रेषित.



वनसंरक्षक, (प्रादेशिक) धुळे  
यांचे कार्यालय.

पोलीस प्रशिक्षण केंद्राजवळ, लेनीन चौक, धुळे ४२४ ००१.

दुरध्वनी क्र.०२५६२/२४५३८३ फॅक्स क्र.०२५६२/२४५९४०, ई-मेल: cctfdhule@mahaforest.gov.in

११

पत्र/ई-मेलद्वारे

जा.क्र.कक्ष-५/नोडल/प्र.क्र./ 18 /2022-23  
धुळे 424 001 दिनांक 18 /04/2022

प्रति,

मा.अपर प्रधान मुख्य वनसंरक्षक  
व केंद्रस्थ अधिकारी, म.रा.नागपूर

विषय:- वन जमीन प्रस्ताव एकुण क्षेत्र 73.94 हेक्टर बाबत लघु पाटबंधारे योजना, कारेघाट  
ता.नवापूर जि.नंदुरबार

- संदर्भ:-
१. उपवनसंरक्षक नंदुरबार यांचेकडील पत्र क्र.ब/२०/जमिन/२५७/२०-२१, दि.०८/०६/२०२१.
  २. या कार्यालयाचे पत्र क्र.कक्ष-५/नोडल/प्र.क्र./८७/२१-२२, दि.०५/०८/२०२१
  ३. अपर प्रधान मुख्य वनसंरक्षक व केंद्रस्थ अधिकारी, म.रा.नागपूर यांचेकडील पत्र  
क्र.कक्ष-१७/नोडल/धुळे/आयडी-७५३/२१-२२, दि.११/०८/२०२१
  ४. उपवनसंरक्षक नंदुरबार यांचेकडील पत्र क्र.ब/२०/जमिन/६४५/२०-२१, दि.०६/०९/२०२१.
  ५. या कार्यालयाचे पत्र क्र.कक्ष-५/नोडल/प्र.क्र./१०९/२१-२२, दि.१७/०९/२०२१
  ६. अपर प्रधान मुख्य वनसंरक्षक व केंद्रस्थ अधिकारी, म.रा.नागपूर यांचेकडील पत्र  
क्र.कक्ष-१७/नोडल/पुणे/ID-१३०२१(२३)/१६७५/२०-२१, दि.११/१२/२०२१
  ७. उपवनसंरक्षक नंदुरबार यांचेकडील पत्र क्र.कक्ष-अ/जमिन/व.ज.प्र./१०४७/२०-२१,  
दि.२०/१२/२०२१.
  ८. या कार्यालयाचे पत्र क्र.कक्ष-५/नोडल/प्र.क्र./१५८/२१-२२, दि.२१/१२/२०२१
  ९. वनसंरक्षक(नियोजन व व्यवस्थापन-वन्यजीव), प्रधानमुख्य वनसंरक्षक (वन्यजीव)  
म.रा.नागपूर यांचेकडील पत्र क्र.कक्ष-२३(२)वजी/सर्व्हे/प्र.क्र.१३६(नोडल)/३४५०/  
२१-२२, दि.२५/०३/२०२२
  १०. महाराष्ट्र शासन पत्र क्र.एफएलडी-२०२२/प्र.क्र.०१/फ-१० दिनांक १७.०३.२०२२
  ११. या कार्यालयाचे पत्र क्र.कक्ष-५/नोडल/प्र.क्र./२१२/२१-२२, दि.०१/०४/२०२२
  १२. उपवनसंरक्षक नंदुरबार यांचेकडील पत्र क्र.कक्ष-अ/जमिन/कारेघाट/३७/२२-२३,  
दि.१३/०४/२०२२

उपरोक्त संदर्भ क्र. ९ व १० च्या अनुषंगाने कार्यकारी अभियंता, नंदुरबार प्रकल्प विभागीय पथक,  
नंदुरबार लघुपाटबंधारे तलाव कारेघाट ता.नवापूर जि.नंदुरबार यांचेकडील वन (संवर्धन) अधिनियम, १९८० अंतर्गत  
कारेघाट प्रकल्पात बाधीत होणा-या एकुण क्षेत्र ७३.९४ हे. वनजमीन वळतीकरणाचा प्रस्तावातील त्रुट्यांचा पुर्तता  
अहवाल उपवनसंरक्षक, नंदुरबार यांनी संदर्भ क्र.१२ अन्वये या कार्यालयास प्राप्त झाला आहे. (प्रत सलग्न)

उपवनसंरक्षक, नंदुरबार यांचेकडील प्राप्त अहवालाच्या अनुषंगाने विषयांकीत प्रस्तावातील त्रुट्यांचा

पुर्तता अहवाल या सोबत जोडून पुढील आवश्यक कार्यवाहीस सादर करण्यात येत आहे.

सहपत्र-वरीलप्रमाणे

(दि.वा.पगार)  
वनसंरक्षक (प्रा.) धुळे

प्रतिलिपी:- उपवनसंरक्षक नंदुरबार, वनविभाग शहादा यांना माहितीकरीता अग्रेषित.

प्रतिलिपी:- कार्यकारी अभियंता, नंदुरबार मध्यम प्रकल्प विभागीय पथक नंदुरबार यांना माहितीकरीता अग्रेषित.

E:\2021-22\Nodal Jeneral 2018 Old Com.10.doc (NEW).doc- 1122 -



उपवनसंरक्षक, नंदुरबार वन विभाग, शहादा  
यांचे कार्यालय  
"वनभवान" दोंडाईचा रोड शहादा- 425409.  
दुरध्वनी 02565-22348 फॅक्स-223485  
ई-मेल : dycl' shahada@yahoo.co.in

Office of Deputy Conservator Of Forest  
Nandurbar Forest Division, Shahada  
"Vanbhavan" Doindaicha Road,  
Shahada- 425209  
Lndline- 02565-22348 Fax-223485



१०

पत्र

विषय:- वनजमीन नंदुरबार अधिनियम 1980 अंतर्गत  
कारेघाट लघुसिंचन तलावासाठी कारेघाट ता.  
नवापूर जि. नंदुरबार येथील 73.94 हे. वनक्षेत्र  
वळतेकरणाबाबत.

जावक क्र.अ/जमीन/कारेघाट/ 37 /सन 2022-23  
शहादा 425409 दिनांक:- 13 /04/2022

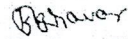
प्रति

मा. वनसंरक्षक, (प्रादेशिक),  
धुळे

- संदर्भ:- 1. महाराष्ट्र शासन क्र.एफएलडी.2022/प्र.क्र.01/फ-10/ महसुल व वन विभाग मंत्रालय, मुंबई  
दि:-17/03/2022  
2. मा. प्रधान मुख्य वनसंरक्षक, (वनबल प्रमुख) म.रा. नागपुर यांचेकडील पत्र क्र- 17/  
नोडल/धुळे/आयडी-12942/(25) 2739/2021-22 दिनांक- 22/03/2022 रोजीचे.  
3. अपालेकडील पत्र क्रं.कक्ष-5/नोडल/प्र.क्र/212/2021-22 दि.01.04.2022 रोजीचे.

उपरोक्त विषयांकित प्रकरणी वनजमीन नंदुरबार वन (संवर्धन) अधिनियम 1980 अंतर्गत कारेघाट लघुसिंचन  
तलावासाठी कारेघाट ता. नवापूर जि. नंदुरबार येथील 73.94 हे. वनक्षेत्र वळतेकरणाबाबत संदर्भीय पत्रा क्रं. 1 मधील 1 ते  
4 वृटीची पूर्तता करून वृटी पूर्तता अहवाल सोबतप्रमाणे माहीती व आवश्यक कार्यवाहीस्तव साविनय सादर करीत आहे.

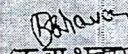
सोबत:- वरीलप्रमाणे

  
(क.बा.भवर)  
उपवनसंरक्षक,  
नंदुरबार वन विभाग, शहादा.

म. महोदय मंगुदा भाग्येश्वर सादर  
प्र

प्रतिलिपी:- कार्यकारी अभियंता, नंदुरबार मध्यम प्रकल्प नंदुरबार यांना माहीतीस्तव सस्नेह अर्पित.

अ.क्र.	त्रुटी	पुर्तता																				
1)	बुडीत क्षेत्रामधील खाजगी जमीन, शासकीय जमीन आणि वनजमीनीच्या क्षेत्रफळाचा तपशील.	<p>ल.पा.तलाव कारेघाट ता. नवापूर जि.नंदुरबार धरणाच्या बुडीत क्षेत्रात 73.58 हे. वनजमीन क्षेत्र येत आहे. शासकीय जमीन व खाजगी जमीन निरंक आहे. वनजमीनीचा तपशील खालीलप्रमाणे आहे.</p> <table border="1"> <thead> <tr> <th>अ.क्र.</th> <th>कंपार्टमेंट नंबर</th> <th>क्षेत्र (हे.)</th> <th>तपशील</th> </tr> </thead> <tbody> <tr> <td>1)</td> <td>41/अ</td> <td>54.71</td> <td>बुडीत क्षेत्र</td> </tr> <tr> <td>2)</td> <td>42/अ</td> <td>15.23</td> <td>बुडीत क्षेत्र</td> </tr> <tr> <td>3)</td> <td>41/अ</td> <td>3.64</td> <td>धरण व सांडवा</td> </tr> <tr> <td colspan="2">एकुण</td> <td>73.58</td> <td></td> </tr> </tbody> </table> <p>उर्वरीत 0.36 हे. क्षेत्र पाटपाणी (कालवा) यांचेकरीता आहे. परंतु सदरचे क्षेत्र हे एकुण 73.94 हे. क्षेत्रात समाविष्ट आहे.</p>	अ.क्र.	कंपार्टमेंट नंबर	क्षेत्र (हे.)	तपशील	1)	41/अ	54.71	बुडीत क्षेत्र	2)	42/अ	15.23	बुडीत क्षेत्र	3)	41/अ	3.64	धरण व सांडवा	एकुण		73.58	
अ.क्र.	कंपार्टमेंट नंबर	क्षेत्र (हे.)	तपशील																			
1)	41/अ	54.71	बुडीत क्षेत्र																			
2)	42/अ	15.23	बुडीत क्षेत्र																			
3)	41/अ	3.64	धरण व सांडवा																			
एकुण		73.58																				
2)	प्रस्तावित कारेघाट कॅन्झर्व्हेशन रिझर्वचे महत्त्व विषद करावे.	<p>कारेघाट संवंधन राखिव क्षेत्र हे नंदुरबार जिल्हयातील नवापूर तालुक्यातील पश्चिम घाट पर्वताच्या पायथ्याशी वसलेले वनक्षेत्र आहे. कारेघाट संवंधन राखिव क्षेत्र हे 9746 हेक्टर (97.46 चौ.कि.मी.) मध्ये पसरलेले आहे. प्रस्तावित कारेघाट संवंधन राखिव क्षेत्रात विविध वन्यप्राणी उदा. बिबट, लांडगा, कोल्हा, अस्वल, तसेच विविध प्रजाती पक्षांचा वावर आहे. सदर क्षेत्रात जवळपास 71 प्रकारच्या दुर्मिळ वनस्पती व औषधी वनस्पती आढळून येतात.</p> <p>कारेघाट संवंधन राखिव हे क्षेत्र प्रस्तावित असून कारेघाट ल.पा.तलाव वनजमीन क्षेत्र 73.94 हे. क्षेत्र वगळून प्रस्तावित केलेले आहे.</p>																				
3)	प्रस्तावित कारेघाट कॅन्झर्व्हेशन रिझर्वचे एकुण क्षेत्रफळ	<p>प्रस्तावित कारेघाट संवंधन राखिव क्षेत्राचे क्षेत्रफळ 9745.608 हे.आहे 73.94 हे. क्षेत्र हे यापूर्वीच वगळून प्रस्तावित केलेले आहे. सदर ल.पा.तलावाचे क्षेत्र कारेघाट गावापासुन 2 कि.मी. अंतरावर असून एका कोपऱ्यात आहे. तसेच ल.पा.योजना कारेघाट प्रकल्प व्हावा म्हणुन स्थानिक ग्रामस्थांची 40 वर्षांपासुनची मागणी आहे. सदर बाबतीत ग्रामस्थांनी 2 डिसेंबर, 2021 मध्ये ग्रामसभा घेवुन ग्रामसभेत सदर प्रकल्प आवश्यक असल्याचे कळविलेले असुन त्यानुसार प्रस्तावित कारेघाट संवंधन राखिव क्षेत्राच्या प्रस्तावित क्षेत्रानधुन <u>73.94</u> हे. क्षेत्र वगळण्यात आलेले आहे.</p>																				
4)	कारेघाट लघुसिंचन तलावासाठी प्रस्तावित जमिन वळती केल्यास कारेघाट कॅन्झर्व्हेशन रिझर्व मधील किती क्षेत्र कमी होईल.	<p>कारेघाट ल.पा.तलावासाठी 73.94 हे. जमीन लागत असुन प्रस्तावित कारेघाट संवंधन राखिव क्षेत्रा मधुन 73.94 हे. क्षेत्र वगळलेले असल्याने कारेघाट संवंधन राखिव क्षेत्राचे एकुण क्षेत्र कमी होणार नाही. तरी ल.पा.तलाव कारेघाट प्रकल्पास परवानगी देण्यास काहीही हरकत नाही.</p>																				

  
 (कृ.वी.भवरे)  
 उपवनसंरक्षक,  
 नंदुरबार वन विभाग, शहादा.