

कार्यालय वन संरक्षक, उत्तरी कुमाऊँ वृत्त, उत्तराखण्ड, अल्मोड़ा।

Email : cfkumaon_north@rediffmail.com , (05962) 231099 Fax : 230397

पत्रांक - 1473 / 12-1 अल्मोड़ा, दिनांक, 16/11/2016.

सेवा में,

अपर प्रमुख वन संरक्षक/नोडल अधिकारी
भूमि संरक्षण, इन्दिरा नगर, फारेस्ट कालोनी
देहरादून।

विषय :- बयेला नाड मोटर मार्ग प्रस्ताव सं० 9364/2015।

संदर्भ :- आपकी आपत्ति दिनांक 15.09.2016.

महोदय,

विषयगत मोटर मार्ग से सम्बन्ध में क्षेत्रीय कार्यालय देहरादून की आपत्ति दिनांक 15.09.2016 सूचित ऑन लाइन आपत्तियों का निराकरण करने हेतु इस कार्यालय से दिनांक 21.10.2016 के क्रम में प्रभागीय वनाधिकारी, अल्मोड़ा के पत्रांक 2521/12-1 दिनांक 14.11.2016 से प्राप्त आख्या के क्रम में बिन्दुवार आख्या निम्न प्रकार प्रेषित की जा रही है-

1	The DSS analysis the area calculated as 6.39ha instead of 8.828ha area proposed for CA in phaldwari civil. The state govt may revise the KML on exact to the scale for area 8.828ha and upload the same in online part-I	The correct analysis the area calculated as 8.828ha perposed for CA in Phaldwari. The KML file uploaded in online part I pera C
2	The area marked for muck dumping in private land the details amay also provide in the component wise break in online part I	The area marked for muck dumping in provate land.the component wise breakup in online part I pera 2.4
3	The digital map of area proposed for CA is provided with three coordinates while the shape of the area requires coordinates of few more corners. The state govt may provide few more coordinates in the map and upload the revised may in this place in online part I	The revised digital map of area propsted for CA is 14 corner coordinates is attached in online part I pera C
4	NPV calculation as per information provided in hard copy is done for taking density 0.5while in view of trees proposed to be felled the density seems incorrect.The state govt. May review the density and upload the correct density and NPV.Calculation in online web portal.	NPV का सही आँगणन संशोधित प्रमाण पत्र संलग्न कर दिया गया है।
5	There are 4 number of villages are reported to be benifited by the construction of the road .while the road is shown to pass only throw on villages as per detail furnished in village wise breakup in part I.the state govt may clarify the same and if boundary of there villages is coming in the alignment of the proposed road,the detail may be furnished in village wise breakup in partI accordingly and if required the village level committe proceeding for all villages may also furnished FRA.	The village wise breakup is correct in online part I pera 2.3

<p>The village level committee proceeding provided with the FRA certificate is for village Phaldwari which is also mentioned in the certificate of FRA provided by the DC but the attendance sheet produced with the VLC is signed by Gram pradhan of village Phaldwari and Bayela. The necessary correction required is in this regard.</p>	<p>The village level committee in show FRA for Phaldwari village but VLC is signed by Gram pradhan Phaldwari and Baleyela because the main revision village effected to Phaldwari.</p>
<p>7 The hard copy produced by the State Govt. in this office is of another case Kotilagwad motor road of area 3.85ha. The state Govt may provided hard copy of the concerned proposal.</p>	<p>The hard copy produced by the state Govt. in this office is of another case Kotilagwad motor road of area 3.85 ha. The state Govt. may provided hard copy of the concerned proposal.</p>

संलग्न-यथोपरि।

भवदीय

वेन संरक्षक,
उत्तरी कुमाऊँ वृत्त, उत्तराखण्ड, अल्मोड़ा।

कार्यालय
प्रभागीय वनाधिकारी, अल्मोड़ा वन प्रभाग, अल्मोड़ा

दूरभाष : 05962-230065, फ़ैक्स: 05962-232182 ई-मेल almoraforestdivision@rediffmail.com
पत्रांक 2521 / 12-1(2) अल्मोड़ा दिनांक 11-11-2016

सेवा में,

वन संरक्षक,
उत्तरी कुमाऊँ वृत्त,
उत्तराखण्ड अल्मोड़ा।

विषय बयेला नाड़ मोटर मार्ग के वन भूमि हस्तान्तरण के संबंध में।(प्रस्ताव सं० 9364/2015)

सन्दर्भ आनलाइन आपत्ति दिनांक 18.10.2016

महोदय,


उपरोक्त सन्दर्भित पत्र के क्रम में आपको अवगत कराना है कि आप द्वारा उपरोक्त मोटर मार्ग के वन भूमि हस्तान्तरण प्रस्ताव में ऑनलाइन द्वारा आपत्तियों में लौटाया गया था। जिसकी आख्या बिन्दुवार निम्नवत है।

1	The DSS analysis the area calculated as 6.39ha instead of 8.828ha area proposed for CA in phaldwari civil. The state govt may revise the KML on exact to the scale for area 8.828ha and upload the same in online part-I	The correct analysis the area calculated as 8.828ha perposed for CA in Phaldwari. The KML file uploaded in online part I pera C
2	The area marked for muck dumping in private land the details amay also provide in the component wise break in online part I	The area marked for muck dumping in provate land.the component wise breakup in online part I pera 2.4
3	The digital map of area proposed for CA is provided with three coordinates while the shape of the area requires coordinates of few more corners. The state govt may provide few more coordinates in the map and upload the revised may in this place in online part I	The revised digital map of area propsed for CA is 14 corner coordinates is attached in online part I pera C
4	NPV calculation as per information provided in hard copy is done for taking density 0.5while in view of trees proposed to be felled the density seems incorrect.The state govt. May review the density and upload the correct density and NPV.Calculation in online web portal.	NPV का सही आंगणन संशोधित प्रमाण पत्र संलग्न कर दिया गया है।
5	There are 4 number of villages are reported to be benifited by the construction of the road .while the road is shown to pass only throw on villages as per detail furnished in village wise breakup in part I.the state govt may clarify the same and if boundary of there villages is coming in the alignment of the proposed road,the detail may be furnished in village wise breakup in partI accordingly and if required the village level committe proceeding for all villages may also furnished FRA.	The village wise breakup is correct in online part I pera 2.3

<p>5 The village level committee proceeding provided with the FRA certificate is for village Phaldwari which is also mentioned in the certificate of FRA. provided by the DC but the attendance sheet produced with the VLC is signed by Gram pradhan of village Phaldwari and Bayela. The necessary correction required is in this regard .</p>	<p>The village level committee in show FRA for Phaldwari village but VLC is signed by Gram pradhan Phaldwari and Baleyia because the main revision village effected to Phaldwari.</p>
<p>7 The hard copy produced by the State Govt. in this office is of another case Kotilagwad motor road of area 3.85ha. The state Govt may provided hard copy of the concerned proposal.</p>	<p>The hard copy produced by the state Govt. in this office is of another case Kotilagwad motor road of area 3.85 ha. The state Govt. may provided hard copy of the concerned proposal.</p>

संलग्न - NPV आगमन प्रमाण पत्र

भवदीय,


 प्रभागीय वनाधिकारी,
 अल्मोड़ा वन प्रभाग अल्मोड़ा

परियोजना का नाम :- खेयल - नाइ मोटर मार्ग निर्माण (प्रस्ताव सं० 9364/2015)

एन0पी0वी0 की धनराशि का आंकलन

प्रमाणित किया जाता है कि भारत सरकार, पर्यावरण वन मंत्रालय के आदेश संख्या 5-3/2007-एफ0सी0 दिनांक 05.02.2009 में उल्लिखित व्यवस्था के अनुसार आवेदन वन भूमि हेतु एन0पी0वी0 की देयता निम्नानुसार है :-

1- ईको-क्लास श्रेणी..... V

2- हरियाली का घनत्व 14

3- एन0पी0वी0 की दर प्रति है० 8.15000/-

4- आवेदित वन भूमि का क्षेत्रफल है० 4.47

5- कुल देय एन0पी0वी0 की धनराशि रू० 3732365/- (रू. तीस लाख, सत्तीस हजार, तीस सौ पैंसठ आठ)

प्रभागीय उनाधिकारी
अल्मोड़ा वन प्रभाग अल्मोड़ा

परियोजना का नाम :-

बोपला नाड मोटर मार्ग

वन अधिकार अधिनियम 2006 के अन्तर्गत अनापत्ति प्रमाण पत्र

ग्राम पंचायत का नाम :-

फल्दाडी

तहसील :-

डा.व.ए.ए.

जिला अल्मोड़ा।

अनापत्ति प्रमाण पत्र

उत्तराखण्ड में जनपद अल्मोड़ा में विकास खण्ड बोपला नाड

.....मोटर मार्ग के निर्माण (४.०० किमी०) परियोजना हेतु आरक्षित वन भूमि २.४१४
..... है०, सिविल सोयम भूमि ०.४१२ है० तथा वन पंचायत भूमि १.५०७ है० अर्थात् कुल वन भूमि
४.४१७ है० वन भूमि का लोक निर्माण विभाग के पक्ष में भारत सरकार पर्यावरण एवं वन मंत्रालय द्वारा
प्रत्यावर्तन करने हेतु आवेदन प्रस्तुत किया गया है। उक्त प्रकरण के विषय में ग्राम पंचायत
द्वारा दिनांक २१.१२.१५..... को सम्पन्न ग्राम सभा/ग्राम पंचायत की बैठक में प्रयोक्ता एजेन्सी
द्वारा आवेदित वन भूमि के सम्बन्ध में अनापत्ति प्रमाण पत्र निर्गत करने हेतु विस्तृत चर्चा की गई। यह
है कि वन अधिकार अधिनियम 2006 के प्राविधानों के तहत आवेदित वन भूमि में आदिवासी अथवा
किसी गैर आदिवासी का कब्जा/ कृषि कार्य नहीं है। उपस्थित सभी ग्रामवासियों द्वारा स्पष्ट किया
गया कि उक्त वन भूमि किसी भी आदिवासी अथवा गैर आदिवासी का कब्जा /कृषि कार्य नहीं किया
जा रहा है। इसके अतिरिक्त प्रयोजना के निर्माण हेतु आवेदित वन भूमि पर ग्रामवासियों के परम्परागत
अधिकारों का हनन नहीं हो रहा है। चर्चा के उपरान्त ग्राम सभा द्वारा सर्व सम्मति से निर्णय लिया
गया/प्रस्ताव पारित किया गया कि ग्राम ^{फल्दाडी}~~बोपला नाड~~ के ग्रामवासियों को उक्त वन भूमि निर्माण
खण्ड, लो०नि०विभाग, रानीखेत को परियोजना के निर्माण हेतु दिये जाने पर कोई आपत्ति नहीं है।

प्रमाणित किया जाता है जो सत्य एवं सही है।

ग्राम सचिव

Pankaj Kumar
ग्राम पंचायत विकास अधिकारी
न्याय पंचायत वि०ख०
वि०ख० डा.व.ए.ए.
जिला अल्मोड़ा

विपिन चन्द्र पन्
ग्राम प्रधान
ग्राम पंचायत फल्दाडी
वि०खण्ड डारजिल (अल्मोड़ा)

दिनांक 21/2/14 को ग्राम सभा की सम्पन्न बैठक की उपस्थिति

ग्राम पंचायत

क्रम सं०

ग्राम सभा में उपस्थित वरिष्ठ
ग्रामवासियों के नाम

हस्ताक्षर

1	श्री कन्होराय (लिवरी) पूर्व क्षेत्र पंचायत अध्यक्ष	विशाल शर्मा
2	प्रकाशराम अध्यक्ष	प्रकाशराम
3	किशन राम	किशन राम
4	प्रेम राम	प्रेम राम
5	दिनेशराम	दिनेश राम
6	माधवी देवी	दिनेश राम
7	पप्पू राम	माधवी देवी
8	दिनेश चन्द्र पन्त	पप्पू राम
9	शानन्दराम	शानन्दराम पन्त
10	चन्द्रशेखर	CSKant
11	वीर चन्द्र	वीर चन्द्र
12	दीवानीश	पिवानी राम
13	लोलाश	ललिता राम
14	दहीशराम	दहीश राम
15	प्रकाश चन्द्र	प्रकाश चन्द्र
16	ललीत मोहन	ललित चन्द्र
17	केशव चन्द्र	
18	वालोराम	
19	उमेश चन्द्र	
20	दिनेश चन्द्र पन्त	
21	पदीराम	
22	रघुवीरराम	
23	भैरव राम	
24	जोगा राम	
25	दहीश राम	
26	लदीराम	
27	ललीतराम	

कैलाश चन्द्र
वाजीराम

पदीराम
रघुवीरराम
भैरवराम
जोगाराम
दहीराम
लदीराम
ललीतराम

ग्राम प्रधान
विपिन चन्द्र पन्त
ग्राम पंचायत फल्दाडी
वि.सं. 23 (अ.मोडा)

ग्राम प्रधान
ग्राम पंचायत फल्दाडी
वि.सं. 23 (अ.मोडा)

ग्राम प्रधान
ग्राम पंचायत बयेला
पो0आ0 चन्धरिया
क्षेत्र पंचायत द्वाराहाट (अल्मोडा)

परियोजना का नाम :-

बेपेला नाड, मोटर मार्ग का रूठ निर्माण

कार्यालय उपजिलाधिकारी, डाराहाट ।

अनुसूचित जनजाति और परम्परागत वनवासी अधिनियम 2006 के तहत प्रमाण पत्र उपखण्ड स्तरीय समिति

उपखण्ड डाराहाट परिक्षेत्र के अन्तर्गत (आश्रित वन भूमि २१.५१४ है०, सिविल सोयम भूमि ०.५१२ है० तथा वन पंचायत भूमि १.५०७ है० अर्थात कुल वन भूमि ५.५३३ है०) निर्माण खण्ड, लो०नि०विभाग, रानीखेत के नाम हस्तान्तरित किये जाने हेतु अनुसूचित जनजाति और अन्य परम्परागत वनवासी / वन अधिकारों की मान्यता अधिनियम 2006 के अन्तर्गत उपखण्ड स्तरीय समिति तहसील डाराहाट की दिनांक १०/१२/१५ का सम्पन्न बैठक की कार्यवाही का विवरण :-

अनुसूचित जनजाति और अन्य परम्परागत वन प्रवासी (वन अधिकारों की मान्यता) अधिनियम 2006 एवं नियम 2008 के अन्तर्गत उपखण्ड स्तरीय वन अधिकार समिति की बैठक में श्री र. पी. राजपेयी उपजिलाधिकारी एवं अध्यक्ष, उपखण्ड स्तरीय वन अधिकार समिति की अध्यक्षता में आयोजित की गई। बैठक में माननीय सदस्यों की उपस्थिति निम्नानुसार है :-

1. श्री र. पी. राजपेयी उपजिलाधिकारी
2. श्री अशोक सिंह जीपा उप प्रभागीय वनाधिकारी
- श्री वि. अ. च. च. ल. ल. ल. ल. सहायक समाज कल्याण अधिकारी डाराहाट सदस्य / सचिव ।
- श्री अशोक सिंह वी०डी०सी० क्षेत्र डाराहाट सदस्य ।

उपखण्ड सचिव द्वारा माननीय सदस्यों का बैठक में स्वागत करने हेतु उपजिलाधिकारी की अनुमति से बैठक की कार्यवाही प्रारम्भ की गई। माननीय सदस्यों को अवगत कराया गया कि जनपद अल्मोड़ा में विकास खण्ड डाराहाट के अन्तर्गत बेपेला नाड मोटर मार्ग का (४.०० किमी०) प्रयोक्ता एजेन्सी के पक्ष में हस्तान्तरित किये जाने हेतु प्रस्ताव मा० सदस्यों के समक्ष रखा गया। ग्राम सभा के अन्तर्गत वनाधिकार का कोई भी मामला लम्बित नहीं है। उक्त भूमि का सम्बन्धित ग्राम सभा द्वारा सर्व सम्मति के आधार पर पारित प्रस्ताव के आधार पर सार्वजनिक उपयोग हेतु प्रत्यावर्तन की अनुशंसा की गई है।

सम्बन्धित उप प्रभागीय वनाधिकारी, डाराहाट द्वारा अनुसूचित जनजाति एवं अन्य परम्परागत वन निवासी (वन अधिकारों की मान्यता) अधिनियम 2006 एवं तत्सम्बन्धी नियम 2008 के प्राविधानों को स्पष्ट करते हुवे जानकारी से मा० सदस्यों को अवगत कराया गया कि वन अधिनियम 2006 के अन्तर्गत किसी भी दावेदार का दावा आवेदन पत्र प्रस्तुत नहीं किया गया है। इस सम्बन्ध में ग्राम सभा / पंचायत द्वारा अनापत्ति जारी की जा चुकी है। अतः प्रकरण में उप खण्ड स्तरीय वन अधिकार समिति द्वारा अनापत्ति जारी की जा सकती है।

बैठक में सर्वसम्मति से उप खण्ड डाराहाट परिक्षेत्र के अन्तर्गत जनपद अल्मोड़ा के विकास खण्ड डाराहाट के अन्तर्गत बेपेला नाड मोटर मार्ग के निर्माण हेतु ५.५३३ है० वन भूमि निर्माण खण्ड, लो०नि०विभाग, रानीखेत को जनहित में सक्षम प्राधिकारी से अनुमति प्राप्त कर प्रत्यावर्तित किये जाने पर सहमति व्यक्त की गई है।

उपजिलाधिकारी डाराहाट
उपखण्ड स्तरीय वन अधिकार समिति,
तहसील- डाराहाट जिला अल्मोड़ा।

प्रतिलिपि जिलाधिकारी अल्मोड़ा को सूचनार्थ एवं आवश्यक कार्यवाही हेतु प्रेषित।

उपजिलाधिकारी डाराहाट
उपखण्ड स्तरीय वन अधिकार समिति,
तहसील- डाराहाट जिला अल्मोड़ा।

परियोजना का नाम :-


वपेला नरस मोटर मार्ग का निर्माण

जिलाधिकारी द्वारा प्रदत्त प्रमाण पत्र

वपेला नरस

जिला अल्मोड़ा के अन्तर्गत वन भूमि पर प्रस्तावित विकास खण्ड SIKED के अन्तर्गत
मोटर मार्ग का निर्माण 8.50 किमी० परियोजना के निर्माण हेतु 4-417 है० वन भूमि
निर्माण खण्ड, लो०नि०विभाग, रानीखेत को प्रत्यावर्तित किये जाने हेतु उपजिलाधिकारी/ अध्यक्ष, उपखण्ड स्तरीय वन
अधिनियम समिति SIKED तथा सम्बन्धित ग्राम सभाओं द्वारा प्रदत्त अनापत्ति प्रमाण पत्र निर्गत किये गये हैं। वन
अधिकार अधिनियम 2006 के तहत व संलग्न प्रमाण पत्रों अनुसार परियोजना के निर्माण में किसी अनुसूचित जाजाति व
वनवासी की भूमि अधिग्रहित नहीं हो रही है व न ही किसी जनजाति/ वनवासी के वनों पर अधिकार प्रभावित हो रहे हैं।
परियोजना के निर्माण से प्रभावित होने वाली वन भूमि में कोई भी दावा लम्बित नहीं है।


उपजिलाधिकारी
SRKED


19.12.14
जिलाधिकारी
अल्मोड़ा.


प्रपत्र-23.4


परियोजना का नाम :-

बधेली नोड मोटर मार्ग व नहर निर्माण

जिलाधिकारी द्वारा प्रदत्त प्रमाण पत्र।

जनपद अल्मोड़ा के अन्तर्गत प्रस्तावित विकास खण्ड हावसूर के अन्तर्गत बधेली
नोड मोटर मार्ग परियोजना के निर्माण हेतु प.प.17 है 0 वन भूमि लोक निर्माण
विभाग को प्रत्यावर्तित किये जाने हेतु प्रस्ताव प्रस्तुत किया गया है। भारत सरकार पर्यावरण एवं वन
मंत्रालय के पत्र 11-9/98 एफ0सी0 दिनांक 05.02.2013 के द्वारा सड़क निर्माण, नहर निर्माण, पारेषण
लाईन, ओ0एफ0सी0 केविल, पाईप लाईन बिछाने आदि प्रयोजनों को भारत सरकार द्वारा वन अधिकार
अधिनियम 2006 के प्राविधानों से मुक्त कर दिया गया है। भारत सरकार के उक्त आदेशों के क्रम में
प्रमाणित किया जाता है कि आवेदित भूमि परियोजना विशेष के निर्माण हेतु आवेदित वन व कृषि भूमि
पर आदिकालीन जनजाति समूह (Primitive Tribal Groups) व पूर्व कृषि समुदाय (Primitive
Agricultural Tribal Groups) प्रभावित नहीं हो रहे है।


जिला समाज कल्याण अधिकारी
/ नोडल अधिकारी अल्मोड़ा।


19.12.14
जिलाधिकारी
अल्मोड़ा।

FORM-1

Government of Uttarakhand
Office of the District Collector: Almora

No---

Dated-----


TO WHOSOEVER IT MAY CONCERN

In compliance of the Ministry of Environment and Forests (MOEF), Government of India's letter No 11-9/98-FC(pt) dated 3rd August 2009 wherein the MoEF issued guidelines on submission of evidences for having initiated and completed the process of settlement of rights under the Scheduled Tribes and Other Traditional Forest Dwellers (Recognition of Forest Rights) Act, 2006 ('FRA', for short) on the forest land proposed to be diverted for non-forest purposes read with MoEF's letter dated 5th February 2013 wherein MoEF issued certain relaxation in respect of linear projects, it is certified that 4.417 hectares of forest land proposed to be diverted in favour of **Construction Division, Public Work Department, Ranikhet (Almora, Uttarakhand)** for **Construction of Bayela Nad Motar Road(8.00km)** in Almora district falls within jurisdiction of Phaldwari village (s) in Dwarahat tehsil.

It is further certified that:

- (a) The complete process for identification and settlement of rights under the FRA has been carried out for the entire 4.417 hectares of forest area proposed for diversion. A copy of records of all consultations and meetings of the Forest Rights committee(s), Gram Sabha(s) sub- Division level Committee(s) and the District Level Committee are enclosed.
- (b) The diversion of forest land for facilities managed by the Government as required under section 3 (2) of the FRA have been completed and the Grama Sabhas have given their consent to it;
- (c) The proposal does not involve recognised rights of Primitive Tribal Groups and Pre-agricultural communities.

Encl: As above.


19.12.14
Signature
(Full name and official seal of the District Collector)
जिलाधिकारी
अल्मोड़ा.

**OFFICE OF THE DEPUTY COMMISSIONER
DISTRICT: ALMORA (UTTARAKHAND)**

Proceeding of the meeting of the district level committee constituted under schedule tribes & other Traditional forest Dwellers (recognition of rights) act (FRA). 2006.

A meeting of the district level committee of Almora district, constituted under FRA. 2006 was held under the chairmanship of Mr. Vinod Kumar Suman, I.A.S Deputy commissioner Almora on date 19.12.14. at time 3:00 P.M. at Almora in which application claiming rights in Phaldwari, area measuring 4.417 hectares for the Construction of Bayela Nad Motar Road(8.00km) of forest land under FRA. 2006 of the following applicant duly processed and recommended by the sub division level committee of **Dwarahat** sub division were discussed to consider the same for admission by the district level committee

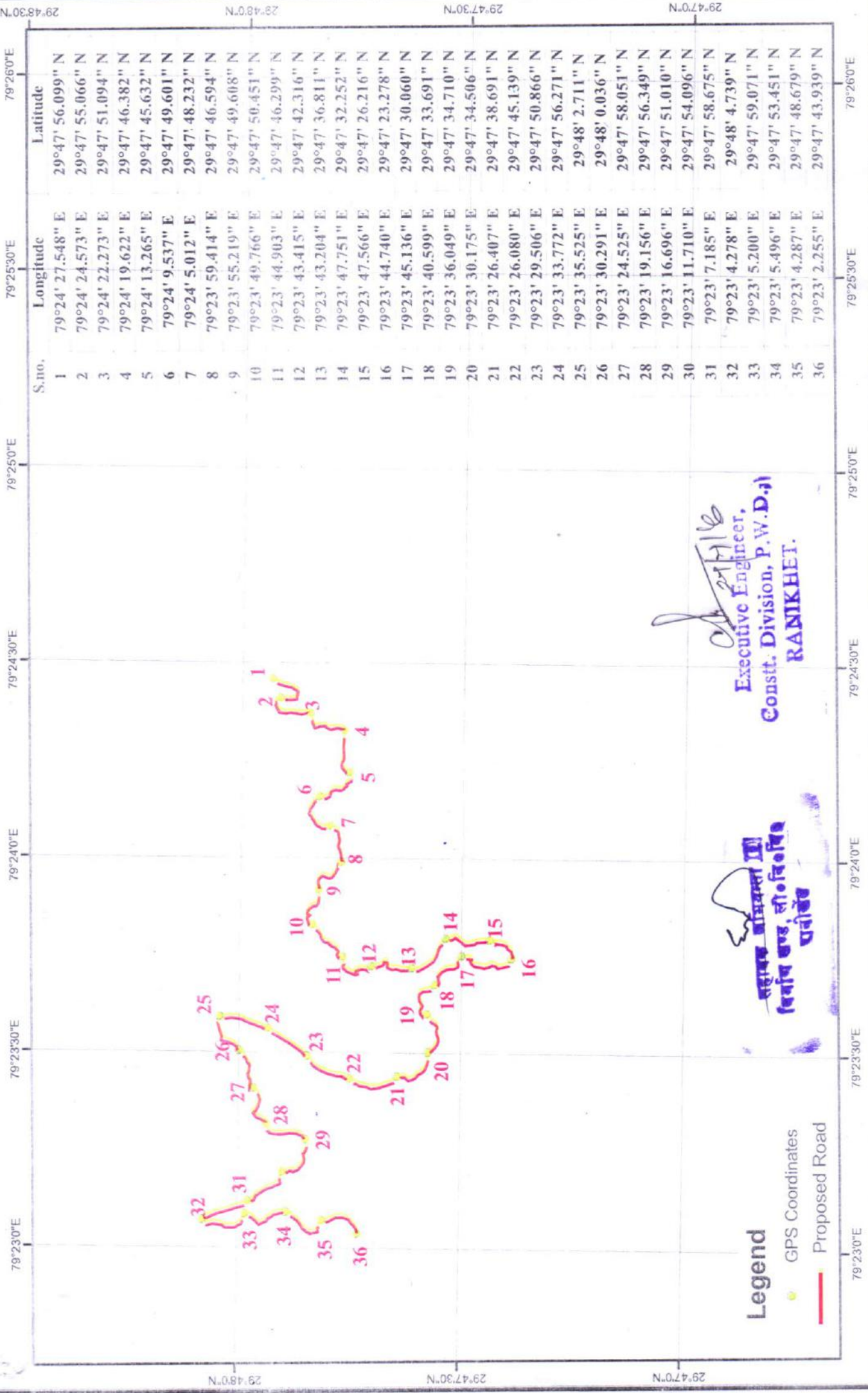
After scrutiny of the documents and detailed discussions, no objection/claims were found to have been made & hence District level committee recommends the above case for diversion of land for the said purpose.

Place: Almora

Dated: 19.12.14..


19/12/14
Deputy Commissioner-cum-Chairman
District Level Committee
अल्मोड़ा.

जीयोरेफरेन्स मैप - जनपद अल्मोड़ा में बयेला नाड़ मोटर मार्ग का नव निर्माण



S.No.	Longitude	Latitude
1	79°24' 27.548" E	29°47' 56.099" N
2	79°24' 24.573" E	29°47' 55.066" N
3	79°24' 22.273" E	29°47' 51.094" N
4	79°24' 19.622" E	29°47' 46.382" N
5	79°24' 13.265" E	29°47' 45.632" N
6	79°24' 9.537" E	29°47' 49.601" N
7	79°24' 5.012" E	29°47' 48.232" N
8	79°23' 59.414" E	29°47' 46.594" N
9	79°23' 55.219" E	29°47' 49.608" N
10	79°23' 49.766" E	29°47' 50.451" N
11	79°23' 44.903" E	29°47' 46.299" N
12	79°23' 43.415" E	29°47' 42.316" N
13	79°23' 43.204" E	29°47' 36.811" N
14	79°23' 47.751" E	29°47' 32.252" N
15	79°23' 47.566" E	29°47' 26.216" N
16	79°23' 44.740" E	29°47' 23.278" N
17	79°23' 45.136" E	29°47' 30.060" N
18	79°23' 40.599" E	29°47' 33.691" N
19	79°23' 36.049" E	29°47' 34.710" N
20	79°23' 30.175" E	29°47' 34.506" N
21	79°23' 26.407" E	29°47' 38.691" N
22	79°23' 26.080" E	29°47' 45.139" N
23	79°23' 29.506" E	29°47' 50.866" N
24	79°23' 33.772" E	29°47' 56.271" N
25	79°23' 35.525" E	29°48' 2.711" N
26	79°23' 30.291" E	29°48' 0.036" N
27	79°23' 24.525" E	29°47' 58.051" N
28	79°23' 19.156" E	29°47' 56.349" N
29	79°23' 16.696" E	29°47' 51.010" N
30	79°23' 11.710" E	29°47' 54.096" N
31	79°23' 7.185" E	29°47' 58.675" N
32	79°23' 4.278" E	29°48' 4.739" N
33	79°23' 5.200" E	29°47' 59.071" N
34	79°23' 5.496" E	29°47' 53.451" N
35	79°23' 4.287" E	29°47' 48.679" N
36	79°23' 2.255" E	29°47' 43.939" N

Legend

- GPS Coordinates
- Proposed Road

Executive Engineer,
 Constt. Division, P.W.D.-J
RANKHET.

सहायक आधिकारी II
 विभागीय कार्यालय, सी.वि.वि.वि.
 पानीसैठ

79°23'0"E 79°23'30"E 79°24'0"E 79°24'30"E 79°25'0"E 79°25'30"E 79°26'0"E
 29°47'0"N 29°47'30"N 29°48'0"N 29°48'30"N 29°49'0"N