

पत्रांक-2319 / 12-1 दिनांक, बड़कोट, 15, मई /2024

सेवा में,

वन संरक्षक,
यमुना वृत्त, उत्तराखण्ड,
देहरादून।

विषय:- जनपद उत्तरकाशी में राष्ट्रीय राजमार्ग संख्या 123(507) थातरी खड्ड से मुराडी गांव के पूर्व निर्मित मोटर मार्ग के कि०मी० 75.00 से कि०मी० 101.00 तक के भाग का दो लेन चौड़ीकरण हेतु 31.86 है० वन भूमि का गैर वानिकी कार्यों हेतु एच०एच० बड़कोट को प्रत्यावर्तन किये जाने के संबंध में। (FP/UK/ROAD/19158/2016)

सन्दर्भ :- आपके कार्यालय का पत्रांक-1375/12-1, दिनांक 26.04.2024 ।

महोदय,

उपरोक्त विषयक वन भूमि हस्तान्तरण प्रस्ताव पर लगाई गई आपत्तियों की निराकरण आख्या प्रयोक्ता एजेन्सी द्वारा अपने कार्यालय पत्रांक-559/01ई० दिनांक 07.05.2024 से इस कार्यालय को प्रेषित किया गया जिसकी आख्या निम्न प्रकार प्रेषित है :-


क्र. सं.	Observations	Compliance
1.	As per DSS analysis of CA area, KML file of 74 ha area found uploaded instead of 63.72 ha area, out of which 21 ha area found in MDF. State Government may upload the KML file of 74 ha CA area ensuring that no VDF/MDF falls in the area.	विषयक वन भूमि हस्तान्तरण प्रस्ताव 31.86 है० वन भूमि हस्तान्तरण के सापेक्ष क्षतिपूरक वृक्षारोपण हेतु चिन्हित 63.720 है० भूमि का भौतिक निरीक्षण सम्बन्धित कर्मचारियों द्वारा कराया गया। निरीक्षण में क्षतिपूरक वृक्षारोपण हेतु प्रस्तावित 63.720 है० भूमि उपयुक्त पायी गयी एवं के०एम०एल० फाइल Parivesh Portal Part-I में ऑपलोड कर दी गयी है।
2.	Instead of authority letter, some other document has been found uploaded at para-A-3(vii) of Part-I. State Government may upload the authorization letter at para A-3 (vii) of Part I.	Correct authority letter Uploaded Successfully in para-A-3(vii) and Referenced copy attached
3.	Justification for location the project in forest land has not been uploaded at para-D(i) of Part-I instead some other documents found uploaded. State Government may upload the Justification at para A-3 (vii) of Part.	Correct Justification document Uploaded Successfully in para-D(i) of part-I and Referenced copy attached
4.	It is seen that some other document found uploaded at para L(iv)g &h. State Government may upload the relevant documents at Respective paras.	There is no option for Correct document Uploading in para-L(iv) g&h that's why the correct Documents uploaded in additional section at Sr. no 21 Named MOU document
5.	Details of the area mentioned in the village wise breakup is not matching with total area.State Government may provide the details of 31.86 ha area proposed for diversion at paraB 2.3 in Part I related to village wise breakup	प्रयोक्ता एजेन्सी द्वारा अवगत कराया गया कि ग्रामवार विवरण में उल्लिखित क्षेत्रफल का विवरण के कुल क्षेत्रफल को सही कर दिया गया है तथा इससे सम्बन्धित दस्तावेज को Parivesh Portal Part-I में ऑपलोड कर दी गयी है।
6.	Blank copy of cost-benefit analysis signed by JE, AE & Executive Engineer is found uploaded online. State Government may submit clarification in this regard and submit the cost-benefit analysis quantifying all parameters in monetary terms	Correct document Uploaded Successfully in part (a) and Referenced copy attached
7.	State Government may upload VLC meeting proceedings of village Badogi, Billa &Soali.	प्रयोक्ता एजेन्सी द्वारा अवगत कराया गया कि ग्राम बडोगी, बिल्ला और सौली की वी०एल०सी० बैठक से सम्बन्धित दस्तावेज को Parivesh Portal Part-I में ऑपलोड कर दी गयी है।

8.	Name of CA area not mentioned in CA Scheme and CA site suitability certificate. CA Scheme prepared for Rs. 56,5,071/- 10r 03.72 ha area. State Government may submit the CA site suitability certificate meeting name of CA area and Review the CA Estimates. If Required and Submit the CA Scheme on latest cost norms mentioning name of CA area.	क्षतिपूरक वृक्षारोपण का उपयुक्तता प्रमाण पत्र ऑनलाईन Parivesh Portal Part-II में additional information में अपलोड कर दिया गया है।
9.	NPV Calculation sheet bar chart Areal Distance certificate, work not Start Certificate, and tree enumeration list not found uploaded state govt. may upload these documents as additional information online.	प्रयोक्ता एजेन्सी द्वारा अवगत कराया गया कि NPV बारचार्ट, एरियल दूरी प्रमाण पत्र, कार्य प्रारम्भ न होने का प्रमाण पत्र एवं वृक्षों की गणना सूची से सम्बन्धित दस्तावेज को Parivesh Portal Part-I में अपलोड कर दी गयी है।
10	Map of Sol toposheet uploaded at para-c (iii) of Part-I has not been authenticated by DFO. State Govt. may upload the Sol toposheet map at para C (iii) Duly Authenticated by DFO.	प्रयोक्ता एजेन्सी द्वारा अवगत कराया गया कि Toposheet से सम्बन्धित दस्तावेज को Parivesh Portal Part-I में अपलोड कर दी गयी है।
11	Employment likely to be generated given at para-E (i) & E (ii) of Part-I doesn't appear to be correct. State Government may provide the correct information regarding employment generation at para E in Part I.	प्रयोक्ता एजेन्सी द्वारा अवगत कराया गया कि Part-I के पैरा-ई-(II) में दिये गए रोजगार उत्पन्न होने वाले भाग को ऑनलाईन सही कर दिया गया है।
12	It is seen from the Sol toposheet map of the proposed CA area that part of one patch Situated near Kirmu village is located in the RF land instead of CS land. State Government may clarify this discrepancy.	Kirmu village has been removed from CA land.
13	In para-B-2.4 of Part-I. 6.382 ha of forest land and 0.590 ha of NF land is ear marked for disposal of muck but it is seen from the details of muck disposal sites provided at page no. 166-167 that the area of Civil land comes to 0.2341 ha and Non Forest land 0.3564 ha whereas the area of civil land indicated as 4.03 ha and that of NF land 10.545 ha in the details given at pg. 169 of the muck disposal plan. State Govt. may review the discrepancy in the area earmarked for muck disposal.	Page number 166-167 and 169 doesn't shows the details of area, its shows the calculation of tree to be planted.
14	Density is mentioned as 0.6 at para-4(i) of Part-II but 22 trees per ha. do not account for 0.6 density. State Govt. may review the matter and intimate correct density.	घनत्व 0.5 ऑनलाईन Part-II के para-4(i) में सही कर दिया गया है।
15	It is seen from the Land Schedule that the additional RoW is taken as 18.00 m. Hence, the State Govt. is required to intimate the width of existing RoW, the width of additional RoW and the width of total RoW of the Road in question.	EXISTING ROW IS 4 TO 6 MTR. And additional row is required 12 to 14 MTR, hence total Row will be width of 18 mtr. Document/cirtifircate of width and length has been uploared online in additional information part I

अतः आख्या मय प्रयोक्ता एजेन्सी की अनुपालन रिपोर्ट सहित महोदय की सेवा में सादर प्रेषित है।

संलग्नक:- उपरोक्तानुसार।

भवदीय



(रविन्द्र पुण्डरी)

प्रभागीय वनाधिकारी,

अपर यमुना वन प्रभाग, बडकोट।

प्रतिलिपि :- अधिशासी अभियन्ता राष्ट्रीय मार्ग खण्ड, लोक निर्माण विभाग, बडकोट, उत्तरकाशी को सूचनार्थ एवं आवश्यक कार्यवाही हेतु प्रेषित।



(रविन्द्र पुण्डरी)

प्रभागीय वनाधिकारी,

अपर यमुना वन प्रभाग, बडकोट।



कार्यालय
अधिशाली अभियन्ता
राष्ट्रीय मार्ग खण्ड, लो०नि०वि०,
बडकोट (उत्तरकाशी)।



Website- <http://pwd.uk.gov.in>

e-mail:- eenhpwdbarkot@gmail.com
दूरभाष/फैक्स नं० 01375-224426

पत्रांक 559/01 ई०

दिनांक ०७/०५/२०२४

सेवा में,

प्रभागीय वनाधिकारी,
अपर यमुना वन प्रभाग,
बडकोट।

विषय :- जनपद उत्तरकाशी में राष्ट्रीय राजमार्ग सं० 123 (123) थाथरी खण्ड से मुराडी गांव के पूर्व निर्मित मोटर मार्ग के किमी० 75.00 से किमी० 101.00 तक के भाग का दो लेन चौड़ीकरण हेतु 31.86 है० वन भूमि का गैरवानिकी कार्य हेतु एन० एच० बडकोट को प्रत्यावेदन किये जाने के सम्बन्ध में। (FP/UK/Road/19158/2016)

सन्दर्भ :- वन भूमि प्रस्ताव सं० FP/UK/Road/19158/2016 दिनांक 29.04.2024 को कुछ बिन्दुओं पर चाही गई ऑनलाइन आख्या के सम्बन्ध में।

महोदय,

उपरोक्त विषयक सन्दर्भित पत्र के कम में अवगत कराना है कि वन भूमि प्रस्ताव सं० FP/UK/Road/19158/2016 में दिनांक 29.04.2024 को कुछ पर बिन्दुओं पर चाही गई ऑनलाइन आख्या का निराकरण कर निम्नानुसार बिन्दुवार प्रेषित किया जा रहा है।

SR.	EDS by Forest Department	REPLY	PAGE NO-
1.	As per DSS analysis of CA area, KML file of 74 ha area found uploaded instead of 63.72 ha area, out of which 21 ha area found in MDF. State Government may upload the KML file of 74 ha CA area ensuring that no VDF/MDF falls in the area.	प्रमाणित किया जाता है कि विषयक प्रस्ताव हस्तान्तरण 31.86 है० वन भूमि हस्तान्तरण के सापेक्ष क्षतिपूरक वृक्षारोपण हेतु चिन्हित 63.720 है० भूमि का भौतिक निरीक्षण क्षेत्रीय वन कर्मचारियों द्वारा कर लिया गया है। निरीक्षण में क्षतिपूरक वृक्षारोपण हेतु प्रस्तावित 63.720 है० भूमि उपयुक्त पायी गयी है।	4-6


		एवं के0एम0एल फाइल Parivesh Portal Part-I. में Uploaded कर दी गयी है।	
2.	Instead of authority letter, some other document has been found uploaded at para-A-3(vii) of Part-I. State Government may upload the authorization letter at para A-3 (vii) of Part I.	Correct authority letter Uploaded Successfully in para-A-3(vii) and Referenced copy attached	7-8
3.	Justification for location the project in forest land has not been uploaded at para-D(i) of Part-I instead some other documents found uploaded. State Government may upload the Justification at para A-3 (vii) of Part.	Correct Justification document Uploaded Successfully in para-D(i) of part-I and Referenced copy attached	9-11
4.	It is seen that some other document found uploaded at para L(iv)g &h. State Government may upload the relevant documents at Respective paras.	There is no option for Correct document Uploading in para-L(iv)g&h that's why the correct Documents uploaded in additional section at Sr. no 21 Named MOU Document	12-15
5.	Details of the area mentioned in the village wise breakup is not matching with total area. State Government may provide the details of 31.86 ha area proposed for diversion at para B 2.3 in Part I related to village wise breakup	ग्रामवार विवरण में उल्लिखित क्षेत्रफल का विवरण के कुल क्षेत्रफल को सही कर दिया गया है तथा इससे सम्बन्धित दस्तावेज को Parivesh Portal Part-I. में Uploaded कर दी गया है।	16-17
6.	Blank copy of cost-benefit analysis signed by JE, AE & Executive Engineer is found uploaded online. State Government may submit clarification in this regard and submit the cost-benefit analysis quantifying all parameters in monetary terms	Correct document Uploaded Successfully in Para G part (a) and Referenced copy attached	18-19
7.	State Government may upload VLC meeting proceedings of village Badogi, Billa & Soali.	ग्राम बडोगी, बिल्ला और सौली की वी0एल0सी0 बैठक से सम्बन्धित दस्तावेज को Parivesh Portal Part-I. में Uploaded कर दिया गया है।	20-69

8.	Name of CA area not mentioned in CA Scheme and CA site suitability certificate. CA scheme prepared for Rs. 56,50,071/- 10r 03.72 ha area. State Government may submit the CA site suitability certificate meeting name of CA area and Review the CA Estimates. If Required and Submit the CA Scheme on latest cost norms mentioning name of CA area.	क्षतिपूरक वृक्षारोपण स्थल उपयुक्ता का प्रमाण पत्र एवं नई दरों से बने आगणन से सम्बन्धित दस्तावेज को Parivesh Portal Part-I. में Uploaded कर दिया गया है।	69-127
9.	NPV Calculation sheet bar chart Areal Distance certificate, work not Start Certificate, and tree enumeration list not found uploaded state govt. may upload these documents as additional information online.	NPV बारचार्ट, एरियल दूरी प्रमाण पत्र, कार्य प्रारम्भ न होने का प्रमाण पत्र एवं वृक्षों की गणना सूची से सम्बन्धित दस्तावेज को Parivesh Portal Part-I. में Uploaded कर दिया गया है।	128-189
10.	Map of Sol toposheet uploaded at para-c (iii) of Part-I has not been authenticated by DFO. State Govt. may upload the Sol toposheet map at para C (iii) Duly Authenticated by DFO.	Toposheet से सम्बन्धित दस्तावेज को Parivesh Portal Part-I. में Uploaded कर दिया गया है।	190-191
11.	Employment likely to be generated given at para-E (i) & E (ii) of Part-I doesn't appear to be correct. State Government may provide the correct information regarding employment generation at para E in Part 1.	Part-1 के पैरा-ई (11) में दिये गए रोजगार उत्पन्न होने वाले भाग को ऑनलाइन सही कर दिया गया है।	192-193
12.	It is seen from the Sol toposheet map of the proposed CA area that part of one patch Situated near Kirmu village is located in the RF land instead of CS land. State Government may clarify this discrepancy.	Khirmu village has been removed from CA land.	194-193
13.	In para-B-2.4 of Part-I. 6.382 ha of forest land and 0.590 ha of NF land is ear marked for disposal of muck but is it seen from the details of muck disposal sites provided at page no. 166-167 that the area of Civil land comes to 0.2341 ha and Non Forest land 0.3564 ha whereas the area of civil land indicated as 4.03 ha and that of NF land	Page number 166-167 and 169 doesn't shows the details of area, its shows the calculation of tree to be planted.	196-200

	10.545 ha in the details given at pg. 169 of the muck disposal plan. State Govt. may review the discrepancy in the area earmarked for muck disposal.		
14.	Density is mentioned as 0.6 at para-4(i) of Part-II but 22 trees per ha. do not account for 0.6 density. State Govt. may review the matter and intimate correct density.	Density of vegetation is 0.1 has been corrected in para-4(i) of Part-II	201-202
15.	It is seen from the Land Schedule that the additional RoW is taken as 18.00 m. Hence, the State Govt. is required to intimate the width of existing RoW, the width of additional RoW and the width of total RoW of the Road in question.	EXISTING ROW IS 4 TO 6 MTR. AND ADDITIONAL ROW IS REQUIRED 12 TO 14 MTR, HENCE TOTAL ROW WILL BE WIDTH OF 18 MTR. DOCUMENT / CIRTIFIRATE OF WIDTH AND LENGTH HAS BEEN UPLOADED ONLINE IN ADDITIONAL INFORMATION PART -1	203-204

अतः उपरोक्त आपत्तियों का निराकरण कर अग्रिम एवं आवश्यक कार्यवाही हेतु प्रेषित।

संलग्न : उपरोक्तानुसार-(2 प्रतियां)


अधिशारी अभियन्ता
राष्ट्रीय मार्ग खण्ड, लो०नि०वि०,
बड़कोट (उत्तरकाशी)।

पत्रांक / 01 ई०


दिनांक / 05 / 2024

प्रतिलिपि:- अपर मुख्य सचिव (वन), उत्तराखण्ड शासन, सुभाष रोड देहरादून।

प्रतिलिपि:- अपर मुख्य वन संरक्षक एवं नोडल अधिकारी, वन संरक्षक इन्दिरा नगर फॉरेस्ट कालोनी, देहरादून उत्तराखण्ड।

प्रतिलिपि:- सहायक अभियन्ता, रा०मा०, लो०नि०वि०, बड़कोट उत्तरकाशी को सूचनार्थ एवं आवश्यक कार्यवाही हेतु प्रेषित।

मा. चित्तार
कु. शा. मा. रे. र.


08/05/2024

अधिशारी अभियन्ता
राष्ट्रीय मार्ग खण्ड, लो०नि०वि०,
बड़कोट (उत्तरकाशी)।