

कार्यालय-प्रभागीय वनाधिकारी, नैनीताल वन प्रभाग, नैनीताल ।

पत्रांक 5621 /13-अभियंता/दिनांक, नैनीताल, 16/3/2018 ।

E-mail:dfonainital@yahoo.com

Telefax.05942-236790

सेवा में,

वन संरक्षक,
दक्षिणी कुमाऊँ वृत्त,
उत्तराखण्ड, नैनीताल ।

विषय:- जनपद नैनीताल में कसियालेख धारी परवडा मोटर मार्ग प्रस्ताव सं० FP/UK/ROAD /20395 /2016

संदर्भ:- आपका ऑन लाईन EDS दिनांक 7. 10.2017.

महोदया,

उपरोक्त संदर्भित पत्र के क्रम में विषयगत कसियालेख धारी परवडा मोटर मार्ग प्रस्ताव सं० FP/UK/ROAD /20395 /2016में राज्य सरकार द्वारा लगाई गई निम्न आपत्तियों का बिन्दुवार निराकरण कर प्रयोक्ता एजेन्सी द्वारा निम्न प्रकार ऑन लाईन प्रेषित की गई है ।

	Objection	Answer
1	Although, the GIS software generated geo referenced digital map of the forest land proposed for diversion has been uploaded at para-C of online Part-I now but this map has not been authenticated by DFO and original hard copy has also not been submitted for placing in the hard copy of the proposal.	प्रयोक्ता एजेन्सी द्वारा GIS Map para-C Online Part -1 में अपलोड कर दिया गया है ।
2	Although, the GIS software generated geo referenced digital map of the land proposed for CA has been uploaded at para-L of online Part-I now but this map has not been authenticated by DFO and original hard copy has also not been submitted for placing in the hard copy of the proposal.	प्रयोक्ता एजेन्सी द्वारा चयनित स्थल का Geo-Reference Map para- L में ऑन लाईन Part-1 में अपलोड कर दी गई है ।
3	. It is seen from the NPV calculation submitted now that the density is mentioned as 0.3 in Eco class- V but the NPV rate has been charged for dense forest category i.e. 8.45 lakh per ha instead of 6.57 lakh per ha applicable for 0.3 density i.e open forest.	N.P.V. Calculation संशोधित कर अपलोड कर दिया गया है ।
4	. It is seen from the land schedule that 1.5225 ha (1.0325 ha Civil Soyam land & 0.49 ha Van Panchayat land) is required for construction of road and another 0.27 ha land is require for muck dumping, making the total requirement of forest land as 1.7925 ha. But, the area of forest land required for construction of Road is mentioned as 1.2525 ha and the land required for muck dumping as 0.49 ha making the total as 1.7425 ha which has been proposed for diversion. Thus, the total forest land mentioned in the land schedule i.e. 1.7925 ha does not tally with the forest land mentioned in online Part-I & Part-II i.e. 1.7425 ha.	प्रयोक्ता एजेन्सी द्वारा Land Schedule में मक डिस्पोजल हेतु डम्पिंग यार्ड 2 में 50x25 क्षेत्रफल 0.75 कुल 0.49 है0 त्रुटिवश अंकित हो गया जिसको संशोधित कर वास्तविक क्षेत्रफल 50x45 - 0.075 है0 कुल 0.22 है0 है। इस प्रकार कुल क्षेत्रफल में किसी प्रकार की भिन्नता नहीं है। संशोधित लैण्ड शेड्यूल अपलोड कर दिया गया है ।
5	. It is seen from the enumeration list that the total no. of trees above 10 cm dia comes to 80 trees but the no. of trees is mentioned as 72 trees in the online Part-II.	वृक्षों की सूची भाग- II के एडिसनल इन्फॉर्मेशन डिटेल में अपलोड कर दी गई है ।

भवदीय,

प्रभागीय वनाधिकारी,
नैनीताल वन प्रभाग, नैनीताल ।

पत्रांक /उक्तादिनांकित ।

प्रतिलिपि अपर प्रमुख वन संरक्षक एवं नोडल अधिकारी वन संरक्षण देहरादून को सूचनार्थ प्रेषित ।
प्रतिलिपि अधिशासी अभियन्ता अस्थाई खण्ड लो०नि०वि० भवाली को सूचनार्थ एवं आवश्यक कार्यवाही हेतु प्रेषित ।

प्रभागीय वनाधिकारी,
नैनीताल वन प्रभाग, नैनीताल ।


प्रयोजना का नाम :- जिला नैनीताल में कसियालेख-धारी-परवड़ा मोटर मार्ग को धारी ब्लाक मुख्यालय से कौल-धानाचूली होते हुए मोटर मार्ग में प्रभावित होने वाले वृक्षों का विवरण।


प्रभावित होने वाले वृक्षों का विवरण


प्रश्नगत परियोजना के निर्माण हेतु दिनांक 29.09.2015 को किये गये संयुक्त निरीक्षण के अनुसार आवेदित वन भूमि तथा नाप भूमि पर प्रभावित होने वाले वृक्षों की गणना की गयी व निरीक्षण के दौरान प्रभावित होने वाले वृक्षों की निम्नानुसार प्रजातिवार/व्यासवार विवरण निम्नवत् है।


क्र० सं०	भूमि की श्रेणी	वन ब्लाक कम्पाटमेन्ट	प्रजाति	वैज्ञानिक नाम	व्यास वर्ग								योग
					0-10	10-20	20-30	30-40	40-50	50-60	60-70	70-80	
1	वन पंचायत कौल -तदैव-	-	बाँज	Quercus Leacotrichophora	14	11	03	02	07	-	-	-	37
			काफल	Myrica Eseulent	12	09	03	-	-	-	-	-	24
			बुरांस	Rhododendron arboreum	11	05	05	-	-	-	-	-	21
			सुरई	Cupressus Torulosa	11	01	01	-	-	-	-	-	13
			मेहल	Pyrus Pashia	02	02	01	-	-	-	-	-	05
			चीड	Pinas roxburghii	-	12	05	-	-	-	-	-	17
	योग:-				50	40	18	02	07	-	-	117	
2	कौल, धानाचूली सिविल बेनाप भूमि	-	चीड	Pinas roxburghii	-	02	01	-	-	-	-	-	03
			बाँज	Quercus Leacotrichophora	03	02	-	-	-	-	-	-	05
			योग		03	04	01	-	-	-	-	-	08
	सर्वयोग				53	44	19	02	07	-	-	125	


उपरोक्तानुसार गणना किये गये वृक्षों का पातन किया जाना अपरिहार्य है।



सहायक अभियन्ता
अस्थाई खण्ड, लो० नि० वि०
धवाली (नैनीताल)



(डुगरराम)
वन दरोगा
पहाड़पानी अनुभाग


(जी०सी० भट्ट)
अपर सहायक अभियन्ता
अस्थाई खण्ड लो०नि०वि०,
भवाली


उपराजस्व निरीक्षण
धारी


सहायक अभियन्ता
अस्थाई खण्ड, लो० नि० वि०
धवाली (नैनीताल)


अधिसूची अभियन्ता
अस्थाई खण्ड लो०नि०वि०,
भवाली


वन क्षेत्राधिकारी
उत्तरी गौला वन क्षेत्र
नैनीताल वन प्रभाग (नैनीताल)

अतिरिक्त संलग्नक:-2.15

प्रयोजना का नाम :- जिला नैनीताल में कसियालेख-धारी-परवड़ा मोटर मार्ग को धारी ब्लाक मुख्यालय से कौल-धानाचूली होते हुए मोटर मार्ग में प्रभावित होने वाले वृक्षों का विवरण।

प्रभावित होने वाले वृक्षों का विवरण

प्रश्नगत परियोजना के निर्माण हेतु दिनांक 29.09.2015 को किये गये संयुक्त निरीक्षण के अनुसार आवेदित वन भूमि तथा नाप भूमि पर प्रभावित होने वाले वृक्षों की गणना की गयी व निरीक्षण के दौरान प्रभावित होने वाले वृक्षों की निम्नानुसार प्रजातिवार/व्यासवार विवरण निम्नवत् है।

श्रेणी की श्रेणी	वन ब्लाक कम्पाटमेन्ट	प्रजाति	वैज्ञानिक नाम	व्यास वर्ग								योग
				0-10	10- 20	20- 30	30- 40	40-50	50- 60	60- 70	70 -80	
श्रेणी I (क) नाप भूमि	श्री मोहन सिंह पुत्र श्री डुगर सिंह ग्राम-कौल तहसील- धारी (नैनीताल)	बाँज	Quercus Leacotrichophora	11	6	-	-	-	-	-	-	17
		दुदिला	Ficus nemoralis	1	01	-	-	-	-	-	-	02
		पदम	Prunus cerasoides	-	01	-	-	-	-	-	-	01
		चीड़	Pinus roxburghii	-	02	01	01	-	-	-	-	04
		देवदार	Cedrus deodara	-	01	01	-	-	-	-	-	02
योग:-				12	11	02	01	-	-	-	-	26
श्रेणी I (क) नाप भूमि	श्री मोहन सिंह लाल सिंह पुत्र श्री कुन्दन सिंह ग्राम-कौल	बाँज	Quercus Leacotrichophora	10	04	12	-	-	-	-	-	16 26
		चीड़	Pinus roxburghii	1	01	01	-	-	-	-	-	03
		बुर्राँश	Rhododendron arboreum	03	01	-	-	-	-	-	-	04
		काफल	Mxrica esculenta	-	01	01	-	-	-	-	-	02
		मेहल	Pxrus Pashia	01	02	-	-	-	-	-	-	03
योग:-				15	09	14	-	-	-	-	28 38	
श्रेणी I (क) नाप भूमि	श्री लाल सिंह पुत्र श्री रतन सिंह ग्राम कौल	आयार	Almus mepalensis	-	-	-	01	-	-	-	-	01
		बुर्राँश	Rhododendron or boreeum	02	01	-	-	-	-	-	-	03
		बाँज	Quercus leucotriechophora	01	01	-	-	-	-	-	-	02
		काफल	Myrica esculenta	-	01	-	-	-	-	-	-	01
		योग:-				03	03	-	01	-	-	-
श्रेणी I (क) नाप भूमि	श्रीमती मुन्नी देवी पत्नी श्री ललित मोहन	चीड़	Pineus roxbughei	-	02	02	01	-	-	-	-	03 05
		कुकर		-	01	01	-	-	-	-	-	01
		बाँज	Querus leucotrichphora	01	02	02	-	-	-	-	-	03 05
योग:-				01	05	05	01	-	-	-	07 12	

श्रेणी 1 (क) नाप भूमि	श्री बच्ची राम पुत्र श्री दौलतराम ग्राम-कौल	काफल	Myrica esculenta	-	01	-	-	-	-	-	01
		मेहल	Pxrus Pashia	-	02	-	-	-	-	-	02
		चीड़	Pineus roxbughei	-	-	-	-	-	-	-	01
		योग:-		-	03	01	-	-	-	-	04
श्रेणी 1 (क) नाप भूमि	श्री शेर सिंह पुत्र श्री नर सिंह ग्राम- धानाचूली	बॉज	Querus leucotrichphora	02	-	02	01	01	-	-	10
		दुधिला	Ficus nemoralis	-	01	-	-	-	-	-	01
		पापलर	Populer deltoid Populus	-	01	01	-	01	-	-	03
		पदम	Prunus Cersoides	-	01	-	01	-	-	-	02
		काफल	Myrica esculenta	02	02	01	-	01	-	-	06
		मेहल	Pxrus Pashia	-	01	01	01	-	-	-	03
		योग:-		04	10 08	05	03	03	-	-	26 21
श्रेणी 1 (क) नाप भूमि	श्री शरी राम पुत्र श्री बच्ची राम ग्राम- धानाचूली	पदम	Prunus Cersoides	01	-	01	-	-	-	-	02
		बॉज	Querus leucotrichphora	02	05	02	01	-	02	-	12
		योग:-		03	05	03	01	-	02	-	14
श्रेणी 1 (क) नाप भूमि	श्री कृष्ण सिंह पुत्र श्री बच्ची सिंह ग्राम- धानाचूली	बॉज	Querus leucotrichphora	04	07	02	07	01	02	-	23
		चीड़	Pineus roxbughei	-	02	02	03	02	01	-	10
		काफल	Myrica esculenta	-	01	-	-	01	-	-	02
		पापलर	Populer deltoid Populus	-	01	-	01	01	-	-	03
		योग:-		04	11	04	11	05	03	-	38
		सर्वयोग नाप भूमि:-		42	67 53	34 34	47 18	08	05	-	760 160

उपरोक्तानुसार गणना किये गये वृक्षों का पातन किया जाना अपरिहार्य है।

उप प्रभारी वनाधिकारी (मु०)
नैनीताल वन प्रभाग, नैनीताल.

(डुगरराम)
वन दरोगा
पहाड़पानी अनुभाग

(जी०सी० भट्ट)
अपर सहायक अभियन्ता
अस्थाई खण्ड लो०नि०वि०,
भवाली

नैनीताल वन प्रभाग, नैनीताल

उपराजस्व निरीक्षण
धारी

प्रारूप-50


परियोजना का नाम :-जिला नैनीताल में कसियालेख-धारी-परवड़ा मोटर मार्ग को धारी
ब्लाक मुख्यालय से कौल-धानाचूली होते हुए मोटर मार्ग निर्माण।


एन0पी0वी0 की धनराशि का आंकलन


प्रमाणित किया जाता है भारत सरकार, पर्यावरण एवं वन मंत्रालय, नई दिल्ली के आदेश सं0 5-3/2007 -एफ0सी0 दिनांक 05.02.2009 में उल्लिखित व्यवस्था के अनुसार वन भूमि हेतु एन0पी0वी0 की देयता निम्नानुसार है:-


1. ईको-क्लास श्रेणी 5th
2. हरियाली का घनत्व 0.3
3. एन0पी0वी0 की दर प्रति है0 6.57 लाख
4. आवेदित वन भूमि का क्षेत्रफल 1.7425
5. कुल देय एन0पी0वी0 की धनराशि 11.45 लाख



अपर सहायक अभि0


सहायक अभियन्ता
अस्थाई खण्ड, लो0नि0वि0
भवाली।


अधिसासी अभियन्ता
अस्थाई खण्ड, लो0नि0वि0
भवाली।


सुप प्रभागीय वनाधिकारी (ने0)
नैनीताल वन प्रभाग, नैनीताल.


वन क्षेत्राधिकारी
उत्तरी गोला वन क्षेत्र
नैनीताल वन प्रभाग नैनीताल


प्रभागीय वनाधिकारी
नैनीताल वन प्रभाग, नैनीताल