

प्रेषक:-

एच.एस. मोहन्ता, (भा.व.से.)

अपर प्रधान मुख्य वन संरक्षक (भू-प्रबंध) एवं

नोडल अधिकारी वन (संरक्षण) अधिनियम, 1980

मध्यप्रदेश, भोपाल।

प्रति,

उप वन महानिदेशक (केन्द्रीय),

भारत सरकार, पर्यावरण, वन एवं जलवायु परिवर्तन मंत्रालय,

क्षेत्रीय कार्यालय, पश्चिम क्षेत्र केन्द्रीय पर्यावरण भवन,

लिंग रोड नं. 3, ई-5, रविशंकर नगर, मध्यप्रदेश, भोपाल।

विषय:- बालाघाट जिले में प्रधानमंत्री ग्राम सड़क योजना (RCPLWE) के अन्तर्गत कान्द्रीकला से कट्टीपार तक मार्ग निर्माण हेतु 7.47 हेक्टेयर वनभूमि मध्यप्रदेश ग्रामीण सड़क विकास प्राधिकरण, बालाघाट को उपयोग पर देने बाबत। (ऑन लाईन प्रकरण क्रमांक/FP/MP/Road/155493/2022)

संदर्भ:- आपका पत्र क्रमांक/6-MPR 019/2023 BHO दिनांक 21.07.2023

----0----

कृपया उपरोक्त विषयांतर्गत संदर्भित पत्र का अवलोकन करने का कष्ट करें। जिसके द्वारा आपने प्रकरण में सैद्धांतिक स्वीकृति जारी करने के पूर्व 08 बिन्दुओं पर जानकारी चाही गई है। आपके द्वारा चाही गई जानकारी का विवरण निम्नानुसार है:-


क्र.	बिन्दु	प्रतिवेदन
1	Alternative alignment of proposed diversion area (with KML) shall be submitted / uploaded.	आवेदक संस्थान ने अवगत कराया है कि प्रस्तावित मार्ग का निर्माण नक्सल प्रभावित क्षेत्र में भारत सरकार द्वारा प्रस्तावित किया गया है। इस प्रस्तावित सड़क का अन्य कोई वैकल्पिक मार्ग उपलब्ध नहीं है।
2	Full KML file of layout plan of forest area and non forest area (full project KML file) shall be uploaded.	आवेदक संस्थान द्वारा प्रकरण की पूर्ण KML file ऑनलाईन भाग-1 में अपलोड कर दी गई है।
3	Detailed muck calculation and muck disposal scheme as approved by concerned DFO shall be submitted.	आवेदक संस्था ने अवगत कराया है कि इस कार्य में जो मलबा निकलेगा उसका उपयोग मार्ग निर्माण में ही किया जायेगा।
4	Justification for location of the project in forest land (counter signed by DFO) shall be submitted/uploaded	आवेदक संस्थान द्वारा वन मण्डलाधिकारी दक्षिण बालाघाट के हस्ताक्षर सहित Justification प्रस्तुत किया है, जो संलग्न है।
5	No objection certificates of concerned department (WRD, TL, Railway etc) shall be submitted.	आवेदक संस्था ने अवगत कराया है कि उक्त प्रकरण केन्द्र प्रयोजित योजना एवं नक्सल क्षेत्र में मार्गों के निर्माण से संबंधित होने के कारण आवश्यक नहीं है।



6	As per DSS analysis, the proposed area is passing through Tadoba-Inrdrawati tiger corridor. Comments of CWLW shall be submitted	आवेदक संस्थान द्वारा अवगत कराया है कि CWLW के अभिमत की कार्यवाही प्रक्रियाधीन है। औपचारिक स्वीकृति के पूर्व प्राप्त होने पर आपको प्रेषित की जावेगी।
7	KML file of CA area of 39.00 ha shall be uploaded on webportal.	प्रकरण में 39.00 हेक्टेयर की RDF क्षेत्र पर तैयार वैकल्पिक वृक्षारोपण की KML file ऑनलाईन भाग-2 के बिन्दु क्रमांक 13 (i) में अपलोड कर दी गई है।
8	It appears that the alignment can be changed to reduce effected forest area. Accordingly modifications may be done in the proposal	आवेदक संस्थान ने अवगत कराया है कि नक्सल प्रभावित क्षेत्र में पुलिस फोर्स एवं ग्रामीणों के सुगम आवागमन हेतु मार्ग का निर्माण कार्य प्रस्तावित किया गया है। इस मार्ग के संशोधन की आवश्यकता नहीं है।

अतः उपरोक्तानुसार आवेदक संस्थान एवं वन मण्डलाधिकारी द्वारा दी गई जानकारी से यह कार्यालय सहमत है। कृपया प्रकरण की सैद्धांतिक स्वीकृति जारी करने का कष्ट करें।  
संलग्न:-उपरोक्तानुसार।

भवदीय



(एच.एस. मोहन्ता)

भोपाल, दिनांक 15/09/2023

पृ. क्रमांक/एफ-5/1253/2023/10-11/4166  
प्रतिलिपि:-

1. मुख्य वन संरक्षक (क्षेत्रीय), बालाघाट वृत्त, बालाघाट, मध्यप्रदेश।
2. वनमण्डलाधिकारी, सामान्य वन मण्डल, दक्षिण बालाघाट, मध्यप्रदेश।
3. महाप्रबंधक, मध्यप्रदेश ग्रामीण सड़क विकास प्राधिकरण, परियोजना क्रियान्वयन इकाई, बालाघाट मध्यप्रदेश।

की ओर सूचनार्थ प्रेषित।



अपर प्रधान मुख्य वन संरक्षक (भू-प्रबंध)  
मध्यप्रदेश, भोपाल

कार्यालय वनमंडलाधिकारी दक्षिण (सा.) वनमंडल बालाघाट म.प्र.



दूरभाष नं.-(07632-248414)  
email - dfotsbghat@mp.gov.in

क्रमांक/मा.चि./ 4405  
प्रति,

बालाघाट, दिनांक 08/08/2023

✓ प्रधान मुख्य वन संरक्षक  
(कक्ष भू-प्रबंध)  
मध्यप्रदेश, भोपाल

विषय:- बालाघाट जिले में प्रधानमंत्री ग्राम सड़क योजना (RCPLWE) अंतर्गत कांद्रीकला से कट्टीपार तक मार्ग निर्माण हेतु 7.47 हेक्टेयर वनभूमि मध्यप्रदेश ग्रामीण सड़क विकास प्राधिकरण, बालाघाट को उपयोग पर देने बाबत।  
(ऑन लाईन प्रकरण क्रमांक/FP/MP/Road/155493/2022)

संदर्भ :- आपका पत्र क्रमांक/एफ-5/1253/2023/10-11/3364, दिनांक 27.07.2023 एवं आवेदक का पत्र क्रमांक/1948,1949/तक./मप्रगासविप्रा/2023 दिनांक 03.08.2023

—00—

निवेदन है, कि विषयांकित संदर्भित पत्र द्वारा चाही गई वांछित जानकारी आवेदक विभाग--महाप्रबंधक, म.प्र. ग्रामीण सड़क विकास प्राधिकरण परियोजना क्रियान्वयन ईकाई क्रमांक-1, बालाघाट उनके पत्र क्रमांक क्रमांक/1948,1949/तक./मप्रगासविप्रा/2023 दिनांक 03.08.2023 से आपकी ओर एवं इस कार्यालय को प्रेषित की गई है, जिसकी छायाप्रति मय संलग्न अभिलेख सहित सादर सम्प्रेषित है।  
संलग्न उपरोक्तानुसार।

(मीना कुमारी मिश्रा)  
भा.व.से.

वनमंडलाधिकारी  
दक्षिण (सा.) वनमंडल बालाघाट  
म.प्र. वनमंडल, बालाघाट  
बालाघाट दिनांक 08/08/2023

क्रमांक/मा.चि./ 4406  
प्रति,

1. वन संरक्षक, बालाघाट वनवृत्त (म.प्र.) की ओर उपरोक्त विषयांकित संदर्भित पत्र जो आपकी ओर पृष्ठांकित प्रेषित है, के तारतम्य में आवेदक द्वारा प्रेषित वांछित जानकारी की छायाप्रति मय संलग्न अभिलेख सहित सादर सम्प्रेषित है।
2. आवेदक विभाग- महाप्रबंधक, म.प्र. ग्रामीण सड़क विकास प्राधिकरण, परियोजना क्रियान्वयन ईकाई क्रमांक-1, बालाघाट, की ओर उपरोक्त विषयांकित संदर्भांकित संबंध में आपके द्वारा प्रेषित जानकारी के तारतम्य में सूचनार्थ एवं आवश्यक कार्यवाही हेतु अग्रेषित।

संलग्न :- उपरोक्तानुसार।



विषय

अपर प्रधान मुख्य वन संरक्षक (भू-प्रबंध)  
मध्यप्रदेश, भोपाल

23-8

(मीना कुमारी मिश्रा)  
भा.व.से.

वनमंडलाधिकारी  
दक्षिण (सा.) वनमंडल बालाघाट  
म.प्र. वनमंडल, बालाघाट

कार्यालय महाप्रबंधक

म. प्र. ग्रामीण सड़क विकास प्राधिकरण, परियोजना क्रियान्वयन इकाई क्र.-1, बालाघाट  
फोन नं.-07632 240334 ई मेल-gm\_bgtpiul@rediffmail.com

पत्र क्र. 1948 /तक/मप्रग्रासविप्रा/2023  
प्रति,

बालाघाट दिनांक 03/08/2023

प्रधान मुख्य वन संरक्षक महोदय  
(भू-प्रबंध) सतपुड़ा भवन  
मध्यप्रदेश भोपाल

विषय :- बालाघाट जिले में प्रधानमंत्री ग्राम सड़क योजना (RCPLWIA) के अन्तर्गत कान्द्रीकला से कट्टीपार तक मार्ग पहुँच निर्माण हेतु 7.47 हेक्टेयर वनभूमि मध्यप्रदेश ग्रामीण सड़क प्राधिकरण बालाघाट को उपयोग पर देने वाकत्।  
(आनलाईन प्रकरण क्रमांक FP/MP/Road/155493/2022 )

संदर्भ :- आपका पत्र क्र./एफ-5/1253/23/10-11/3364 भोपाल दिनांक 27.07.23

.....00.....

निवेदन है कि उपरोक्त विषयान्तर्गत संदर्भित पत्र में दिये गये निर्देशानुसार प्रकरण में चाही गई वांछित 08 बिन्दुओं पर जानकारी पत्रक में तैयार कर मय संलग्न परिशिष्ट सहित आवश्यक कार्यवाही हेतु सादर सम्प्रेषित है।

संलग्न :- उपरोक्तानुसार।

(पत्रक एवं परिशिष्ट)

म.प्र. ग्रामीण सड़क विकास प्राधिकरण  
परियोजना क्रियान्वयन इकाई क्र. 1, बालाघाट  
बालाघाट, दिनांक 03/08/2023

पृ. क्र. 1949 /तक/मप्रग्रासविप्रा/2023

प्रतिलिपी:-

1. वनमण्डलाधिकारी दक्षिण (सा.) वनमण्डल जिला बालाघाट की ओर संदर्भित पत्र के तारतम्य में सादर सूचनार्थ उपरोक्त विषयांकित संदर्भित पत्र जो आपकी ओर भी प्रेषित है के तारतम्य में चाही गई वांछित 08 बिन्दुओं की जानकारी पत्रक एवं परिशिष्ट आवश्यक कार्यवाही हेतु संलग्न प्रेषित है।
2. मुख्य वन संरक्षक बालाघाट, वनवृत्त बालाघाट की ओर संदर्भित पत्र के तारतम्य में सादर सूचनार्थ उपरोक्त विषयांकित संदर्भित पत्र जो आपकी ओर भी प्रेषित है के तारतम्य में चाही गई वांछित 08 बिन्दुओं की जानकारी पत्रक एवं परिशिष्ट आवश्यक कार्यवाही हेतु संलग्न प्रेषित है।

संलग्न :- उपरोक्तानुसार।

(पत्रक एवं परिशिष्ट)


म.प्र. ग्रामीण सड़क विकास प्राधिकरण  
परियोजना क्रियान्वयन इकाई क्र. 1, बालाघाट


बालाघाट जिले में प्रधानमंत्री ग्राम सड़क योजना (RCPLWEA) के अन्तर्गत कान्हीकला से कट्टीपार तक मार्ग पहुँच निर्माण हेतु 7.47 हेक्टेयर वनभूमि मध्यप्रदेश ग्रामीण सड़क प्राधिकरण बालाघाट को उपयोग पर देने बाबत।

(आनलाईन प्रकरण क्रमांक FP/MP/Road/155493/2022 )

प्रधान मुख्य वन संरक्षक (कक्ष भू-प्रबंध), सतपुड़ा भवन, मध्यप्रदेश भोपाल का पत्र क्रमांक/एफ-5/1253/2023/10-11/3364 भोपाल दिनांक 27.07.2023 में भारत सरकार पर्यावरण, वन एवं जलवायु परिवर्तन मंत्रालय भोपाल के पत्र क्रमांक/6-MPR019/2023-BHO दिनांक 21.07.2023 में वांछित बिन्दुओं की चाही गई जानकारी सम्प्रेषित है।

स.क्र.	बिन्दु	जानकारी
1	Alternative alignment of proposed diversion area (with KML file) shall be submitted/uploaded	दर्शित बिन्दु के अन्तर्गत लेख है कि मार्ग का निर्माण नक्सल प्रभावित क्षेत्र में भारत सरकार द्वारा प्रस्तावित किया गया है। उपरोक्त प्रकरण में प्रस्तावित सड़क के संबंध में अन्य कोई वैकल्पिक मार्ग उपलब्ध नहीं है।
2	Full KML file of layout plan of forest area and non forest area (Full project KML file) shall be uploaded.	दर्शित बिन्दु के अनुसार मार्ग की सम्पूर्ण KML फाईल संलग्न है।
3	Detailed muck Calculation and muck disposal scheme as approved by concerned DFO shall be submitted.	दर्शित बिन्दु के अनुसार परिशिष्ट -1 संलग्न है।
4	Justification for location of the project in forest land ( counter signed by DFO ) shall be submitted/uploaded.	दर्शित बिन्दु के अनुसार परिशिष्ट -2 संलग्न है।
5	No objection certificates of concerned department (WRD, TL Railway etc) shall be submitted.	केन्द्र प्रयोजित योजना एवं नक्सल क्षेत्र में मार्गों के निर्माण से संबंधित होने के कारण आवश्यकता नहीं है।
6	As per DSS analysis, the proposed area is passing through Tadoba-Indrawati tiger corridor. Comments of CWLW shall be submitted.	कार्यवाही प्रक्रियाधीन है।
7	KML file of CA area of 39.00 ha shall be uploaded on webportal.	दर्शित बिन्दु के अनुसार अपलोड किया गया है।
8	It appears that the alignment can be changed to reduce effected forest area. Accordingly modification may be done in the proposal.	नक्सल प्रभावित क्षेत्र में पुलिस फोर्स एवं ग्रामीणों के सुगम आवागमन हेतु मार्ग का निर्माण कार्य प्रस्तावित किया गया है। संशोधन की आवश्यकता नहीं है।

  
वनसंरक्षक/अधिकारी  
वनसंरक्षक, वनसंरक्षक, बालाघाट

  
महाप्रबन्धक  
म.प्र. ग्रामीण सड़क विकास प्राधिकरण  
परियोजना क्रियान्वयन इकाई क्र. 1, बालाघाट

## Justification


(Proposal No. FP/MP/ROAD/155493/2022)

जिला बालाघाट अन्तर्गत RCPLWEA योजनांतर्गत जिला बालाघाट के लांजी विकासखंड में पैकेज क्रमांक एम.पी.01812 के कान्द्रीकला रो कट्टीपार मार्ग लंबाई 9.70 किमी. का निर्माण/उन्नयन कार्य वन (संरक्षण) अधिनियम 1980 के तहत किया जाना प्रस्तावित है। उक्त मार्ग निर्माण में दक्षिण वन मंडल बालाघाट में 7.47 हे. वन भूमि प्रभावित हो रही है। उक्त मार्ग के निर्माण/उन्नयन नक्साल समस्या के उन्मुलन हेतु RCPLWEA योजना अन्तर्गत प्रस्तावित किया गया है। ग्रामीणों द्वारा मार्ग का उपयोग विगत 60 वर्षों से आवागमन हेतु किया जा रहा है। प्रस्तावित मार्ग के अतिरिक्त उक्त ग्रामों को पक्की सड़क द्वारा जोड़े जाने हेतु अन्य कोई वैकल्पिक मार्ग उपयोग में नहीं है। प्रस्तावित मार्ग के GPS Coordinates (Latitude & Longitude) की लोकेशन मार्ग के प्रस्तावित निर्माण/उन्नयन कार्य से ली गई है। प्रस्तावित मार्ग के निर्माण से ग्रामीण आदिवासियों एवं प्रशासन को आने जाने में सुविधा होगी।

प्रस्तावित मार्गों के GPS Coordinates (Latitude & Longitude) निम्नानुसार है :-

S No	Longitude	Latitude
1	21°23'10.7"N	80°37'12.16"E
2	21°22'53.03"N	80°37'23.74"E
3	21°22'3.29"N	80°37'2.62"E
4	21°21'43.11"N	80°36'47.89"E
5	21°21'25.78"N	80°36'38.61"E
6	21°21'2.84"N	80°37'5.62"E
7	21°20'55.14"N	80°37'7.67"E
8	21°20'47.61"N	80°37'16.47"E
8A	21°19'40.72"N	80°37'26.07"E
9	21°19'21.03"N	80°37'21.93"E
10	21°19'19.04"N	80°37'12.76"E
11	21°19'12.03"N	80°37'8.01"E


  
 वनमंडलाधिकारी  
 दक्षिण सा. वनमंडल, बालाघाट

  
 महाप्रबंधक  
 म.प्र. ग्रामीण सड़क विकास प्राधिकरण  
 परियोजना क्रियान्वयन इकाई क्र. 1, बालाघाट

MPRRDA-1

Detailed Muck Calculation and Muck Disposal Scheme

S NO.	Name of work Road	Stretch affected due to FC (km)	Proposal No.	Muck will be excavated (Cum)	Muck will be used in construction road	Remaining Muck	Remark
1	2	3	4	5	6	7	8
1	O-Halditola Bhalwa road to kalagota -keshu- mate	1.50	FP/MP/ROAD/155435/2022	1055.01	1055.01	0.00	During Construction excavated Material will be 100% reused to maintain Profile of the Road.
2	O-Km 28 of T01 to Banjaritola	2.03	FP/MP/ROAD/155399/2022	2384.65	2384.65	0.00	During Construction excavated Material will be 100% reused to maintain Profile of the Road.
3	O-Kandrikala to Kattipar	8.30	FP/MP/ROAD/155493/2022	5248.15	5248.15	0.00	During Construction excavated Material will be 100% reused to maintain Profile of the Road.
4	O-Godari Dugali To Harranala	9.00	FP/MP/ROAD/156133/2022	12074.45	12074.45	0.00	During Construction excavated Material will be 100% reused to maintain Profile of the Road.
5	Chalisbodi Kulpa-Palagondi Mate Via Bamhani Raod	11.20	FP/MP/ROAD/156090/2022	4038.17	4038.17	0.00	During Construction excavated Material will be 100% reused to maintain Profile of the Road.

  
 General Manager  
 MPRRDA, PIU-1 Balaghat

  
 सक्षिण सा तन्मन्त्रालय  
 मप्ररडा