

कार्यालय संभागीय मुख्य वन संरक्षक कोटा

पता-किशोरपुरा कोटा-09 (राज0), ईमेल:-ccffdp.kota@gmail.com दूरभाष:- 0744-2500194

क्रमांक:एफ13(वन संरक्षण)/समुवसं/2020/ 4397
निमित्त,

दिनांक : 14-09-2020

अति0 प्रधान मुख्य वन संरक्षक
प्रोटेक्शन एवं नोडल अधिकारी एफसीए
राजस्थान जयपुर।

- विषय :- Diversion of 5.232 ha forest land in favour of Water Resources Department for right main canal and minor of Ahamdi Minor Irrigation Project.
संदर्भ :- भारत सरकार पर्यावरण, वन एवं जलवायु परिवर्तन मंत्रालय क्षेत्रीय कार्यालय (मध्य) अलीगंज लखनऊ के पत्रांक 8 बी/राज0/06/23/2020/एफसी/759 दिनांक 23.07.2020 एवं आपका पत्रांक एफ 14(177/17)2017/एफसीए/प्रमुवसं/1953 दिनांक 27.07.2020

महोदय,

उपरोक्त विषयान्तर्गत निवेदन है कि भारत सरकार पर्यावरण, वन एवं जलवायु परिवर्तन मंत्रालय क्षेत्रीय कार्यालय (मध्य) अलीगंज लखनऊ के उक्त संदर्भित पत्र दिनांक 23.07.2020 से चाही गयी सूचना के क्रम में उप वन संरक्षक बारां ने पत्रांक 7985 दिनांक 18.08.2020 से जवाब प्रस्तुत किया है, जो कि निम्नानुसार है:-

क्र.सं.	EDS	Reply
1	Land proposed for diversion CA as well as area proposed for diversion shows encroachments. It needs clarification.	Encroachment was shown in khasara no 62 in 1 bigha 6 biswa land. So the revised allotment has been done by Collector vide letter date 28.08.2019 for 1 bigha 6 biswa land khasara no 61. Land suitability certificate is enclosed.
2	NOC of concerned departments needs to be provided.	NOC of concerned departments are enclosed.
3	Component-wise break up of land requirement needs to be provided.	Correct component wise break up is enclosed.
4	Muck disposal scheme approved by DFO needs to be provided.	Proposed construction of canal is in filling section i.e. the bed level of canal is equal to or above the NSL. Hence there will be no excavation thus muck disposal plan is not required. The X-Section of canal is enclosed. <i>उक्त वन का पत्रांक 8790 दि. 11.9.2020 (संलग्न)</i>
5	Whether the project/dam construction involves impounding of water/submergence of forest land? If yes, then CAT plan needs to be submitted.	No. This is a Canal Project.
6	Kml file of CA land needs to be resubmitted as there is polygon digitization error.	Correct Kml file of CA land resubmitted in polygon format.

संलग्न:-उपरोक्तानुसार-3 सेट।

भवदीय

(मनोज पाराशर)
संभागीय मुख्य वन संरक्षक
कोटा

क्रमांक:एफ13(वन संरक्षण)/समुवसं/2020/

दिनांक :

प्रतिलिपि उप वन संरक्षक बारां को उनके उक्त पत्र के क्रम में सूचनार्थ प्रेषित है।

संभागीय मुख्य वन संरक्षक
कोटा

कार्यालय उप वन संरक्षक, बारां

E-mail-dcf.brn.forest@rajasthan.gov.in , Tel.No. 07453-230244

क्रमांक 0 एफ ()/एफ.सी.ए./ उ.व.सं./2020-21/ 7985

दिनांक

18/8/2020

निमित्त:-

संभागीय मुख्य वन संरक्षक,
कोटा

विषय:- Diversion of 5.232 ha forest land in favour of Water Resources Department for right main canal and minor of Ahamdi minor Irrigation Project.
Proposal Name FP/RJ/Irrige/2375/2016

संदर्भ:- भारत सरकार पर्यावरण वन एवं जलवायु परिवर्तन मंत्रालय क्षेत्रीय कार्यालय मध्य का पत्रांक 759 दिनांक 23.07.2020 के क्रम में।

महोदय,

उपरोक्त विषयान्तर्गत संदर्भित पत्र के क्रम में निवेदन है कि भारत सरकार पर्यावरण वन एवं जलवायु परिवर्तन मंत्रालय क्षेत्रीय कार्यालय (मध्य) कार्यालय द्वारा जारी Online EDS के पत्रांक 759 दिनांक 23.07.2020 की पूर्ति कर रिपोर्ट निम्नानुसार प्रेषित है

S N	EDS Date 23-07-2020	Reply of EDS
1.	Land Proposed for Diversion CA as well as area proposed for diversion shows encroachments. It needs clarification.	Encroachment was shows in khasara no 62 in 1 bigha 6 biswa land. so the revised allotment has been done by Collector vide letter date 28.08.2019 for 1 bigha 6 biswa land khasara no 61. Land suitability certificate is enclosed.
2.	Noc of concerned departments needs to be provide.	Enclosed.
3.	Component wise break up of land requirement needs to be provided.	Correct Component wise break up is enclosed.
4.	Muk Disposal scheme approved by DFO Needs to be provided.	Proposed Construction of canal is in embankment. so no cutting is required in canal there fore Muk disposal plan is not needed.
5.	Where the project/dam consteuction involves impounding of water /submergence of forest land ? If yes than CAT plan needs to be submitted.	NO, This is a Canal Project.
6.	KML File of CA land needs to be resubmittited as there is polygon digitization error.	Correct KML File of CA land resubmittited in polygon format.

अतः रिपोर्ट अग्रिम कार्यवाही हेतु प्रेषित है



भवदीय

(राजीव कपूर)

उप वन संरक्षक
बारां

क्रमांक 0 एफ ()/एफ.सी.ए./ उ.व.सं./2020-21/

दिनांक

प्रतिलिपि:- प्रतिलिपि निम्न को सूचनार्थ एवं आवश्यक कार्यवाही हेतु प्रेषित है।

1. अतिरिक्त प्रधान मुख्य वन संरक्षक एवं नोडल अधिकारी (एफ.सी.ए.) राजस्थान जयपुर।
2. अधिशासी अभियंता जल संसाधन खण्ड तृतीय बारां

(राजीव कपूर)

उप वन संरक्षक
बारां

कार्यालय उप वन संरक्षक, बारां

E-mail-dcf.brn.forest@rajasthan.gov.in, Tel.No. 07453-230410

क्रमांक 0 एफ ()/एफ.सी.ए./ उ.व.सं./2020-21/ 8790

दिनांक 11/9/2020

निमित्त:-

संभागीय मुख्य वन संरक्षक,
कोटा।

विषय:- Diversion of 5.232 ha forest land in favour of Water Resources Department for right main canal and minor of Anamdi minor Irrigation Project.
Proposal Name FP/RJ/Irrige/2375/2016

संदर्भ:- भारत सरकार पर्यावरण वन एवं जलवायु परिवर्तन मंत्रालय क्षेत्रीय कार्यालय मध्य का पत्रांक 759 दिनांक 23.07.2020 के क्रम में एवं आपका पत्र क्रमांक 4140 दिनांक 03.09.2020 के क्रम में।

महोदय,

उपरोक्त विषयान्तर्गत संदर्भित पत्र के क्रम में निवेदन है कि भारत सरकार पर्यावरण वन एवं जलवायु परिवर्तन मंत्रालय क्षेत्रीय कार्यालय (मध्य) लखनऊ द्वारा जारी Online EDS के पत्रांक 759 दिनांक 23.07.2020 में बिन्दु संख्या -4 के क्रम में युजर एजेंसी द्वारा प्रस्तुत जवाब निम्नानुसार प्रेषित है।

S N	EDS Date 23-07-2020	Reply of EDS
बिन्दु संख्या 4	Muk Disposal scheme approved by DFO Needs to be provided.	Proposed Construction of canal is in filling section i.e.the bed level of canal is equal to or above the NSL. Hence there will be no excavation thus Muck disposal plan is not required.The X-Section of canal is enclosed .

भवदीय

(राजीव कपूर)

उप वन संरक्षक
बारां

क्रमांक 0 एफ ()/एफ.सी.ए./ उ.व.सं./2020-21/

दिनांक

प्रतिलिपि:- प्रतिलिपि निम्न को सूचनार्थ एवं आवश्यक कार्यवाही हेतु प्रेषित है।

1. अतिरिक्त प्रधान मुख्य वन संरक्षक एवं नोडल अधिकारी (एफ.सी.ए.) राजस्थान जयपुर।
2. अधिशासी अभियंता जल संसाधन खण्ड तृतीय बारां

(राजीव कपूर)
उप वन संरक्षक
बारां

कार्यालय अधिशाषी अभियन्ता, जल संसाधन खण्ड (तृतीय) बारां

E-Mail : eewrdiv3baran@gmail.com - Phone No : 7453-237209

क्रमांक/अअ/2020-21/1019
उप वन संरक्षक,
बारां।

दिनांक/07/09/20

रिवा
22
07/09/20



विषय :- Diversion of 5.232 ha. forest land in favour of Water Resources Department for right main canal and minor of Ahamdi Minor Irrigation Project.

प्रसंग :- श्रीमान् संभागीय मुख्य वन संरक्षक, कोटा का पत्रांक 4140 दिनांक 03.09.2020 के कम में।

उपरोक्त विषयान्तर्गत प्रासांगिक पत्र की अनुपालना में बिन्दु संख्या 4 के संबंध में स्पष्ट रिपोर्ट समाहित है। इसी कम में निवेदन है कि Canal Section के Embankment में होने के प्रमाण स्वरूप नहर के X-Section पूर्व में ही प्रकरण के साथ संलग्न है।

S.No.	EDS Raised/Shortcomings in the proposal	Reply of EDS
1	Land proposed for diversion CA as well as area proposed for diversion shows encroachments. It needs clarification.	According to District Collector letter dated 15.05.2018 temporary encroachment was shown in khasara no 62 in 1 bigha 6 biswa land, so that revised allotment has been done vide letter dated 28.08.2019 for 1 bigha 6 biswa land in khasara no.61 (land suitability certificate is enclosed).
2	NOC of concerned departments needs to be provided.	Enclosed.
3	Component wise break up of land requirement needs to be provided.	Correct component wise break up is enclosed.
4	Muck disposal scheme approved by DFO needs to be provided.	The proposed construction of canal is in filling section i.e. the bed level of canal is equal to or above the NSL. Hence there will be no excavation and muck disposal plan is not required. The X-Section of canal are enclosed in original document.
5	Whether the project/dam construction involves impounding of water/submergence of forest land ? If yes then CAT plan needs to be submitted.	No, This is a Canal Project.
6	KML File of CA land needs to be resubmitted as there is ploygon digitization error.	Correct KML File of CA land resubmitted in polygon format

Enclosed :- Typical X-section of Ahmadi RMC
(4 copies)

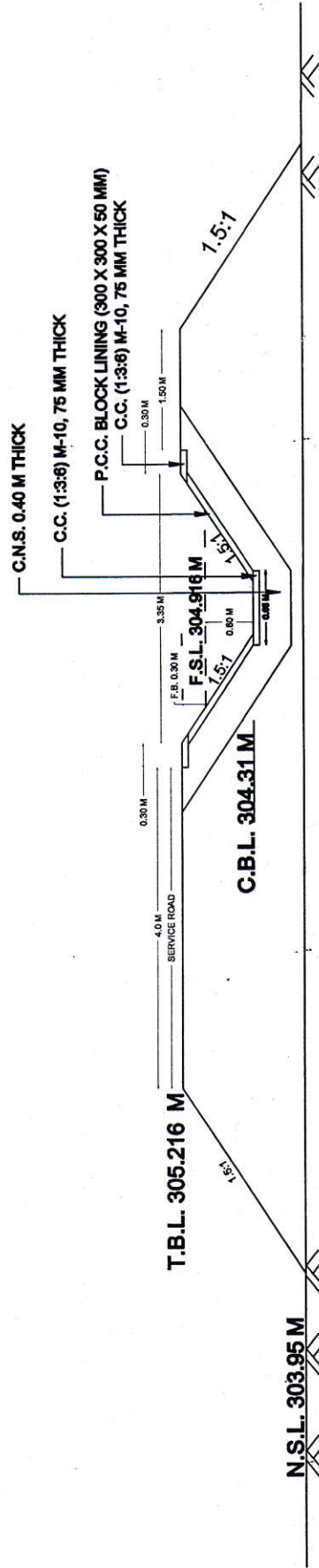
(एम.के. गोयल)
अधिशाषी अभियन्ता
जल संसाधन खण्ड तृतीय, बारां
दिनांक/

क्रमांक/अअ/2020-21/



प्रतिलिपि :- श्रीमान् अधीक्षण अभियन्ता, जल संसाधन वृत्त, बारां को सूचनार्थ एवं आवश्यक कार्यवाही हेतु प्रस्तुत है।


(एम.के. गोयल)
अधिशाषी अभियन्ता
जल संसाधन खण्ड तृतीय, बारां

TYPICAL X-SECTION OF CANAL OF AHAMADI MINOR IRRIGATION PROJECT



TYPICAL X-SECTION FROM RD 0 TO 1410 M OF RMC

GOVERNMENT OF RAJASTHAN
AHMADI MINOR IRRIGATION PROJECT
EXECUTIVE ENGINEER, WR DIVISION -III, BARAN
TYPICAL X-SECTION FROM RD 0 TO 1410 M OF RMC
SUBMITTED BY- 
RECOMMENDED BY-  AEN WR SUB DN-III, BHANWARGARH
EXECUTIVE ENGINEER, WR DN -III, BARAN


 एम. के. गोयल
 अधिशाही अभियन्ता
 अल संस्थान खण्ड III बाराँ