

**कार्यालय**  
**प्रभागीय वनाधिकारी, अल्मोड़ा वन प्रभाग, अल्मोड़ा**

दूरभाष : 05962-230065, फ़ैक्स: 05962-232182 ई-मेल [almoraforestdivision@rediffmail.com](mailto:almoraforestdivision@rediffmail.com)  
पत्रांक 2521 / 12-1(2) अल्मोड़ा दिनांक 11-11-2016

सेवा में,

वन संरक्षक,  
उत्तरी कुमाऊँ वृत्त,  
उत्तराखण्ड अल्मोड़ा।

**विषय** बयेला नाड़ मोटर मार्ग के वन भूमि हस्तान्तरण के संबंध में।(प्रस्ताव सं० 9364/2015)

**सन्दर्भ** आनलाइन आपत्ति दिनांक 18.10.2016

महोदय,


उपरोक्त सन्दर्भित पत्र के क्रम में आपको अवगत कराना है कि आप द्वारा उपरोक्त मोटर मार्ग के वन भूमि हस्तान्तरण प्रस्ताव में ऑनलाइन द्वारा आपत्तियों में लौटाया गया था। जिसकी आख्या बिन्दुवार निम्नवत है।

1	The DSS analysis the area calculated as 6.39ha instead of 8.828ha area proposed for CA in phaldwari civil. The state govt may revise the KML on exact to the scale for area 8.828ha and upload the same in online part-I	The correct analysis the area calculated as 8.828ha perposed for CA in Phaldwari. The KML file uploaded in online part I pera C
2	The area marked for muck dumping in private land the details amay also provide in the component wise break in online part I	The area marked for muck dumping in provate land.the component wise breakup in online part I pera 2.4
3	The digital map of area proposed for CA is provided with three coordinates while the shape of the area requires coordinates of few more corners. The state govt may provide few more coordinates in the map and upload the revised may in this place in online part I	The revised digital map of area propsed for CA is 14 corner coordinates is attached in online part I pera C
4	NPV calculation as per information provided in hard copy is done for taking density 0.5while in view of trees proposed to be felled the density seems incorrect.The state govt. May review the density and upload the correct density and NPV.Calculation in online web portal.	NPV का सही आंगणन संशोधित प्रमाण पत्र संलग्न कर दिया गया है।
5	There are 4 number of villages are reported to be benifited by the construction of the road .while the road is shown to pass only throw on villages as per detail furnished in village wise breakup in part I.the state govt may clarify the same and if boundary of there villages is coming in the alignment of the proposed road,the detail may be furnished in village wise breakup in partI accordingly and if required the village level committe proceeding for all villages may also furnished FRA.	The village wise breakup is correct in online part I pera 2.3

5	The village level committee proceeding provided with the FRA certificate is for village Phaldwari which is also mentioned in the certificate of FRA provided by the DC but the attendance sheet produced with the VLC is signed by Gram pradhan of village Phaldwari and Bayela. The necessary correction required is in this regard.	The village level committee in show FRA for Phaldwari village but VLC is signed by Gram pradhan Phaldwari and Baleyia because the main revision village effected to Phaldwari.
7	The hard copy produced by the State Govt. in this office is of another case Kotilagwad motor road of area 3.85ha. The state Govt may provided hard copy of the concerned proposal.	The hard copy produced by the state Govt. in this office is of another case Kotilagwad motor road of area 3.85 ha. The state Govt. may provided hard copy of the concerned proposal.

संलग्न - NPV आगमन प्रमाण पत्र

भवदीय,

  
 प्रभागीय वनाधिकारी,  
 अल्मोड़ा वन प्रभाग अल्मोड़ा

परियोजना का नाम :- खेयल - नाइ मोटर मार्ग निर्माण (प्रस्ताव सं० 9364/2015)

एन0पी0वी0 की धनराशि का आंकलन

प्रमाणित किया जाता है कि भारत सरकार, पर्यावरण वन मंत्रालय के आदेश संख्या 5-3/2007-एफ0सी0 दिनांक 05.02.2009 में उल्लिखित व्यवस्था के अनुसार आवेदन वन भूमि हेतु एन0पी0वी0 की देयता निम्नानुसार है :-

1- ईको-क्लास श्रेणी..... V

2- हरियाली का घनत्व ..... 14

3- एन0पी0वी0 की दर प्रति है0 8.15000/-

4- आवेदित वन भूमि का क्षेत्रफल है0 4.47

5- कुल देय एन0पी0वी0 की धनराशि रू0 3732365/- (रू. तीस लाख, सत्तीस हजार, तीस सौ पैंसठ आठ)

प्रभागीय उनाधिकारी  
अल्मोड़ा वन प्रभाग अल्मोड़ा







प्रपत्र-23

परियोजना का नाम :-

खेपला नाड मोटर मार्ग

वन अधिकार अधिनियम 2006 के अन्तर्गत अनापत्ति प्रमाण पत्र

ग्राम पंचायत का नाम :-

फल्दाडी

तहसील :-

डा.व.ए.क.

जिला अल्मोड़ा।

### अनापत्ति प्रमाण पत्र

उत्तराखण्ड में जनपद अल्मोड़ा में विकास खण्ड

खेपला नाड

मोटर मार्ग के निर्माण (8.00 किमी) परियोजना हेतु आरक्षित वन भूमि 2.498

है, सिविल सोयन भूमि 0.412 है तथा वन पंचायत भूमि 1.507 है अर्थात् कुल वन भूमि

4.417 है वन भूमि का लोक निर्माण विभाग के पक्ष में भारत सरकार पर्यावरण एवं वन मंत्रालय द्वारा

प्रत्यावर्तन करने हेतु आवेदन प्रस्तुत किया गया है। उक्त प्रकरण के विषय में ग्राम पंचायत

द्वारा दिनांक 21.12.14 को सम्पन्न ग्राम सभा/ग्राम पंचायत की बैठक में प्रयोक्ता एजेन्सी

द्वारा आवेदित वन भूमि के सम्बन्ध में अनापत्ति प्रमाण पत्र निर्गत करने हेतु विस्तृत चर्चा की गई। यह

है कि वन अधिकार अधिनियम 2006 के प्राविधानों के तहत आवेदित वन भूमि में आदिवासी अथवा

किसी गैर आदिवासी का कब्जा/ कृषि कार्य नहीं है। उपस्थित सभी ग्रामवासियों द्वारा स्पष्ट किया

गया कि उक्त वन भूमि किसी भी आदिवासी अथवा गैर आदिवासी का कब्जा /कृषि कार्य नहीं किया

जा रहा है। इसके अतिरिक्त प्रयोजना के निर्माण हेतु आवेदित वन भूमि पर ग्रामवासियों के परम्परागत

अधिकारों का हनन नहीं हो रहा है। चर्चा के उपरान्त ग्राम सभा द्वारा सर्व सम्मति से निर्णय लिया

गया/प्रस्ताव पारित किया गया कि ग्राम <sup>फल्दावाडी</sup> ~~फल्दावाडी~~ के ग्रामवासियों को उक्त वन भूमि निर्माण

खण्ड, लो०नि०विभाग, रानीखेत को परियोजना के निर्माण हेतु दिये जाने पर कोई आपत्ति नहीं है।

प्रमाणित किया जाता है जो सत्य एवं सही है।

ग्राम सचिव

Pakesh reddy  
ग्राम पंचायत विकास अधिकारी  
ग्राम पंचायत वि०५८  
वि०ख० SKIC  
जिला अल्मोड़ा

ग्राम प्रधान  
वि०नि०प०प०  
ग्राम पंचायत फल्दाडी  
वि०खण्ड डारजिल (अल्मोड़ा)

प्रपत्र-23.1

दिनांक 21/2/14 को ग्राम सभा की सम्पन्न बैठक की उपस्थिति

ग्राम पंचायत

क्रम सं०

ग्राम सभा में उपस्थित वरिष्ठ  
ग्रामवासियों के नाम

हस्ताक्षर

1	श्री वन्शीधर तिवारी पूर्व क्षेत्र पंचायत अध्यक्ष	विविध
2	प्रकाशराम सख्य ग्राम पंचायत वास्तविक	प्रकाशराम
3	किशन राम	किशन राम
4	प्रेम राम	प्रेम राम
5	दिनेशराम	दिनेश राम
6	माधवी देवी	माधवी देवी
7	पप्पू राम	पप्पू राम
8	दिनेश चन्द्र पन्त	अनन्द लाल पन्त
9	शानन्द लाल	अनन्द लाल पन्त
10	चन्द्रशेखर	अनन्द लाल पन्त
11	दीप चन्द्र	अनन्द लाल पन्त
12	दीवानीश	अनन्द लाल पन्त
13	सोलाश	अनन्द लाल पन्त
14	दहीश राम	अनन्द लाल पन्त
15	अनन्द चन्द्र	अनन्द लाल पन्त
16	ललीत मोहन	अनन्द लाल पन्त
17	केशव चन्द्र	अनन्द लाल पन्त
18	वालोराम	अनन्द लाल पन्त
19	उमेश चन्द्र	अनन्द लाल पन्त
20	दिनेश चन्द्र पन्त	अनन्द लाल पन्त
21	पदीराम	अनन्द लाल पन्त
22	रुखालीराम	अनन्द लाल पन्त
23	भैरव राम	अनन्द लाल पन्त
24	जोगा राम	अनन्द लाल पन्त
25	दहीश राम	अनन्द लाल पन्त
26	तपौराम	अनन्द लाल पन्त
27	ललीतराम	अनन्द लाल पन्त

कै. लाल चन्द्र  
वाजीराम  
पदीराम  
रुखालीराम  
भैरवराम  
जोगाराम  
दहीराम  
तपौराम  
ललीतराम

ग्राम प्रधान  
विपिन चन्द्र पन्त  
ग्राम पंचायत फल्दाडी  
जिला अल्मोडा

ग्राम प्रधान  
ग्राम पंचायत फल्दाडी  
जिला अल्मोडा

ग्राम प्रधान  
ग्राम पंचायत बयेला  
पो0आ0 चन्धरिया  
क्षेत्र पंचायत द्वाराहाट (अल्मोडा)

Anand - Armeen - Van Adhikar Act 2006






परियोजना का नाम :-

वेपला नरस मोटर मार्ग का विनिर्माण

जिलाधिकारी द्वारा प्रदत्त प्रमाण पत्र

जिला अल्मोड़ा के अन्तर्गत वन भूमि पर प्रस्तावित विकास खण्ड SICXK के अन्तर्गत .....  
वेपला नरस मोटर मार्ग का निर्माण 8.50 किमी० परियोजना के निर्माण हेतु 14.4.17 है० वन भूमि  
निर्माण खण्ड, लो०नि०विभाग, रानीखेत को प्रत्यावर्तित किये जाने हेतु उपजिलाधिकारी/ अध्यक्ष, उपखण्ड स्तरीय वन  
अधिनियम समिति SICXK तथा सम्बन्धित ग्राम सभाओं द्वारा प्रदत्त अनापत्ति प्रमाण पत्र निर्गत किये गये हैं। वन  
अधिकार अधिनियम 2006 के तहत व संलग्न प्रमाण पत्रों अनुसार परियोजना के निर्माण में किसी अनुसूचित जाजाति व  
वनवासी की भूमि अधिग्रहित नहीं हो रही है व न ही किसी जनजाति/ वनवासी के वनों पर अधिकार प्रभावित हो रहे हैं।  
परियोजना के निर्माण से प्रभावित होने वाली वन भूमि में कोई भी दावा लम्बित नहीं है।

  
उपजिलाधिकारी  
SICXK

  
19.12.17  
जिलाधिकारी  
अल्मोड़ा.




प्रपत्र-23.4


परियोजना का नाम :-

बयला नाड, मोटर मार्ग व नहर निर्माण

जिलाधिकारी द्वारा प्रदत्त प्रमाण पत्र।

जनपद अल्मोड़ा के अन्तर्गत प्रस्तावित विकास खण्ड दादर के अन्तर्गत बयला  
नाड मोटर मार्ग परियोजना के निर्माण हेतु 4.417 है० वन भूमि लोक निर्माण  
विभाग को प्रत्यावर्तित किये जाने हेतु प्रस्ताव प्रस्तुत किया गया है। भारत सरकार पर्यावरण एवं वन  
मंत्रालय के पत्र 11-9/98 एफ०सी० दिनांक 05.02.2013 के द्वारा सड़क निर्माण, नहर निर्माण, पारेषण  
लाईन, ओ०एफ०सी० केविल, पाईप लाईन बिछाने आदि प्रयोजनों को भारत सरकार द्वारा वन अधिकार  
अधिनियम 2006 के प्राविधानों से मुक्त कर दिया गया है। भारत सरकार के उक्त आदेशों के क्रम में  
प्रमाणित किया जाता है कि आवेदित भूमि परियोजना विशेष के निर्माण हेतु आवेदित वन व कृषि भूमि  
पर आदिकालीन जनजाति समूह ( Primitive Tribal Groups) व पूर्व कृषि समुदाय (Primitive  
Agricultural Tribal Groups) प्रभावित नहीं हो रहे हैं।

  
जिला सभा के सभाध्यक्ष, जिलाधिकारी  
/ नोडल अधिकारी अल्मोड़ा।

  
19.12.14  
जिलाधिकारी  
अल्मोड़ा।

FORM-1

Government of Uttarakhand  
Office of the District Collector: Almora

No---

Dated-----


TO WHOSOEVER IT MAY CONCERN

In compliance of the Ministry of Environment and Forests (MOEF), Government of India's letter No 11-9/98-FC(pt) dated 3<sup>rd</sup> August 2009 wherein the MoEF issued guidelines on submission of evidences for having initiated and completed the process of settlement of rights under the Scheduled Tribes and Other Traditional Forest Dwellers (Recognition of Forest Rights) Act, 2006 ('FRA', for short) on the forest land proposed to be diverted for non-forest purposes read with MoEF's letter dated 5<sup>th</sup> February 2013 wherein MoEF issued certain relaxation in respect of linear projects, it is certified that 4.417 hectares of forest land proposed to be diverted in favour of **Construction Division, Public Work Department, Ranikhet (Almora, Uttarakhand)** for **Construction of Bayela Nad Motar Road(8.00km)** in Almora district falls within jurisdiction of **Phaldwari** village (s) in **Dwarahat** tehsil.

It is further certified that:

- (a) The complete process for identification and settlement of rights under the FRA has been carried out for the entire 4.417 hectares of forest area proposed for diversion. A copy of records of all consultations and meetings of the Forest Rights committee(s), Gram Sabha(s) sub- Division level Committee(s) and the District Level Committee are enclosed.
- (b) The diversion of forest land for facilities managed by the Government as required under section 3 (2) of the FRA have been completed and the Grama Sabhas have given their consent to it;
- (c) The proposal does not involve recognised rights of Primitive Tribal Groups and Pre-agricultural communities.

Encl: As above.

  
19.12.14  
Signature  
(Full name and official seal of the District Collector)  
जिलाधिकारी  
अल्मोड़ा.



OFFICE OF THE DEPUTY COMMISSIONER  
DISTRICT: ALMORA (UTTARAKHAND)


**Proceeding of the meeting of the district level committee constituted under schedule tribes & other Traditional forest Dwellers (recognition of rights) act (FRA). 2006.**

A meeting of the district level committee of Almora district, constituted under FRA. 2006 was held under the chairmanship of Mr. Vinod Kumar Suman, I.A.S Deputy commissioner Almora on date 19.12.14. at time 3:00 P.M. at Almora in which application claiming rights in Phaldwari, area measuring 4.417 hectares for the Construction of Bayela Nad Motar Road(8.00km) of forest land under FRA. 2006 of the following applicant duly processed and recommended by the sub division level committee of **Dwarahat** sub division were discussed to consider the same for admission by the district level committee

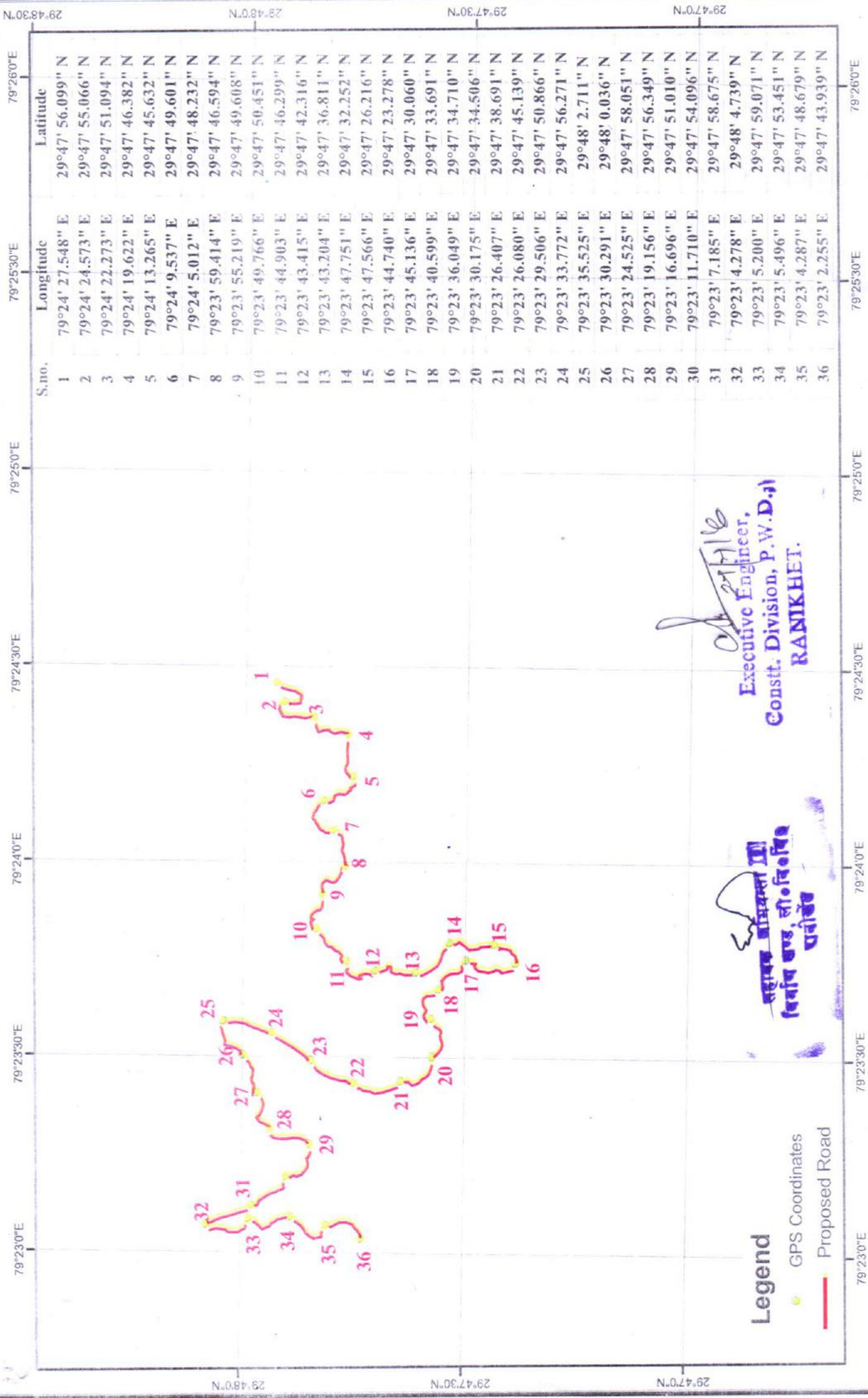
After scrutiny of the documents and detailed discussions, no objection/claims were found to have been made & hence District level committee recommends the above case for diversion of land for the said purpose.

**Place:Almora**

**Dated: 19.12.14.**

  
19.12.14  
Deputy Commissioner-cum-Chairman  
District Level Committee  
Almora

# जीयोरेफरेन्स मैप - जनपद अल्मोड़ा में बयेला नाड़ मोटर मार्ग का नव निर्माण



S.no.	Longitude	Latitude
1	79°24' 27.548" E	29°47' 56.099" N
2	79°24' 24.573" E	29°47' 55.066" N
3	79°24' 22.273" E	29°47' 51.094" N
4	79°24' 19.622" E	29°47' 46.382" N
5	79°24' 13.265" E	29°47' 45.632" N
6	79°24' 9.537" E	29°47' 49.601" N
7	79°24' 5.012" E	29°47' 48.232" N
8	79°23' 59.414" E	29°47' 46.594" N
9	79°23' 55.219" E	29°47' 49.608" N
10	79°23' 49.766" E	29°47' 50.451" N
11	79°23' 44.903" E	29°47' 46.299" N
12	79°23' 43.415" E	29°47' 42.316" N
13	79°23' 43.204" E	29°47' 36.811" N
14	79°23' 47.751" E	29°47' 32.252" N
15	79°23' 47.566" E	29°47' 26.216" N
16	79°23' 44.740" E	29°47' 23.278" N
17	79°23' 45.136" E	29°47' 30.060" N
18	79°23' 40.599" E	29°47' 33.691" N
19	79°23' 36.049" E	29°47' 34.710" N
20	79°23' 30.175" E	29°47' 34.506" N
21	79°23' 26.407" E	29°47' 38.691" N
22	79°23' 26.080" E	29°47' 45.139" N
23	79°23' 29.506" E	29°47' 50.866" N
24	79°23' 33.772" E	29°47' 56.271" N
25	79°23' 35.525" E	29°48' 2.711" N
26	79°23' 30.291" E	29°48' 0.036" N
27	79°23' 24.525" E	29°47' 58.051" N
28	79°23' 19.156" E	29°47' 56.349" N
29	79°23' 16.696" E	29°47' 51.010" N
30	79°23' 11.710" E	29°47' 54.096" N
31	79°23' 7.185" E	29°47' 58.675" N
32	79°23' 4.278" E	29°48' 4.739" N
33	79°23' 5.200" E	29°47' 59.071" N
34	79°23' 5.496" E	29°47' 53.451" N
35	79°23' 4.287" E	29°47' 48.679" N
36	79°23' 2.255" E	29°47' 43.939" N

## Legend

- GPS Coordinates
- Proposed Road

सत्यमेव जयते III  
निर्माण कार्य, सी.वि.पि.सि  
पब्लिक

*(Signature)*  
Executive Engineer,  
Constt. Division, P.W.D.)  
RANKHET.

29°48'0"N 29°47'30"N 29°47'0"N 29°47'30"N 29°48'0"N

79°23'0"E 79°23'30"E 79°24'0"E 79°24'30"E 79°25'0"E 79°25'30"E 79°26'0"E

29°48'0"N 29°47'30"N 29°47'0"N 29°47'30"N 29°48'0"N

79°23'0"E 79°23'30"E 79°24'0"E 79°24'30"E 79°25'0"E 79°25'30"E 79°26'0"E