



कार्यालय वन मण्डल अधिकारी वन मण्डल सिंगरौली(म0प्र0)

सूचना का

माजन मोड़ जिला पंचायत के बगल में

ईमेल—dfot.sgl@mp.gov.in, फोन—07805-233336 फैक्स—233335 अधिकार

क्र0 / तक0 / 1897
प्रति,

सिंगरौली, दिनांक 15/03/2024

वन संरक्षक,
रीवा वृत्त रीवा म0प्र0

विषय:— वन मण्डल सिंगरौली के परिक्षेत्र बैड़न/पूर्व सरई के वन कक्ष क्रमांक आर.एफ. 389, 390, 291, 292, 293, 391, 392, 296, 319, 320 एवं पी.एफ. 316, 317 के रकवा 781.94 हे0 वनभूमि एवं विभिन्न खसरों क रकवा 3.55 हे0 राजस्व वनभूमि (कुल रकवा 785.49 हे0 वनभूमि) के स्थान पर पुनरीक्षित रकवा 807.917 हे0 वनभूमि में बन्धा कोल ब्लॉक ओपन कास्ट कोयला उत्खनन के व्यपवर्तन का — मेसर्स ई. एम. आई.एल. माईन्स एण्ड मिनरल रिसोर्सिस लिमिटेड का ऑनलाईन प्रस्ताव क्रमांक FP/MP/MIN/144129/2021

सन्दर्भ:— अपर प्रधान मुख्य वन संरक्षक (भू-प्रबंध) वन भवन, तुलसी नगर, म0प्र0 भोपाल का पत्र क्रमांक/एफ-1/841/2023/10-11/1339 दिनांक 29.02.2024

—000—

विषयांतर्गत सन्दर्भित पत्र से परियोजना में प्रश्नाधीन रकवा 31.94 हे0 भूमि वर्तमान में कार्य आयोजना (श्री राजीव कुमार मिश्रा भा.व.से.) द्वारा तैयार की गयी अवधि 2019-20 से 2028-29 तक नक्शे (टोपोशीट क्रमांक 63L8-B-2) में आर.एफ. 291 में सम्मिलित होने से प्रश्नाधीन भूमि को आरक्षित वनभूमि की भांति ही लिये जाये, तथा परियोजना में भारत सरकार, पर्यावरण वन एवं जलवायु परिवर्तन मंत्रालय, नई दिल्ली द्वारा पत्र क्रमांक 8-17/2023-FC दिनांक 06.10.2023 से उठाई गई आपत्ति के बिन्दुओं में बिन्दु क्रमांक iv की पूर्ति ऑनलाईन प्रस्ताव के भाग 2 में पूर्ण कर पुनरीक्षित स्थल निरीक्षण प्रतिवेदन सहित पुनरीक्षित प्रस्ताव चाहा गया है।

उक्त के संबंध में भारत सरकार, पर्यावरण वन एवं जलवायु परिवर्तन मंत्रालय, नई दिल्ली द्वारा पत्र क्रमांक 8-17/2023-FC दिनांक 06.10.2023 से उठाई गई आपत्ति के बिन्दुओं में बिन्दु क्रमांक iv की पूर्ति कर ऑनलाईन प्रस्ताव वन मण्डल सिंगरौली अन्तर्गत रकवा 804.367 हे0 वन भूमि एवं रकवा 3.550 हे0 राजस्व वन भूमि, कुल रकवा 807.917 हे0, वन संरक्षण अधिनियम 1980 के तहत Bandha Coal Mine in Favour of M/s EMIL Mines and Mineral Resources Limited (EMMRL) द्वारा बन्धा कोल ब्लॉक हेतु वन परिक्षेत्र पूर्व सरई का कक्ष क्रमांक आर.एफ. 391, 392, 290, 291, 292, 293, 294, 296, 319, 320 एवं पी.एफ. 316, 317 तथा वन परिक्षेत्र बैड़न का कक्ष क्रमांक आर.एफ. 389, 390 प्रभावित हो रहा है।

अतः प्रस्ताव अग्रिम कार्यवाही हेतु आपकी ओर सादर सम्प्रेषित है।

संलग्न :-

1. स्थल निरीक्षण प्रतिवेदन।
2. अनुशंसा पत्र।
3. आनलाईन भाग-2 की हार्ड कॉपी।


पृ0क्र0 / तक0 / 1898

प्रतिलिपि:-

1. अपर प्रधान मुख्य वन संरक्षक (भू-प्रबंध) वन भवन, तुलसी नगर, म0प्र0 भोपाल की ओर सूचनार्थ सम्प्रेषित।

2. Bandha Coal Mine in Favour of M/s EMIL Mines and Mineral Resources Limited ओर सूचनार्थ एवं आवश्यक कार्यवाही हेतु प्रेषित।


वन मण्डल अधिकारी
वन मण्डल सिंगरौली
सिंगरौली दिनांक 15/03-2024


वन मण्डल अधिकारी
वन मण्डल सिंगरौली

PART-II

(To be filled by the concerned Deputy Conservator of Forest)

State Serial No. of proposal : MP-0164/2021

1. Location of the project/Scheme : Madhya Pradesh

(i)

State / Union Territory : Madhya Pradesh

(ii)

District : Singrouli

(iii)

Forest Division : Singrauli

(iv)

Area of forest land proposed for diversion (in ha.) : 807.92

(v)

Category of the Proposal: Mining

2. Legal status of forest land proposed for diversion :

S. No.	Division	Forest Land(ha.)	Legal Status
1	Singrauli	86.694	Protected Forest
2	Singrauli	717.673	Reserved Forest
3	Singrauli	3.55	Revenue Forest
Total		807.917	

Division 1. : Singrauli

3. District wise area to be diverted in the division :

S. No.	District	Area(ha.)
1	Singrouli	807.917
Total		807.917

4. Details of Vegetation available in the forest land proposed for diversion :

(i)

Density of vegetation

S. No.	Area(in ha.)	Density	Eco-Class
1	807.917	0.5	Eco 3
Total.	807.917		

(ii) Species-wise local/scientific names and girth-wise enumeration of trees at FRL :

S. No.	Scientific Name	Local Name	(0-30)cm.	(31-60)cm.	(61-90)cm.	(91-120)cm.	(121-150)cm.	(>150)cm.
1	Shorea Robusta	saal	304	4518	5867	4638	2162	1003

2	Lagerstroemia Parviflora	saja	0	0	18	0	9	9
3	Careya arborea	khaimha	0	0	0	9	0	18
4	Gmelina Arborea	khamhar	64	9	0	0	0	0
5	Tectona Grandis	sagaun	1923	1104	0	0	0	0
6	Others	satkatha	40047	15061	13906	10934	5607	3286
Total			42338	20692	19791	15581	7778	4316
Sub Total (No of Trees.)			110496					

5. Working plan prescription for the forest land proposed for diversion : No Data

6. Brief note on vulnerability of the forest area to erosion : Not vulnerable

7. Approximate distance of the proposed site for diversion from boundary of forest(in km.) : 0

8. Significance of the forest land proposed for diversion from wildlife point of view :

(i). Details of wildlife present in and around the forest land proposed for diversion : no

(ii). Whether forms part of national park, wildlife sanctuary, biosphere reserve, tiger reserve, elephant corridor, wildlife migration corridor etc. : No

(iii). Whether the forest land proposed for diversion is located within eco-sensitive zone(ESZ) of the Protected Area notified under Wildlife(Protection) Act, 1972 (Note: In case, ESZ of a Protected Area is not notified, then, 10kms distance from boundary of the Protected Area should be treated as ESZ): No

(iv). Whether any national park, wildlife sanctuary, biosphere reserve, tiger reserve, elephant corridor, wildlife migration corridor etc., is located within 1 Km. from boundary of the forest land proposed for diversion : No

(v). Whether any rare/endangered/unique species of flora and fauna found in the area : No

9.

Details of any protected archaeological/heritage site/defence establishment or any other important monument located in the area, if any :

(i). Whether any protected archaeological/heritage site/defence establishment or any other important monument is located in the area : No

10. Comment as to the reasonability of the extent of the forest land proposed for diversion :

(i). Whether the requirement of forest land as proposed by the user agency is unavoidable and bare minimum for the project : Yes

11. Details of violation(s), if any ,committed :

(i). Whether any work in violation of the Act or guidelines issued under the Act has been carried out : No

12. Whether work in violation is still in progres(Yes/No) : No Data

13. Details of compensatory afforestation scheme :

(i).

Patch wise details of non-forest or Revenue forest land to be provided by User Agency for CA

Patch Wise Details						
S.no	District Name	Village	Area(in ha.)	khasra	KML file	Present Owner file
1	Sagar	Richoda	100.357	1		
2	Sagar	MaswasiGrant	10.813	37/1MeSe		
3	Sagar	BarkhedaKhuman	52.78	667		
4	Sagar	MakroniyaMuhali	115.35	1		
5	Sagar	Jerwara	65	264/1		
6	Sagar	Jerwara	70	364		
7	Sagar	DhanaNarayoli	35	421/1		
8	Sagar	GadpaharaMuhali	43.52	23		
9	Sagar	GadpaharaMuhali	20.55	25		
10	Sagar	Rakh	10	307		
11	Sagar	Saderi	39.85	20,650		
12	Sagar	Saderi	30.28	379		
13	Katni	Simra	10	26		
14	Katni	Hardwara	40	1		
15	Agar Malwa	Kheda Chouhan	69.15	1066,1356,1363,1369,1380		
16	Agar Malwa	Bija Nagri	54.41	2,66/1,10/1,10/2,9,5/1,4/1,3/1		
17	Agar Malwa	Kandari	18.44	96,98		
18	Agar Malwa	Ghurasia	23	194		

(ii).

Upload a scanned copy of the Geo-referenced map of the forest land proposed for C.A. prepared by using DGPS or Total Station:

(iii).

Upload a copy of Survey of India Toposheet indicating boundary of forest land proposed for C.A.:

(iv).

Copy of CA scheme details:

(iv).

Copy of CA scheme details: NA



Additional Information Details :

S. No.	Documents	Remarks
NIL		

4. District Profile :

S.no	District Name	Geographical area of the district (in ha.)	Forest area of the district (in ha.)	Total forest area diverted since 1980 (in ha.)	No. of Approved Cases	Forest Land including penal C.A. (in ha.)	Progress of compensatory afforestation as on(date)	A) Forest land (in ha.)	B) Non-forest land (in ha.)
1	Singrouli	567282.244	221656.88	6790.691	37	8757.463	31/12/2015	6339.042	2418.421




15. Site inspection report of the DFO/CCF/Nodal Officer highlighting important facts pertaining to the forest land :

Division Name	Circle	Site Inspected By	Whether site inspected	No. of times site visited	Site inspection report	Date of visit
	Rewa(T)	CF	Yes	One		18/02/2023
		Nodal Officer	No		No Data	
Singrauli	Rewa(T)	DFO	Yes	Two		09/12/2022, 11/03/2024

(Specific recommendation of the DFO/CCF/Nodal Officer with(Part II,III & Part IV))

16.


Specific recommendation of the DFO/CCF/Nodal Officer for acceptance or otherwise of the proposal with reason :

Division	Circle	Recommendation By	Recommendation	Reason	Letter	Whether CF agreed
Singrauli	Rewa(T)	DFO	Recommended	Recommended		
	Rewa(T)	CF	Recommended	Recommended		Yes
		Nodal Officer	Recommended	Recommended		

Specific recommendation of the State Government(Part V)

17.

Specific recommendation of the State Government for acceptance or otherwise of the proposal with reason (Part V) :

State	Recommendation By	Recommendation	Recommendation Date	Remarks	Signing Authority	Notification	Recommendation Letter
Madhya Pradesh	State Secretary	Recommended	27/04/2023		State Govt. Officer	No Data	

Print page


 प्रिन मण्डल अधिकारी
 धन मण्डल सिंगरौली

Site Inspection by the DFO (T)

Name of Project: Submission for diversion of forest proposal 807.917 Ha. (*instead of 785.49 Ha*) Forest land for Bandha Coal Block in favour of M/S Emil Mines and Mineral Resources Limited (EMMRL).

Name of District/Division: - Singrauli

Date of Inspection – 11.03.2024

Sl No	Particular	Inspection Report by DFO				
1.	Extent in Hectares	Forest Land	- 804.367 Ha.			
		Revenue Forest	- 3.550 Ha.			
		Total Forest	- 807.917 Ha.			
2.	Location (Lat-Long) of the forest land proposed for diversion.	Compartment No	Range – Sarai East			
			Compartment Pillar Point Id	Latitude (Y)		
				Longitude (X)		
		RF 291,290	FP-336	24°06'08.04"	82°24'39.04"	
			FP-335	24°06'11.01"	82°24'31.04"	
			FP-334	24°06'11.40"	82°24'23.56"	
			FP-333	24°06'11.29"	82°24'15.54"	
			FP-332	24°06'08.52"	82°24'12.35"	
			FP-330	24°05'59.40"	82°24'01.92"	
			FP 291	24°06'02.92"	82°24'05.81"	
			FP 5	24°05'59.39"	82°24'01.91"	
			FP 68	24°05'52.04"	82°23'55.28"	
			FP 69	24°05'46.67"	82°23'53.06"	
			FP 70	24°05'45.78"	82°23'54.32"	
			FP 71	24°05'39.99"	82°23'57.91"	
			FP 72	24°05'34.38"	82°23'59.87"	
			FP 73	24°05'28.97"	82°24'00.83"	
			FP- 27	24°06'20.15"	82°24'53.42"	
			RF 291- PF 317	FP -291-317, FP-311	24°05'29.01"	82°24'50.95"
				FP-291-317, FP-312	24°05'26.57"	82°24'43.97"
			PF 317	FP- 25	24°04'52.98"	82°24'50.54"
		PF 317, RF 291	FP- 26	24°05'29.62"	82°24'56.06"	
		RF 292	FP-40/04	24°05'54.94"	82°22'43.20"	
			FP-39/04	24°05'53.71"	82°22'39.78"	
		RF 292	FP-37/04	24°05'47.71"	82°22'35.01"	
			FP 292	24°06'32.34"	82°23'46.81"	
			FP 292	24°06'29.39"	82°23'48.00"	
			FP 292	24°06'21.40"	82°23'53.62"	
			FP 292	24°06'00.79"	82°23'52.63"	
			FP 292	24°05'56.07"	82°23'50.31"	
			FP 292	24°05'51.97"	82°23'45.67"	
			FP 292	24°05'49.66"	82°23'39.19"	
			FP 292	24°05'47.38"	82°23'33.11"	
			FP 292	24°05'43.41"	82°23'32.23"	
			FP 292	24°06'44.20"	82°23'35.59"	
			FP 292	24°06'43.96"	82°23'33.07"	

		FP 292	24°06'41.72"	82°23'19.88"
		FP 292	24°06'36.87"	82°23'12.60"
		FP 292	24°05'43.75"	82°23'23.94"
		FP 292	24°05'43.69"	82°23'19.96"
		FP 292	24°05'42.74"	82°23'08.07"
		FP 292	24°05'49.52"	82°22'36.53"
		FP 292	24°06'03.91"	82°22'41.71"
	PF 316	FP 316	24°05'25.76"	82°22'48.83"
		FP 316	24°05'31.28"	82°22'50.49"
		FP 316	24°05'29.03"	82°22'59.52"
		FP 293	24°06'47.81"	82°21'56.99"
		FP 293	24°06'44.81"	82°21'51.86"
		FP 293	24°06'38.27"	82°22'08.81"
		FP 293	24°06'31.91"	82°22'09.09"
		FP 293	24°06'26.72"	82°22'17.00"
		FP 293	24°06'11.91"	82°22'11.70"
		FP 293	24°06'04.59"	82°22'23.72"
		FP 293	24°06'07.52"	82°22'25.25"
		FP 293	24°06'10.44"	82°22'25.76"
		FP- 1	24°06'41.21"	82°21'47.68"
		FP- 2	24°06'16.34"	82°22'07.66"
		FP- 3	24°06'10.44"	82°22'12.40"
		FP- 4	24°06'09.77"	82°22'12.94"
		FP- 5	24°06'07.51"	82°22'14.76"
		FP- 6	24°06'01.93"	82°22'19.25"
		FP- 7	24°06'00.86"	82°22'20.10"
		FP- 8	24°05'44.08"	82°22'33.60"
	RF 293, RF 292	FP- 9	24°05'41.09"	82°22'36.18"
		FP- 10	24°05'37.75"	82°22'39.03"
	RF 293, PF 316 RF 293	293-FP	24°06'42.50"	82°21'49.15"
		FP 320	24°04'49.11"	82°22'41.89"
		FP- 12	24°05'13.49"	82°22'48.80"
		FP- 13	24°05'01.17"	82°22'44.10"
		FP- 14	24°04'55.34"	82°22'42.35"
		FP- 15	24°04'48.57"	82°22'41.05"
	RF 320	320-FP	24°04'51.40"	82°22'41.49"
	PF 316- RF 320 PF 316	316-320-FP	24°05'37.88"	82°22'43.64"
		FP- 11	24°05'23.32"	82°22'46.73"
		FP 319	24°04'46.44"	82°22'41.57"
		FP 319	24°04'42.91"	82°22'41.55"
		FP 319	24°04'39.84"	82°22'41.03"
		FP- 16	24°04'46.16"	82°22'40.83"
		FP- 17	24°04'39.74"	82°22'39.44"
		FP 392	24°04'44.93"	82°22'54.72"
		FP 392	24°04'44.78"	82°23'06.27"
		FP 392	24°04'42.92"	82°23'11.41"
		FP 392	24°04'40.59"	82°23'16.35"
		FP- 30	24°04'19.70"	82°24'00.28"
		FP- 18	24°04'33.71"	82°22'52.00"
	RF 392, RF 391	FP- 19	24°04'29.70"	82°23'11.55"
	RF 392-FP	392-FP	24°04'34.56"	82°22'52.71"
	RF 392	392-FP	24°04'37.44"	82°22'53.93"
	RF 391	FP 391	24°04'36.94"	82°23'21.08"

					FP 391	24°04'37.10"	82°23'33.89"	
					FP 391	24°04'41.75"	82°23'36.99"	
					FP 391	24°04'47.25"	82°23'36.03"	
					FP 391	24°04'48.08"	82°23'45.94"	
					FP 391	24°04'44.12"	82°23'52.37"	
					FP 391	24°04'37.70"	82°23'56.38"	
					FP 391	24°04'33.71"	82°24'00.11"	
					FP 391	24°04'20.91"	82°24'01.22"	
				RF 296	FP 296	24°06'47.77"	82°24'50.07"	
					FP- 28	24°06'47.13"	82°24'51.81"	
					FP- 29	24°06'48.01"	82°24'49.79"	
					FP- 31	24°06'47.98"	82°24'51.84"	
Range - Waidhan								
		Compartment No	Compartment Pillar Point Id	Latitude (Y)	Longitude (X)			
		RF 389	FP 389	24°04'39.54"	82°24'47.51"			
			FP 389	24°04'36.26"	82°24'49.31"			
			FP 389	24°04'39.60"	82°24'31.80"			
			FP 389	24°04'35.55"	82°24'29.70"			
			FP 389	24°04'29.90"	82°24'33.03"			
			FP 389	24°04'27.54"	82°24'29.02"			
			FP 389	24°04'39.54"	82°24'47.51"			
			FP Com-389	24°04'24.09"	82°24'22.07"			
			FP -389-390	24°04'20.89"	82°24'17.64"			
			FP 389	24°04'17.76"	82°24'16.09"			
			FP 389, FP 390	24°04'17.91"	82°24'17.95"			
			FP 389, FP 390	24°04'18.38"	82°24'23.41"			
			FP 389	24°04'20.79"	82°24'51.65"			
			FP 389	24°04'39.06"	82°24'51.01"			
			FP -389-390	24°04'20.89"	82°24'17.64"			
		RF 390	FP 389, FP 390	24°04'17.91"	82°24'17.95"			
			FP 389, FP 390	24°04'18.38"	82°24'23.41"			
3.	Legal Status of the Forest land (Protected Forest, Reserve Forest, Revenue Forest Land, or any other Forest Land)	क्र०	परिक्षेत्र का नाम	वन खण्ड का नाम	बीट का नाम	संरक्षित/आरक्षित वन भूमि	कक्ष क्र०	रकबा (हे०)
		1	2	3	4	5	6	7
		1	बैढन	बासीबिरदहा	उत्तर अमिलिया	आरक्षित वन भूमि	RF 389	40.088
		2	बैढन	बासीबिरदहा	उत्तर अमिलिया	आरक्षित वन भूमि	RF 390	0.683
		3	सरई पूर्व	बंधनवाड़ा	धुस्कारी	आरक्षित वन भूमि	RF 290	5.442
		4	सरई पूर्व	धुस्कारी	बदनमाड़ा	आरक्षित वन भूमि	RF 291	234.862
		5	सरई पूर्व	बन्धा	बाड़िझिरिया	आरक्षित वन भूमि	RF 292	284.855
		6	सरई पूर्व	बन्धा	बाड़िझिरिया	आरक्षित वन भूमि	RF 293	55.131
		7	सरई पूर्व	बानीझिरिया	धुस्कारी	आरक्षित वन भूमि	RF 294	0.031
		8	सरई पूर्व	धुस्कारी	पिंडरवाह	आरक्षित वन भूमि	RF 296	0.068
		9	सरई पूर्व	बासीबिरदहा	बन्धा	आरक्षित वन भूमि	RF 319	1.000
		10	सरई पूर्व	बासीबिरदहा	देवरी	आरक्षित वन भूमि	RF 320	0.792

		11	सरई पूर्व	बासीबिरदहा	बन्धा	आरक्षित वन भूमि	RF 391	68.916
		12	सरई पूर्व	बासीबिरदहा	बन्धा	आरक्षित वन भूमि	RF 392	25.805
		योग :-						717.673
		1	सरई पूर्व	बन्धा	बाड़िझिरिया	संरक्षित वन भूमि	PF 316	19.276
		2	सरई पूर्व	पिंडरवाह	बन्धा	संरक्षित वन भूमि	PF 317	67.418
		योग :-						86.694
		राजस्व वन भूमि						3.550
		कुल योग :-						807.917
4.	Demarcation of the area with Temporary Cairns	Yes						
5.	Any Sign of Encroachment	Yes रकवा 31.94 हे० वर्किंग प्लान में आर.एफ. 291 में अतिक्रमित वन भूमि के रूप में दर्ज है।						
6.	Any Activity Already taken up within the forest land or adjoining non forest Land as part of the proposed project by the user agency. Details of action taken against the user agency in case of violation of the FC Act and guideline there under.	No. The user Agency has given undertaking that No activity has been taken-up by the user agency within the forest land or adjoining non-forest land inside the Bandha Coal Block. The user agency undertaking is uploaded in additional documents section of Form-A (Part-1)						
7.	Status of vegetation site quality, species composition etc.	साल, सागौन, सेंधा, साजा, तेन्दु, सतकठा प्रजाति आदि प्रजाति के पौधे है। स्थल गुणवत्ता IVB एवं VA है। घनत्व 0.4 से 0.5 है।						
8.	Importance of area from wildlife (density and abundance) of important species bird life reptiles butterflies and other schedule animals any, endangered wildlife) any latest census of wildlife in this area	There is no presence of endangered Species of wildlife found in area.						

9.	Endemism of flora/ fauna or any other unique ecosystem in the area	No				
10.	Current land use, in this area managed as per prescription in the working plan and if not why	SCI, RDF एवं वृक्षारोपण कार्य वृत्त है।				
11.	Importance of the area from historical or religious point of view	No				
12.	Any dependent person/families on this land	Yes				
13.	Any displacement of persons proposed	Yes. The R&R scheme prepared under LARR Act 2013 and the same has been approved by competent authority.				
14.	Is there any Rehabilitation and Resettlement Plan for the person to be affected? Is there any dissenting	Yes. R&R scheme prepared under LARR Act 2013 and approved by competent authority.				
15.	Compensatory afforestation proposed on forest land or non-forest land. location of this area, suitability of the area for CA. if in the degraded forest land then what is the current working plan prescription for the area? Distance of the non- forest land for CA from the nearest forest area. Number of patches in case the area should	Details of Non-Forest land proposed for CA				
		Sl.No	District/Division	Tehsil	Proposed Area (Ha.)	Remarks
		1	Sagar	Sagar / Banda	593.885	Suitability certificate obtained. Collector NOC obtained. CA scheme prepared and TS from respective CCF obtained.
		2	Katni	Rithi	50.000	
		3	Agar-Malwa Division- Shajapur	Badod / Agar-Malwa	165.000	
Total			808.885			


	be. more than 10 Km	
16.	The proposed area should not be part of any protected area. Also, distance from the boundary of nearest protected area should be more than 10 KM	Proposed 807.917 ha. Forest land is neither part of protected area nor within 10 km of any protected area. The same has been verified by the KML.
17.	Dependence of tribal in the area whether their right of the tribal have been recognized in this area.	The user Agency has obtained the FRA certificate given by District Collector, Singrauli. The complete process for identification and settlement of rights under FRA has been carried out for 807.917 Ha.
18.	Utility of the project including the people living in closed vicinity of the project.	Forest Land will be used for Coal mining and Employment will be generated local people also employee in this area.
19.	In case of renewal weather all the conditions stipulated N/A in the earlier sanction order has been complied with.	This is a new/fresh proposal for diversion of Forest land.
20.	Alternative examined by the user agency in case of non-site-specific project.	No need, this is the Site-Specific project. Allotted by ministry of coal
21.	A certificate by the user agency that the forest land requested for diversion for non-forestry purpose is bare. minimum	Undertaking is attached as Annexure 1.
22.	Any scope of saving tree growth while ensuring that the purpose for which the forest land is	110496 nos trees will fall in proposed land there is not any option except the same area. 110496 nos of trees in proposed forest land will be felled in phases over the life of mine.

	being diverted is also not adversely affected	
23.	Any other issue of significance	No
24.	Specific recommendation of the D F O with reason for approval of the project	<ol style="list-style-type: none"> 1. वन मण्डल सिंगरौली के अंतर्गत प्रस्तावित वन भूमि 807.917 हे० वन संरक्षण अधिनियम 1980 (2) नियम 2003 के तहत ई०एम०आई०एल० माईन्स एण्ड मिनिरल रिसोर्सस लिमिटेड, द्वारा बंधा कोल ब्लॉक को ओपनकास्ट माइनिंग हेतु उपयोग पर दिये जाने का प्रस्ताव है। 2. वन मण्डल सिंगरौली अन्तर्गत प्रस्तावित वनभूमि कक्ष क्रमांक RF 389, 390, 291, 290, 292, 293, 294, 296, 319, 320, 391, 392 एवं PF 316, 317 वनमण्डल के प्रचलित कार्य आयोजना श्री राजीव मिश्रा भा.व.से. सत्र 2019-20 से 2028-29 के आलेख भाग-2 के पृष्ठ क्रमांक 442 के अनुसार हाथी कोरीडोर में सम्मिलित नहीं है। स्वीकृति की अनुशंसा की जाती है। 3. प्रस्तावित वन भूमि 807.917 हे० के उत्तर दिशा में बंधा नार्थ कोल ब्लॉक आवंटित है, उत्तर-पूर्व दिशा में अमिलिया नार्थ कोल ब्लॉक आवंटित है, पूर्व दिशा में अमिलिया कोल ब्लॉक आवंटित है, दक्षिण में क्षत्रशाल कोल ब्लॉक पूर्व से आवंटित है। 4. राष्ट्रीय ऊर्जा संरक्षण को दृष्टिगत रखते हुए अनुशंसा की जाती है। 5. वन्यप्राणी प्रबंधन प्लान का पालन सुनिश्चित करने की शर्त पर स्वीकृति की अनुशंसा की जाती है। 6. प्रस्तावित क्षेत्र में भालू के रहवास पाये गये हैं। संख्या में 08 से 10 भालू है।


 Divisional Forest Officer
 Division: Singrauli
 Place:
 Date:

Recommendation of DFO

1. वन मण्डल सिंगरौली के अंतर्गत प्रस्तावित वन भूमि 804.367 हे०, राजस्व वन भूमि 3.550 हे० कुल रकवा 807.917 हे०, जिसमें वन परिक्षेत्र वैदहन के कक्ष क्रमांक RF 389, RF 390 एवं वन परिक्षेत्र पूर्व सरई के कक्ष क्रमांक RF-291, 290, 292, 293, 294, 296, 319, 320, 391, 392 एवं PF 316, 317 प्रस्तावित है।
2. वन मण्डल सिंगरौली के अंतर्गत प्रस्तावित वन भूमि 807.917 हे० वन संरक्षण अधिनियम 1980 (2) नियम 2003 के तहत ई०एम०आई०एल० माईन्स एण्ड मिनिरल रिसोर्सस लिमिटेड, द्वारा बंधा कोल ब्लॉक को ओपनकास्ट माइनिंग हेतु उपयोग पर दिये जाने का प्रस्ताव है।
3. वन मण्डल सिंगरौली अन्तर्गत प्रस्तावित वनभूमि कक्ष क्रमांक RF 389, 390, 291, 290, 292, 293, 294, 296, 319, 320, 391, 392 एवं PF 316, 317 वनमण्डल के प्रचलित कार्य आयोजना श्री राजीव मिश्रा भा.व.से. सत्र 2019-20 से 2028-29 के आलेख भाग-2 के पृष्ठ क्रमांक 442 के अनुसार हाथी कोरीडोर में सम्मिलित नहीं है। स्वीकृति की अनुशंसा की जाती है।
4. प्रस्तावित वन भूमि 807.917 हे० के उत्तर दिशा में बंधा नार्थ कोल ब्लॉक आवंटित है, उत्तर-पूर्व दिशा में अमिलिया नार्थ कोल ब्लॉक आवंटित है, पूर्व दिशा में अमिलिया कोल ब्लॉक आवंटित है, दक्षिण में क्षत्रशाल कोल ब्लॉक पूर्व से आवंटित है।
5. राष्ट्रीय ऊर्जा संरक्षण को दृष्टिगत रखते हुए अनुशंसा की जाती है।
6. वन्यप्राणी प्रबंधन प्लान का पालन सुनिश्चित करने की शर्त पर स्वीकृति की अनुशंसा की जाती है।
7. प्रस्तावित क्षेत्र में भालू के रहवास पाये गये हैं। संख्या में 08 से 10 भालू है।


वन मण्डल अधिकारी
वन मण्डल सिंगरौली




Undertaking that the forest land for diversion is bare minimum for Bandha Coal Mine Project (5 MTPA)

The application for diversion of forest land is intended for coal mining activities in an environment friendly manner and forest land requested for diversion for non-forestry purpose is bare minimum.

This is site specific as coal is deposited below earth surface, which is intended to be excavated. Some portion of the proposed land is intended to be used for allied activities of mining, the site of which can't be changed.

The Bandha Coal Mine was identified and explored by CMPDI and coal seams have been identified to be lying underneath the forest land. Hence, diversion of 807.917 Hectares of the forest land has been proposed for mining activities and is bare minimum.



EMIL Mines and Mineral Resources Limited

Tree Counting Report

Division : Singrauli

Project name : Bandha Coal Block in favour of M/s EMIL Mines and Minerals Resources limited

Proposal no : FP/MP/MIN/144129/2021

Area : 807.917 Ha

(i) Species-wise local/scientific name and girth-wise enumeration of trees at FRL :

S.no	Scientific Name	Local Name	Girth (0-30)cm.	Girth (31-60)cm.	Girth (61-90)cm.	Girth (91-120)cm.	Girth (121-150)cm.	Girth (>150)cm.	Total
1	Shorea robusta	साल	304	4518	5867	4638	2162	1003	18492
2	Lagerstroemia parviflora	सोला	0	0	18	0	9	9	36
3	Stereospermum xylocarpum	सादन	0	0	0	0	0	0	0
4	Careya arborea	खैमर	0	0	0	9	0	18	27
5	Gmelina arborea	खम्हार	64	9	0	0	0	0	73
6	Tectona grandis	सागीन	1923	1104	0	0	0	0	3027
7	Other Spices	सालकदा	40047	15061	13906	10934	5607	3286	88841
8	भस्मियाग		42338	20692	19791	15581	7778	4316	110496

वन मण्डल अधिकारी
वन मण्डल सिंगरौली