



dfo_chakrata_uta@yahoo.co.in
टैली, फ़ैक्स नं०-01360-275078

कार्यालय प्रभागीय वनाधिकारी, चकराता वन प्रभाग, चकराता।

पत्रांक-156 / 12-1 दिनांक, चकराता 13 जुलाई 2015

सेवा में,

वन संरक्षक,
यमुना वृत्त, उत्तराखण्ड,
देहरादून

विषय:- जनपद-देहरादून में विसोगीलानी से उटैल होते हुये थैना मन्दिर होकर काहा-नेहरा-पुनाह मोटर मार्ग का निर्माण किमी० 1 से 5 तक।

संदर्भ :- 1-आपका पत्रांक-2585 / 12-1(1) दि० 02.06.2015
2-प्रस्ताव संख्या-FP/UK/ROAD/11427/2015

महोदय,

उपरोक्त विषयक सदंर्भित पत्र के क्रम में विषयगत मोटर मार्ग के प्रस्ताव में लगाई गई आपत्तियों का निराकरण बिन्दुवार निम्नानुसार प्रेषित है।


बिन्दु सं०-1- भाग-2 प्रपत्र में निर्धारित कॉलमों के अनुरूप सूचना पूर्ण कर दी गई है।

बिन्दु सं०-2- वन पंचायत समिति का अनापत्ति प्रमाण-पत्र संलग्न है।


बिन्दु सं०-3- प्रस्तावक विभाग के व्यय पर ट्रांसप्लांट कराये जाने हेतु प्रस्तावक विभाग के सक्षम अधिकारी का प्रमाण-पत्र संलग्न है।

अतः निराकरण आख्या आपकी सेवा में प्रेषित।

संलग्नक :- उपरोक्तानुसार


भवदीय,
(डा० दिवाकर सिन्हा)
प्रभागीय वनाधिकारी,
चकराता वन प्रभाग, चकराता

प्रतिलिपि-अधिशासी अभियन्ता, अस्थाई खण्ड, लो०नि०वि०, सहिया को उनके पत्रांक-1309/6सी दि० 30.06.2015 के क्रम में सूचनार्थ प्रेषित।


(डा० दिवाकर सिन्हा)
प्रभागीय वनाधिकारी,
चकराता वन प्रभाग, चकराता

कार्य का नाम:- जनपद देहरादून के ग्राम-विसोगीलानी से उटेल होते हुये थैना मन्दिर होकर काहा-नेहरा-पुनाह मोटर मार्ग निर्माण हेतु वन भूमि हस्तान्तरण प्रस्ताव।

(लम्बाई-1-4.700 किमी0)

भाग -- 2

(सम्बन्धित उप वन संरक्षक द्वारा भरा जाना है)

प्रस्ताव की राज्य क्रम सं०.....

7.	परियोजना/स्कीम का स्थान	जनपद देहरादून के ग्राम-विसोगीलानी से उटेल होते हुये थैना मन्दिर होकर काहा-नेहरा-पुनाह मोटर मार्ग निर्माण हेतु 2.065 है० वन भूमि का लो०नि०वि सहिया को वन संरक्षण अधिनियम 1980 के तहत गैर वानिकी कार्य हेतु हस्तान्तरण का प्रस्ताव।
(i)	राज्य/संघ शासित क्षेत्र	उत्तराखण्ड राज्य
(ii)	जिला	देहरादून
(iii)	वन प्रभाग	चकराता वन प्रभाग
(iv)	वनोत्तर प्रयोग के लिए प्रस्तावित वन भूमि का क्षेत्रफल है० में	2.065 है० वन भूमि
(v)	वन की कानूनी स्थिति	1.750 है० वन पंचायत भूमि 0.315 है० सिविल सोयम भूमि (River Range Kalsi) 2.065 है० कुल वन भूमि
(vi)	हरियाली का घनत्व	0.1
(vii)	प्रजातिवार (वैज्ञानिक नाम) और परिधि श्रेणीवार वृक्षों की परिगणना (संलग्न की जाये)। सिंचाई/जलीय परियोजनाओं के सम्बन्ध में एफ.आर.एल, एफ.आर.एल-2 मी० पर परिगणना और एफ.आर.एल-4 मी० भी संलग्न किये जाये	प्रस्तावित निर्माण स्थल पर विभिन्न प्रजाति/व्यास वर्ग के कुल 22 वृक्ष बाधित हैं जिनमें बांज वृक्षों की संख्या 0 है। वृक्षों की गणना/मूल्यांकन सूची प्रस्ताव के पृष्ठ संख्या 45, 46, 47 एवं 48 पर संलग्न है।
(viii)	भूक्षरण के लिए वन क्षेत्र की संवेदशीलता पर संक्षिप्त टिप्पणी	इस बाबत प्रमुख अभियन्ता एवं विभागाध्यक्ष उत्तराखण्ड लोक निर्माण विभाग देहरादून के भूवैज्ञानिक की भूगर्भीय आख्या संलग्न-प्रस्ताव के पृष्ठ संख्या 71 से 74 तक चस्पा है।
(ix)	वनोत्तर प्रयोग के लिए प्रस्तावित स्थल की वन की सीमा से अनुमानित दूरी	प्रस्तावित/चयनित स्थल आरक्षित वन भूमि के सिविल सोयम भूमि (River range Kalsi) की सीमा के अन्तर्गत है।
(x)	क्या फर्म राष्ट्रीय उद्यान, वन्य जीव अभ्यारण, जैवमण्डल रिजर्व, बाघ रिजर्व, हाथी कौरीडोर आदि का भाग है (यदि हां तो क्षेत्र का ब्यौरा और प्रमुख वन्य जीव वार्डन की टिप्पणियां अनुबंधित की जायें)	नहीं। इस बाबत प्रस्तावक विभाग द्वारा प्रस्ताव के पृष्ठ संख्या 57 पर प्रमाण पत्र संलग्न किया गया है।
(xi)	क्या क्षेत्र में वनस्पति और प्राणी जात की दुर्लभ/संकटापन्न/विशिष्ट प्रजातियां पाई जाती है। यदि हां तो तत्सम्बन्धी ब्यौरा दें	नहीं।
(xii)	यदि कोई सुरक्षित पुरातत्वीक/पारम्परिक स्थल/रक्षा प्रतिष्ठान और कोई अन्य महत्त्वपूर्ण स्मारक क्षेत्र में स्थित हैं। यदि हां तो तत्सम्बन्धी ब्यौरा सक्षम प्राधिकरण से अनापत्ति प्रमाण पत्र के साथ यदि आपेक्षित हो तो दें।	नहीं। इस बाबत प्रस्तावक/लोक निर्माण विभाग एवं राजस्व विभाग द्वारा प्रस्ताव के पृष्ठ संख्या 78 पर प्रमाण पत्र संलग्न किया गया है।
8	प्रयोक्ता एजेंसी द्वारा भाग-1 कालम 2 में प्रस्तावित वन भूमि की आवश्यकता परियोजना के लिए अपरिहार्य और न्यूनत है यदि नहीं, तो जांचे गये विकल्पों के ब्यौरों के साथ मद-वार संस्तुत क्षेत्र क्या है।	इस बाबत प्रस्तावक विभाग एवं वन विभाग द्वारा दिया गया प्रमाण पत्र प्रस्ताव की पृष्ठ संख्या 85 पर संलग्न है।
9	क्या अधिनियम के उल्लंघन में कोई कार्या किया गया है।	नहीं।

	(हां/नहीं) यदि हां तो कार्य की अवधि, दोषी अधिकारियों पर की गई कार्रवाई सहित कार्य का ब्यौरा दें क्या उल्लंघन संबंधी कार्य अभी भी चल रहे हैं।	
10	प्रतिपूरक वनीकरण स्कीम का ब्यौरा	क्षतिपूरक वृक्षारोपण का प्राक्लन प्रस्ताव के पृष्ठ संख्या 83 एवं 84 पर संलग्न है।
(i)	प्रतिपूरक वनीकरण के लिए अभिनिर्धारित वनेत्तर क्षेत्र/अवक्रमित वन क्षेत्र, आस-पास के वन से इसकी दूरी, भू-खण्डों की संख्या, प्रत्येक भू-खण्ड का आकार।	क्षतिपूरक वृक्षारोपण का प्राक्लन प्रस्ताव के पृष्ठ संख्या 83 एवं 84 पर संलग्न है साथ ही प्रस्तावित परियोजना स्थल के आस-पास रिक्त पडे स्थानों पर उचित वृक्षारोपण हेतु भी प्राक्लन प्रस्ताव के पृष्ठ संख्या 90 पर संलग्न है।
(ii)	प्रतिपूरक वनीकरण के लिए अभिनिर्धारित वनेत्तर/अवक्रमित वन क्षेत्र, और आस-पास की वन सीमाओं को दर्शाता मैप।	उक्तानुसार
(iii)	रोपित की जाने वाली प्रजातियों सहित प्रतिपूरक वनीकरण स्कीम के विवरण कार्यन्वयन एजेंसी, समय अनुसूची लागत ढांचा आदि।	प्रजातियां :- जलवायु के अनुरूप मिश्रित प्रजातिया कार्यान्वयन एजेंसी :- स्वयं वन विभाग समय :- उच्च स्तर से स्वीकृति प्राप्त होने पर लागत :- क्षतिपूरण वृक्षारोपण हेतु रू० 5.369 लाख का प्राक्लन पृष्ठ संख्या 86 एवं 84 पर संलग्न है एवं रिक्त स्थान उचित वृक्षारोपण हेतु रू० 9.41 लाख का प्राक्लन पृष्ठ संख्या 90 पर संलग्न है।
(iv)	प्रतिपूरक वनीकरण के लिए कुल वित्तीय परिव्यय।	रू० 5.824 लाख क्षतिपूरक वृक्षारोपण। रू० 9.80 लाख परियोजना के आस-पास रिक्त स्थानों पर वृक्षारोपण।
(v)	प्रतिपूरक वनीकरण के लिए अभिनिर्धारित क्षेत्र की उपयुक्तता के बारे में और प्रबन्धकीय दृष्टिकोण से सक्षम प्राधिकरण से प्रमाण पत्र (सम्बन्धित उप वन संरक्षक द्वारा हस्ताक्षरित किया जाए)	प्राक्लन प्रतिहस्ताक्षरित और प्रमाणित है।
11	उप वन संरक्षक की स्थल निरीक्षण रिपोर्ट विशेषतः उपर्युक्त कालम 7 (xi,xii), 8 और 9 में पूछे गये तथ्यों को दर्शाते हुए (संलग्न करें)	फील्ड स्तर के अधिनस्थ वन अधिकारी, फील्ड स्टाफ, राजस्व विभाग एवं प्रस्तावक विभाग के संयुक्त निरीक्षण रिपोर्ट प्रतिहस्ताक्षरित करके पृष्ठ संख्या 20 पर संलग्न है। अद्योहस्ताक्षरित द्वारा भी वर्णित क्षेत्र का निरीक्षण किया गया है।
12	विभाग/जिला प्रोफाइल	चकराता वन प्रभाग/जिला - देहरादून
(i)	जिले का भौगोलिक क्षेत्रफल	3088 वर्ग किमी०
(ii)	जिले का वन क्षेत्रफल	2116 वर्ग किमी०
(iii)	मामलों की संख्या सहित 1980 से वनोत्तर प्रयोग में लाया गया कुल वन क्षेत्र	कुल मामलों की संख्या 346.902 है। वनोत्तर प्रयोग में लाया गया कुल वन क्षेत्रहै० है इसमें आरक्षित वन क्षेत्रहै० है।
(iv)	1980 से जिला/प्रभाग में निर्धारित कुल क्षतिपूरक वनीकरण (क) दण्ड के रूप में क्षतिपूरक वनीकरण सहित वन भूमि - (ख) वनोत्तर भूमि पर -	(क) 346.902 है० (ख) रिक्त
(v)	अब तक क्षतिपूरक वनीकरण में हुई प्रगति (क) वन भूमि पर -	(क) 673.61 है० में प्रभाग के अन्तर्गत क्षतिपूरक वृक्षारोपण किया जा चुका है।

	(ख) वनोत्तर भूमि पर -	(ख) रिक्त
13	प्रस्ताव को स्वीकृत करने अथवा प्रस्ताव को अन्यथा लेने के सम्बन्ध में उप वन संरक्षक की विशेष सिफारिश	प्रस्तावित निर्माण कार्य प्रश्नगत क्षेत्र की तकनीकी एवं स्थानीय विधि एवं नियमों के परिपेक्ष में प्रस्तावक विभाग के स्तर पर करवाना होगा। अतः संयुक्त निरीक्षण रिपोर्ट एवं प्रस्ताव में प्राप्त प्रमाण पत्रों/दस्तावेजों के अनुसार तथा अद्योहस्ताक्षरित द्वारा दिनांक 19/03/15 को प्रश्नगत भूमि का स्थलीय निरीक्षण किये जाने के उपरान्त प्रभाग स्तर से संस्तुति की जाती है।

दिनांक :- 13/7/2015

स्थान :- चण्डीगढ़

हस्ताक्षर

नाम :- (डॉ. दिवाकर किशोर)

संयोजक वन प्रभाग


सरकारी मोहर


चण्डीगढ़

प्रमाण पत्र


परियोजना का नाम:- जनपद देहरादून में विसोगीलानी से उटैल होते हुए थैना मन्दिर होकर काहा-नेहरा-पुनाह मोटर मार्ग का निर्माण किमी 0 1 से 5 तक।

प्रमाणित किया जाता है कि उपरोक्त परियोजना से 10-20 व्यास वर्ग के वांछित वृक्षों को आस-पास खाली पड़ी भूमि पर ट्रांसप्लान्ट कराने का व्यय का वहन प्रस्तावक विभाग लो०नि०वि० द्वारा किये जाने पर सहमत हैं तथा सहमति प्रमाण पत्र निर्गत किया जाता है।


सहायक अभियन्ता
अ०ख० लो०नि०वि०,
सहिया
सहायक अभियन्ता
अस्थायी खण्ड, लो०नि०वि०,
सहिया


अधिशारी अभियन्ता
अ०ख० लो०नि०वि०
सहिया
Executive Engineer
Temporary Division, P.W.D.,
Sahiya

Photocopy Attest


सहायक अभियन्ता
अस्थायी खण्ड, लो०नि०वि०
सहिया

वन पंचायत समिति का अनापत्ति प्रमाण पत्र

परियोजना का नाम:- जनपद देहरादून के विकासखण्ड कालसी में विसोगिलानी से उटैल होते हुए थैना मन्दिर महासू देवता तक मार्ग का निर्माण।


वन पंचायत समिति ग्राम- ^{उटैल} थैना की दिनांक 15/06/15 को सरपंच की अध्यक्षता में बैठक की गयी जिसमें उपस्थित सदस्यों द्वारा प्रस्तावित मार्ग के निर्माण हेतु 1.750 हे० वन पंचायत भूमि को मार्ग निर्माण हेतु लो०नि०वि० प्रस्तावक विभाग को मार्ग निर्माण हेतु जन हित में मार्ग निर्माण हेतु देने के लिये सर्व सम्मति से निर्धारित लिया गया।


अतः उक्त पारित प्रस्ताव के आधार पर वन पंचायत समिति का अनापत्ति प्रमाण पत्र निर्गत किया गया है।

उपस्थित सदस्य -

हस्ताक्षर

1. कुंवार सिंह
2. अतार सिंह
3. माधवजी देवी
4. अमर
5. प्रदीप सिंह
6. गौन्दा देव

 अतार सिंह


 अतार सिंह
सचिव
06/07/2015
मालदार

पीतम सिंह

सरपंच
वन पंचायत ग्राम उटैल
वि० ख० कालसी (देहरादून)
वन पंचायत समिति
ग्राम-थैना



पी० एस० नेमी
राजस्व उपनिरीक्षक
क्षेत्र

 30/6/15
Phdocusy Alitad

27-11-15
सहायक अभियन्ता
अस्थायी खण्ड, लो०नि०वि०
सहिबा