

कार्यालय प्रधान मुख्य वन संरक्षक (कक्ष भू-प्रबंध), वन भवन, तुलसी नगर, म.प्र., भोपाल

क्रमांक / F-1/FP/MP/MIN/23750/2017/ 265
प्रति,

भोपाल, दिनांक 12/01/2024

वन महानिरीक्षक (एफ.सी.)

भारत सरकार, पर्यावरण वन एवं जलवायु परिवर्तन मंत्रालय

इंदिरा पर्यावरण भवन, अलीगंज, जोरबाग रोड़, नई दिल्ली-110003

विषय:- वन मंडल उत्तर बालाघाट के परिक्षेत्र पश्चिम बैहर के ग्राम फण्डकी (मोहगांव) के वन कक्ष क्र. RF-1491 के रकबा 40.468 हे. वनभूमि में ओपन कास्ट पद्धति से बाक्साइड उत्खनन एवं विभिन्न निर्माण कार्य हेतु मेसर्स धरमजी मोरारजी केमिकल्स कंपनी लि. मुम्बई का आन लाईन प्रस्ताव क्र.FP/MP/MIN/23750/2017

संदर्भ:- भारत सरकार, पर्यावरण वन एवं जलवायु परिवर्तन मंत्रालय, नई दिल्ली का पत्र क्र. 8-10/2021-FC, दिनांक 10/10/2023

---0---

विषयांकित परियोजना के संबंध में आपके द्वारा पत्र क्र./8-10/2021-FC दिनांक 10/10/2023 से 11 बिन्दुओं पर जानकारी चाही गई है। चाही गई 11 बिन्दुओं की जानकारी वन मंडल अधिकारी, उत्तर बालाघाट द्वारा पत्र दिनांक 10/11/2023 से आवेदक संस्था द्वारा पत्र दिनांक 10/01/2024 से प्राप्त जानकारी अनुसार 11 बिन्दुओं की जानकारी निम्नानुसार है:-

- The State Govt. has not submitted the complete chronological history of the mining lease and reason behind closure of mine on dated 01.12.1998. Further, the State Govt. renewed the mine lease after the gap of 17 years. Therefore, the same needs clarification.

इस बिन्दु के संबंध में आवेदक संस्था द्वारा लेख किया गया है कि इस खदान के लिये आवेदक तथा राज्य शासन के बीच 100 एकड़ वनभूमि के लिये दिनांक 02/12/1978 को करारनामा हुआ। यह करारनामा स्वीकृत दिनांक से 20 वर्ष की अवधि के लिये किया गया था। वर्तमान समय में (खान एवं खनिज अधिनियम में नवकरण प्रक्रिया अनुसार प्रथम नवकरण 20 वर्ष एवं द्वितीय नवकरण 10 वर्ष कुल अवधि 50 वर्ष की व्यवस्था प्रचलित थी) करारनामा की प्रति Annexure-1 पर संलग्न है।

जिला बालाघाट तहसील परसवाड़ा (बैहर पुरानी) के ग्राम फण्डकी मोहगांव वन कक्ष क्रमांक 1491 (पुराना 280) में रकबा 100 एकड़ क्षेत्र पर बाक्साइड खनिज का खनिपट्टा दिनांक 02/12/1978 से 01/12/1998 तक स्वीकृत होकर अनुबंधित रहा। पट्टाधारी द्वारा दिनांक 19/11/1997 को निर्धारित समयावधि में खनिपट्टा समाप्ति से एक वर्ष पूर्व खनिपट्टे के नवकरण हेतु नियमानुसार आवेदन पत्र प्रस्तुत किया गया था। चूंकि स्वीकृत खनिपट्टा वन (संरक्षण) अधिनियम 1980 लागू होने से पूर्व स्वीकृत होकर अनुबंधित रहा है। वन संरक्षण अधिनियम लागू होने के कारण खनिज विभाग द्वारा अपने पत्र दिनांक 24/04/1998 से वन विभाग को नवकरण हेतु पत्र प्रेषित किया गया था। परन्तु खनिपट्टे के नवकरण आवेदन पत्र का निराकरण न होने के कारण आवेदक ने माननीय उच्च न्यायालय में याचिका क्रमांक 320/1999 दायर की थी। जिस पर उच्च न्यायालय द्वारा दिनांक 14/12/2000 (प्रति Annexure-2 पर संलग्न) को आदेश पारित किये हैं जिसका आपरेटिव पार्ट निम्नानुसार है:-

" It is directed that the competent authority shall forward the application to the Central Government which shall finalise the application for grant of renewal of lease within three months from the date of receipt of the application.

इस प्रकार माननीय उच्च न्यायालय द्वारा यह आदेश दिये थे कि तीन माह के भीतर आवेदक को नवकरण आवेदन पत्र भारत सरकार को भेजा जावे। यदि कोई कमियां हो तो उसकी पूर्ति आवेदक से कराई जावे। आवेदक द्वारा खनिपट्टे का नवकरण न होने तथा वन संरक्षण अधिनियम 1980 लागू होने पर स्वीकृत खनिपट्टे का खनन कार्य बन्द होने की स्थिति में 100.00 एकड़ क्षेत्र का डेडरेंट व सरफेसरंटे, ग्रामीण अवसंरचना राशि नियमित रूप से जमा की जाती रही। नवकरण आवेदन शासन के समक्ष विधाराधीन रहा। अवर सचिव, म.प्र. शासन, खनिज साधन विभाग भोपाल के पत्र क्रमांक एफ 19-5/2015/12-1 भोपाल दिनांक 12/03/2015 अनुसार खान एवं खनिज अधिनियम (विकास एवं विनियमन) संशोधन अध्यादेश की धारा 8-ए (6) में प्रावधानित है कि जहाँ खनिज का उपयोग केपटिव प्रयोजन में उसकी अवधि दिनांक 31/03/2030 तक के अलावा भिन्न प्रयोजन हेतु किया जाता है उसकी अवधि 31 मार्च 2020 तक अथवा विगत नवकरण की अवधि पूर्ण होने या मूल स्वीकृति से 50 वर्ष इन में से जो भी बाद में हो तक पट्टा शर्तों के पालन में किये जाने की स्थिति में मान्य किया जाता है। उक्त प्रावधानों/निर्देश के अनुक्रम में नवकरण आवेदन में किसी प्रकार की कमी न होने से धरमसी मोरारजी केमिकल्स कम्पनी लि. मुम्बई महाराष्ट्र को स्वीकृत खनिपट्टे की अवधि दिनांक 01/12/2028 तक विस्तारित कर दी गई है।

आदेश दिनांक 12/03/2015 के परिप्रेक्ष्य में खनिपट्टा की मूल अवधि से 50 वर्ष आगामी अवधि दिनांक 02/12/1998 से 01/12/2028 तक के लिये मूल खनिपट्टा की समयाविध का पूरक अनुबन्ध दिनांक 25/07/2015 को किया गया।

यह खदान वर्तमान में वर्ष 1998 के बाद से बन्द है।

- ii. The wildlife management plan has been prepared for a period of 5 years whereas the period of forest land diversion is mentioned as 13 year as per online application. The life of mine is not clear because the user agency has still not uploaded legible copies of approved mine plan. In this backdrop, the State Govt. shall review the wildlife life management plan period keeping in view the life of mine.

आवेदक संस्था द्वारा लेख किया गया है कि वर्ष 2015 में नया MMDR एक्ट प्रभावशील होने के पश्चात् राज्य शासन द्वारा इस खदान की लीज अवधि मूल दिनांक से 50 वर्ष की मान्य करते हुये इसे वर्ष 2028 तक विस्तारीकरण किया गया है। तत्समय खदान की अवधि 13 वर्ष शेष थी। अतः प्रस्ताव में भाग-1 में स्वीकृति की अवधि 13 वर्ष चाही गई थी। वर्तमान विस्तारीकरण की प्रक्रिया में लगभग 8 वर्ष व्यतीत हो चुके हैं। खदान की अवधि अब 5 वर्ष की ही शेष है। प्रस्ताव में वन्यप्राणी प्रबन्धन योजना 5 वर्ष की है जो लीज अवधि के समतुल्य है। अतः वन्यप्राणी प्रबन्धन योजना में किसी प्रकार के परिवर्तन की आवश्यकता नहीं होती है।

- iii. The Ministry vide letter No. 5-3/2011-FC (Vol-I) dated 06.01.2022 has revised the NPV rates. Therefore, the cost benefit analysis needs to be revised keeping in view of revised NPV rates and same needs submission as per the prescribed format given in the Handbook of Guidelines issued by the Ministry vide letter dated 28.03.2019.

आवेदक संस्था द्वारा भारत सरकार के परिपत्र दिनांक 06/01/2022 में नेट प्रजेंट वैल्यू की दरों के अनुसार कास्ट-बेनेफिट एनालिसिस तैयार कर प्रस्तुत किया गया है जो Annexure-3 पर संलग्न है।

- iv. The copy of the revenue papers of the Non-forest land for Compensatory Afforestation (Form P-II) as submitted are not legible and same needs submission.

प्रस्ताव में क्षतिपूर्ति वनीकरण के लिये उपलब्ध कराई जा रही गैर वनभूमि आवेदक के नाम पर है जिसकी फार्म पी-II की प्रति पोर्टल पर अपलोड है।

राजस्व विभाग द्वारा पोर्टल पर भूमि स्वामियों के नाम दर्ज किये जाते हैं जो फार्म पी-II में रहते हैं।

प्रकरण में गैर वनभूमि आवेदक संस्था के प्रतिनिधि के नाम पर है जिसे सैद्धान्तिक स्वीकृति के उपरान्त राजस्व अभिलेखों में वन विभाग के नाम हस्तान्तरित कर इसे आरक्षित/संरक्षित वन घोषित करने की कार्यवाही औपचारिक स्वीकृति के पूर्व कर ली जावेगी।

- v. The suitability certificate of the CA land issued by the concerned DFO has not been found attached and same needs submission.

वन मंडल अधिकारी उत्तर बालाघाट द्वारा वृक्षारोपण हेतु उपयुक्तता प्रमाण पत्र प्रस्ताव के भाग-2 में अपलोड कर दिया गया है। जिसकी प्रति जो Annexure-4 पर संलग्न है।

- vi. The user agency has still not uploaded legible copy of approved mining plan in online Part-I and same needs to be uploaded.

इस बिन्दु के सम्बन्ध में आवेदक संस्था द्वारा लेख किया गया है कि आई. बी.एम. (भारतीय खान ब्यूरो) द्वारा माईनिंग प्लान का अनुमोदन प्रदान किया जाता है, जिसकी अवधि पाँच वर्ष की होती है। कार्य प्रारम्भ होने के उपरान्त द्वितीय पाँच वर्षों के लिये माईनिंग स्कीम जिसे आई.बी.एम. द्वारा वर्ष 2020 में आर.एम.पी. (रिव्यू ऑफ माईनिंग प्लान) पढ़ा एवं रखा जाने लगा। आवेदक संस्था द्वारा अनुमोदित खनि पट्टा का प्रथम पाँच वर्षों हेतु वर्ष 2013 से 2018 तक का माईनिंग प्लान अनुमोदन प्राप्त किया गया। वर्ष 2018 से 2023 तक की अवधि हेतु माईनिंग स्कीम का अनुमोदन प्राप्त किया। वर्तमान में वर्ष 2023 से 2028 तक अवधि हेतु आर.एम.पी (रिव्यू ऑफ माईनिंग प्लान) कार्यालय में जमा किया जा चुका है। चूंकि कार्य प्रारम्भ न होने के कारण आर.एम.पी (रिव्यू ऑफ माईनिंग प्लान) आईबीएम में अनुमोदन हेतु जमा किया जा चुका है क्योंकि कार्य प्रारम्भ न होने के कारण पूर्व वृत्त ही है। प्लान प्राप्त होते ही उसकी प्रति पृथक से प्रस्तुत कर दी जावेगी।

- vii. The copy of the approval of mining plan uploaded in Part-I revealed that the Mining plan including progressive mine closure plan was valid till 31.03.2023. This needs clarification.

इस बिन्दु के सम्बन्ध में आवेदक संस्था द्वारा लेख किया गया है कि माईनिंग प्लान के अनुमोदन की कार्यवाही प्रत्येक 5 वर्ष में की जाना होती है।

खदान विस्तारीकरण के लिये आवेदन प्रस्तुत कर दिया गया है। आईबीएम से नवीनीकृत माईनिंग प्लान की प्रति प्राप्त होते ही इसे पृथक से प्रस्तुत कर दिया जायेगा।

- viii. As per DSS analysis, it has been reported that the user agency has still not uploaded the correct KML file of proposed forest land for diversion in the online part-I form on the PARIVESH as the total area of KML file uploaded is found to be 41.02 ha instead of 40.468 ha proposed diversion. Moreover, the user agency has not uploaded the KML file of proposed forest land for diversion as per the proposed component wise details and same needs submission.

इस बिन्दु के सम्बन्ध में आवेदक संस्था द्वारा लेख किया गया है कि पोर्टल पर अपलोड की गई KML File तथा भारत सरकार द्वारा अवगत कराई गई KML File में मात्र 1.3 प्रतिशत का अन्तर है जो मान्य योग्य है।

क्षेत्रीय अधिकारियों द्वारा भी स्थल निरीक्षण में प्रभावित वनभूमि का रकबा 40.468 हेक्टेयर होना ही अवगत कराया गया है।

- ix. As reported earlier by DSS analysis approximately 1.2 ha area in the Non Forest Land proposed for CA is covered by road, river and water-bodies. However the State Govt. has not measured the actual area available for plantation on ground and has not provided the details of additional NFL required after deducting the area occupied by road, river and water-bodies from the CA land proposed.

इस बिन्दु के सम्बन्ध में वन मंडल अधिकारी उत्तर बालाघाट द्वारा पत्र दिनांक 10/11/2023 में प्रतिवेदित किया गया है कि प्रकरण में प्रस्तावित गैर वनभूमि 1.2 हेक्टेयर में विद्यमान सड़क, नदी और जल निकायों, से आच्छादित होने के कारण इसके एवज में शेष वृक्षों का रोपण कार्य (RDF) आर.डी.एफ. वन क्षेत्र क्रमांक 1550 में रकबा 3.468 हेक्टेयर में प्रस्तावित किया गया, जिसकी वैकल्पिक वृक्षारोपण योजना तैयार की गई है योजना को प्रस्ताव के भाग-2 में अपलोड कर दिया गया है। हार्ड प्रति Annexure-4 पर संलग्न है।

- x. The State Govt. has not submitted the KML file of proposed Degraded Forest Land where the balance plants will be planted as per Working Plan prescriptions.

प्रस्ताव के भाग-2 में Degraded Forest Land की KML file अपलोड कर दी गई है।

- xi. It has been informed that the user agency i.e. M/s Dharamji Morarji Chemical Company Limited filed a petition application in the Hon'ble High Court of Madhya Pradesh vide petition No.328/1999 and the Hon'ble High Court directed Madhya Pradesh Govt. for renewal of mining lease. In this regard, the State Govt. shall submit the details of the said court case along with its present status.

इस बिन्दु के सम्बन्ध में आवेदक संस्था द्वारा लेख किया गया है कि आवेदक संस्था द्वारा माननीय उच्च न्यायालय में यह प्रकरण दर्ज किया था कि उनकी खदान का नवीनीकरण किया जाये।

प्रकरण में माननीय उच्च न्यायालय ने खदान के नवीनीकरण के सम्बन्ध में निम्नानुसार आदेश दिया था:-

“It is directed that the competent authority shall forward the application to the Central Government which shall finalise the application for grant of renewal of lease within three months from the date of receipt of the application.


Needless to emphasise if the application is not in order the State Government may point out the defects to the petitioner and the same shall be removed as directed by the competent authority.

In course of hearing it was urged by Mr. Thakur that during the subsistence of the lease the petitioner has excavated certain quantity of Bauxite and hence he may permitted to remove the same. The petitioner may approach the competent authority in this regard and it would be upon the said authority to pass appropriate orders in accordance with law.”

इस प्रकार माननीय न्यायालय में कोई कार्यवाही शेष नहीं है। माननीय न्यायालय के निर्णय दिनांक 14/12/2000 की प्रति Annexure-2 पर संलग्न है।

अतः आवेदक संस्था का आवेदन दिनांक 10/01/2024 एवं वन मंडल अधिकारी, उत्तर बालाघाट के पत्र दिनांक 10/11/2023 से प्रस्तुत अभिलेख संलग्न प्रेषित कर प्रकरण में स्वीकृति प्रदान करने का अनुरोध है।

संलग्न:- उपरोक्तानुसार।



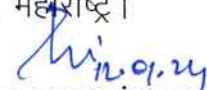
(एच.एस.मोहन्ता)

अपर प्रधान मुख्य वन संरक्षक (भू-प्रबंध)
मध्यप्रदेश, भोपाल

भोपाल, दिनांक

पृष्ठांकन क्रमांक / F-1/FP/MP/MIN/23750/2017/
प्रतिलिपि:-

- 1 मुख्य वन संरक्षक, बालाघाट वृत्त, बालाघाट, मध्यप्रदेश
- 2 वन मण्डल अधिकारी, सामान्य वन मण्डल, उत्तर बालाघाट, म.प्र.।
- 3 मेसर्स धरमसी मोरारजी केमिकल्स कम्पनी लिमिटेड, मुम्बई, महाराष्ट्र।
की ओर सूचनार्थ अग्रेषित।



अपर प्रधान मुख्य वन संरक्षक (भू-प्रबंध)
मध्यप्रदेश, भोपाल

FORM K
MODEL FORM OF MINING LEASE

(See rule 31)

THIS INDENTURE made this 2nd day of December 1978 between the Governor of Madhya Pradesh through the President of India (hereinafter referred to as the State Government which expression shall where the context so admits be deemed to include the successors and assigns) of the one part and

(Name of person with address and occupation) hereinafter referred to as "the lessee" which expression shall where the context so admits be deemed to include his heirs, executors, administrators, representatives and permitted assigns).
..... (Name of person with address and occupation) and (Name of person with address and occupation) (hereinafter referred to as "the lessees" which expression shall where the context so admits be deemed to include their respective heirs, executors, administrators, representatives and their permitted assigns).
..... (Name and address of partner) son of of son of of son of all carrying on business partnership under the firm name and style of (Name of the firm) registered under the Indian Partnership Act, 1932 (9 of 1932) and having their registered office at in the town of (hereinafter referred to as "the lessees" which expression shall where the context so admits be deemed to include all the said partners their respective heirs, executors, legal representatives and permitted assigns)

When the lessee is an individual.

When the lessees are more than one individual.

When the lessee is a registered firm.

When the lessee is a registered company.

Maharaja Narayji Chemical Co. Ltd. (Name of company) a company registered under the Companies Act, 1956 (Act under which incorporated) and having its registered office at *Bombay, P. O. Chhatrapati Shivaji Maharaj* (Address) (hereinafter referred to as the lessee which expression shall where the context so admits be deemed to include its successors and permitted assigns) of the other part.

WHEREAS the lessee/lessees has/have applied to the State Government in accordance with the Mineral Concession Rules, 1960 (hereinafter referred to as the said Rules, for a mining lease for *Pauxite* in respect of the lands described in Part I of the Schedule hereunder written and has/have deposited with the State Government the sum of Rs. *1000/- (Ten thousand)* as security and the sum of Rs. *500/- (Five hundred)* for meeting the preliminary expenses for a mining lease and whereas the lessee is in possession of a valid certificate of approval and Income-tax Clearance Certificate (and whereas the Central Government has approved the grant of the lease).

WITNESSETH that in consideration of the rents and royalties covenants and agreements by and in these presents and the schedule hereunder written reserved and contained and on the part of the lessee/lessees to be paid, observed and performed, the State Government (with the approval of the Central Government) hereby grants and demises unto lessee/lessees.

All those the mines, beds, veins, seams of *Pauxite* (here state the mineral or minerals) (hereinafter and in the schedule referred to as the said minerals) situated lying and being in or under the lands which are referred to in Part I of the said schedule, together with the liberties, powers and privileges to be exercised or enjoyed in connection herewith which are mentioned in Part II of the said Schedule subject to the restrictions and conditions as to the exercise and enjoyment of such liberties, powers and privileges which are mentioned in Part III of the said Schedule EXCEPT and reserving out of this demise unto the State Government the liberties, powers and privileges mentioned in Part IV of the said Schedule TO HOLD the premises hereby granted and demised unto the lessee/lessees from the 2nd day

December 1978 for the term of 20 (Twenty) years thence next ensuing, YIELDING AND PAYING therefore unto the State Government the several rents and royalties mentioned in Part V of the said Schedule at the respective times therein specified subject to the provisions contained in Part VI of the said Schedule and the lessee/lessees hereby covenants and agrees with the State Government as in Part VIII of the said Schedule is expressed and the State Government hereby covenants with the lessee/lessees as in Part VII of the said Schedule as expressed AND it is hereby mutually agreed between the parties hereto as in Part IX of the said Schedule is expressed.

IN WITNESS WHEREOF these presents have been executed in manner hereunder appearing the day and year first above written.

The Schedule above referred to
In case of minerals included in the first Schedule of the Mines and Minerals (Regulation & Development) Act, 1957.

ub

ART III - RESTRICTIONS AND CONDITIONS AS TO THE EXERCISE OF THE LIBERTIES, POWERS AND PRIVILEGES IN PART II

1. No building or thing shall be erected set up or placed and no surface operations shall be carried on nor upon any public pleasure ground burning or burial ground or place held sacred by any class of persons or any house or village site public road or other place which the State Government may determine as public ground nor in such a manner as to injure or prejudicially affect any buildings works property or rights of other persons and no land shall be used for surface operations which is already occupied by persons other than the State Government for works or purposes not included in this lease. The lessee/lessees shall not also interface with any right of way, well or tank.

No building etc upon certain places.

2. Before using for surface operations any land which has not already been used for such operations, the lessee/lessees shall give to Deputy Commissioner/Collector of the District two calendar months previous notice in writing specifying the name or other description of the situation and the extent of the land proposed to be so used and the purpose for which the same is required and the said land shall not be so used if objection is issued by the Deputy Commissioner/Collector within two months after the receipt by him of such notice unless the objections so stated shall on reference to the State Government be annulled or waived.

Permission for surface operations in a land not already in use.

3. The lessee/lessees shall not without the express sanction of the Deputy Commissioner/Collector cut down or pull any timber or trees on the said lands but may without such sanction clear away or brushwood or undergrowth which interferes with any operations authorised by these presents. The Deputy Commissioner/Collector or the State Government may require the lessee/lessees to pay for any trees or timber felled and utilised by him/them at the rates specified by the Deputy Commissioner/Collector of the district.

To cut trees in unreserved lands.

4. Notwithstanding anything in this Schedule contained the lessee/lessees shall not enter upon any reserved forest included in the said lands without previous sanction in writing of the District Officer nor fell cut and use any timber or trees without obtaining the sanction in writing of that Officer nor otherwise than in accordance with such conditions as the State Government may prescribe.

To enter upon reserved forests.

5. The lessee/lessees shall not work or carry on or allow to be worked or carried on any mining operations at or to any point within a distance of 50 metres from any railway line except with the previous written permission of the Railway Administration concerned or from any reservoir, canal or other public works such as public roads and buildings or inhabited site except with the previous written permission of the Deputy Commissioner/Collector or any other officer authorised by the State Government in this behalf and otherwise than in accordance with such instructions, restrictions and conditions either general or special which may be attached to such permission. The said distance of 50 metres shall be measured in the case of railway reservoir or canal horizontally from the outer edge of the cutting as the case may be and in case of a building horizontally from the plumb thereof. In the case of village roads no working shall be carried on within a distance of 10 metres of the outer edge of the cutting except with the previous permission of the Deputy Commissioner/Collector or any other officer duly authorised by the State Government in this behalf and otherwise than in accordance with such directions, restrictions and additions, either general or special which may be attached to such permission.

No mining operations within 50 metres of public works etc.

Explanation - For the purposes of this clause the expression 'Railway Administration' shall have the same meaning as it is defined to have the Indian Railway Act, 1890, by section 3 of the section (4) of that Act. 'Public Road' mean a road which has been constructed by artificially surfaced as distinct from a track resulting from repeated use. Village road will include any track shown in the Revenue record as village road.

6. The lessee/lessees shall allow existing and future holders of Government licences or leases over any land which is comprised in or adjoins or is reached by the land held by the lessee/lessees reasonable facilities of access thereto.

Facilities for adjoining Government licences and leases.

7. Provided that no substantial hindrance or interference shall be caused by such holders of licences or leases to the operations of the lessee/lessees under these presents and fair compensation (as may be mutually agreed upon or in the event of disagreement as may be decided by the State Government) shall be made to the lessee/lessees for all loss or damage sustained by the lessee/lessees by reason of the exercise of this liberty.

PART IV - LIBERTIES POWERS AND PRIVILEGES RESERVED TO THE STATE GOVERNMENT

1. Liberty and power for the State Government or to any lessee or persons authorised by it in that behalf to enter into and upon the said lands and to search for win work dig get raise dress process convert and carry away minerals other than the said minerals and any other substances and for these purposes to sink drive make erect construct maintain and use such pits shafts inclines drifts levels and other lines waterways airways water courses drains reservoirs engines machinery plant buildings canals tramways railways roadways and other works and conveniences as may be deemed necessary for convenient.

To work other minerals.

PROVIDED THAT in the exercise of such liberty and power no substantial hindrance or interference shall be caused to or with the liberties powers and privileges of the lessee/lessees under these presents and that fair compensation (as may be mutually agreed upon or in the event of disagreement sustained by the lessee/lessees by reason or in consequence of the exercise of such liberty and power.

2. Liberty and power for the State Government or any lessee or person authorised by it in that behalf to enter into and upon the said lands and to make upon over or through the same any railways, tramways, roadways or pipelines for any purpose other than those mentioned in Part II of

To make railways and roads.

47

PART VII—THE COVENANTS OF THE LESSEE/LESSEES

1. The lessee/lessees shall pay the rent, water rate and royalties reserved by this lease at such times and in the manner provided in PARTS V & VI of these presents and shall also pay and discharge all taxes, rates, assessments and impositions whatsoever being in the nature of public demands which shall from time to time be charged, assessed or imposed by the authority of the Central and State Governments upon or in respect of the premises and works of the lessee/lessees in common with other premises and works of a like nature except demands for land revenues. Lessee to pay rents and royalties taxes, etc.

2. The lessee/lessees shall at his/their own expense erect and at all times maintain and keep in repair boundary marks and pillars according to the demarcation to be shown in the plan annexed to this lease. Such marks and pillars shall be sufficiently clear of the shrubs and other obstructions as to allow easy identification. To maintain and keep boundary marks in good order.

3. Unless the State Government for good cause permits otherwise, the lessee/lessees shall commence operation within one year from the date of execution of the lease and shall thereafter at all times during the continuance of this lease search for, win work and develop the said minerals without voluntary intermission in a skilful and workman-like manner and as prescribed under clause 12 hereinafter without doing or permitting to be done any unnecessary or avoidable damage to the surface of the said lands or the crops buildings, structures or other property thereon. For the purposes of this clause operations shall include the erection of machinery laying of a tramway or construction of a road in connection with the mine. To commence operations within year and work in a workman like manner.

4. The lessee/lessees shall make and pay such reasonable satisfaction and compensation as may be assessed by lawful authority in accordance with the law in force on the subject for all damage, injury or disturbance which may be done by him/them in exercise of the powers granted by this lease and shall indemnify and keep indemnified fully and completely the State Government against all claims which may be made by any person or persons in respect of any such damage, injury or disturbance and all costs and expenses in connection therewith. To indemnify Government against all claims.

5. The lessee/lessees shall during the subsistence of this lease well and sufficiently secure and keep open with timber or other durable means all pits, shafts and workings that may be made or used in the said lands and make and maintain sufficient fences to the satisfaction of the State Government round every such pit, shaft or working whether the same is abandoned or not and shall during the same period keep all workings in the said lands except such as may be abandoned accessible free from water and foul air as far as possible. To secure and keep in good condition pits, shafts, etc.

6. The lessee/lessees shall strengthen and support to the satisfaction of the Railway Administration concerned or the State Government, as the case may be, any part of the mine which in its opinion requires such strengthening or support for the safety of any railway, reservoir, canal road and any other public works or structures. To strengthen and support the mine to necessary extent.

7. The lessee/lessees shall allow any officer authorised by the Central Government or the State Government in that behalf to enter upon the premises including any building, excavation, or land comprised in the lease for the purpose of inspecting, examining surveying and making plans thereof sampling and collecting any data and the lessee/lessees shall with proper person employed by the lessee/lessees and acquainted with the mines and work effectually assist such officer, agents, servants and workmen in conducting every such inspection and shall afford them all facilities, information, connected with the working of the mines which they may reasonably require and also shall and will conform to and observe all orders and regulations which the Central and State Governments as the result of such inspection or otherwise may from time to time see fit to impose. To allow inspection of workings.

8. The lessee/lessees shall without delay send to the Deputy Commissioner/Collector a report of any accident causing death or serious bodily injury or serious injury to property or seriously affecting or endangering life or property which may occur in the course of the operations under this lease. To report accidents.

9. The lessee/lessees shall report to the State Government the discovery in the leased area of any mineral not specified in the lease within sixty days of such discovery along with full particulars of the nature and position of each such find. If any mineral not specified in the lease is discovered in the leased area, the lessee/lessees shall not win and dispose of such mineral unless such mineral is included in the lease or a separate lease is obtained therefor. To report discovery of other minerals.

10. The lessee/lessees shall at all times during the said term keep or cause to be kept at an office to be situated upon or near the said lands correct and intelligible books of accounts which shall contain accurate entries showing from time to time:— To keep records and accounts regarding production and employees, etc.

- (1) Quantity and quality of the said mineral/minerals realised from the said lands.
- (2) Quantity of the various qualities of ores beneficiated or converted (for example, coal converted into coke.)
- (3) Quantities of the various qualities of the said mineral/minerals sold and exported separately
- (4) Quantities of the various qualities of the said mineral/minerals otherwise disposed of and the manner and purpose of such disposal.
- (5) The prices and all other particulars of all sales of said mineral/minerals.
- (6) The number of persons employed in the mines or works or upon the said lands specifying nationality, qualifications and pay of the technical personnel.
- (7) Such other facts, particulars and circumstances as the Central or the State Government may from time to time require and shall also furnish free of charge to such officers and at such times as the Central and State Governments may appoint true and correct abstract of all or any such books of accounts and such information and returns to all

130

t

...into or make any arrangement, contract or understanding whereby the lessee/lessees shall be indirectly financed to a substantial extent by or under the control of any person or institution which is wholly or substantially controlled by the Government of India.

18. The lease shall not be controlled and the lessee/lessees shall not allow themselves to be controlled by any Trust, Syndicate, Corporation, Firm or person except with the written consent of the Central Government. The lessee/lessees shall not enter into or make any arrangement compact or understanding whereby the lessee/lessees will or may be directly or indirectly financed by or under the control of any person or institution which is wholly or substantially controlled by the Government of India.

Cishankal
Lessee

Sd/-
COLLECTOR
Palghat

Sd/-
Director
Palghat

LESSEE

19. Whenever the security deposit of Rs. 1,000/500 or any part thereof or any further sum or sums deposited with the State Government in compliance of the conditions of the lease or applied by the Central or State Government pursuant to the power hereinafter declared in that behalf the lessee/lessees shall deposit with the State Government such further sum as may be sufficient with the unappropriated part thereof to bring the amount in deposit with the State Government up to the sum of Rs. 1,000/500.

...to be financed or controlled by a Trust, Corporation firm or person.

20. The lessee/lessees shall at the expiration or sooner determination of the said term or any renewal thereof deliver up to the State Government all mines pits shafts inclines drifts levels waterways airways and other works now existing or hereafter to be sunk or made on or under the said lands except such as have been abandoned with the sanction of the State Government and in any way and fair course of working all engines machineries plants buildings structures other works and conveniences which at the commencement of the said term were upon or under the said lands and all such machinery set up by the lessee/lessees below ground which cannot be removed without causing injury to the mine or works under the said lands (except such of the same as may with the sanction of the State Government have become disused) and all buildings and structure of bricks or stone erected by the lessee/lessees above ground level in good repair order and condition and fit in all respects for the working of the said mines and the said minerals.

Delivery of workings in good order to State Government after determination of lease

21. (a) The State Government shall from time to time and all times during the said term have the right (to be exercised by notice in writing to the lessee/lessees) of pre-emption of the said minerals and all products thereof lying in or upon the said lands hereby conveyed or elsewhere under the control of the lessee/lessees and the lessee/lessees shall with all possible expedition deliver all minerals and all products thereof purchased by the State Government under the power conferred by this provision in the quantities and at the times in the manner and at the place specified in the notice exercising the said right.

Right of Pre-emption

(b) Should the right of pre-emption conferred by this present provision be exercised and a vessel chartered to carry the minerals and products thereof in pre-emption on behalf of the State Government on the Central Government be delayed on account of the port of loading the lessee/lessees shall pay the amount due for demurrage according to the terms of the charter party of such vessel unless the State Government shall be satisfied that the delay is due to causes beyond the control of the lessee/lessees.

(c) The price to be paid for all minerals or products of minerals in pre-emption by the State Government in exercise of the right hereby conferred shall be the fair market price prevailing at the time of pre-emption PROVIDED THAT in order to ascertain the said fair market price the lessee/lessees shall if required furnish to the State Government for its confidential information of the Government particulars of the quantities descriptions and prices of the said minerals or products thereof sold to other customers and of charters entered into for freight or carriage of the same and shall produce if such letters or officers as may be directed by the State Government original or authenticated copies of contracts and charter parties entered into for the sale or freight of such minerals or products.

(d) In the event of the existence of a state of war or emergency (of which existence the President of India shall be the sole judge and a notification to that effect in the Gazette of India shall be conclusive proof) the State Government with the consent of the Central Government shall from time to time and all times during the said term have the right (to be exercised by a notice in writing to the

50/10

Paragraph 9-A of Part VII of this Lease

The State Government may on an application made by the Lessee/Lessees permit him to surrender one or more minerals from his Lease which is for want of minerals on the ground that deposits of that mineral have since exhausted or depleted to such an extent that it is no longer possible to work the mineral economically subject to the condition that the Lessee/Lessees

(a) Makes an application for such surrender or minerals at least six months before the intended date of surrender and

(b) Given an undertaking that he will not cause any hindrance in the working of the mineral so surrendered by any other reasons who is subsequently granted a mining lease for the mineral

Sd/- Vishnugal

LESSEE

Sd/- Rameshjiwan

COLLECTOR

Balashah

the lease and terms

3. In cases of repeated breaches of covenants and agreements, notice has been given by the State Government in accordance with clauses (1) and (2) above and such penalty not exceeding twice the amount of annual dead rent specified in clause 2 part V.

4. Failure on the part of the lessee/lessees to fulfil any of the terms and conditions of this lease shall not give the Central or State Government any claim against the lessee/lessees or be deemed a breach of this lease, in so far as such failure is considered by the said Government to arise from force majeure, and if through force majeure the fulfilment by the lessee/lessees of any of the terms and conditions of this lease be delayed, the period of such delay shall be added to the period fixed by this lease. In this clause the expression "Force Majeure" means Act of God, war, insurrection, riot, civil commotion, strike, earthquake, tide, storm, tidal wave, flood, lightning, explosion, fire, earthquake and any other happening which the lessee/lessees could not reasonably prevent or control.

5. The lessee/lessees having first paid and discharged the rents, rates and royalties payable by virtue of these presents may at the expiration or sooner determination of the said term or within six calendar months thereafter (unless the lease be determined under clauses 1 and 2 of this Part and in that case at any time not less than three calendar months nor more than six calendar months after such determination) take down and remove for his [their] own benefit all or any engines, machinery, plant, buildings, structures, tramways, railways, and other works, erections and conveniences which may have been erected set up or placed by the lessee/lessees in or upon the said lands and which the lessee/lessees is/are not bound to deliver to the State Government under clause 20 of Part VII of this Schedule and which the State Government shall not desire to purchase.

6. If at the end of six calendar months after the expiration or sooner determination of the said term under the provision contained in Clause 4 of Part VIII of this Schedule become effective there shall remain in or upon the said land any engines, machinery, plant, buildings, structures, tramways and other works, erections and conveniences or other property which are not required by the lessee/lessees in connection with operations in any other lands held by him/them under the lease/leases or mining lease the same shall if not removed by the lessee/lessees within one calendar month after notice in writing requiring their removal has been given to the lessee/lessees by the State Government be deemed to become the property of the State Government and may be sold or disposed of in such manner as the State Government shall deem fit without liability to pay any compensation or to account to the lessee/lessees in respect thereof.

7. Every notice by these presents required to be given to the lessee/lessees shall be given in writing to such person resident on the said lands as the lessee/lessees may appoint for the purpose of receiving such notices and if there shall have been no such appointment then every such notice shall be sent to the lessee/lessees, by registered post addressed to the lessee/lessees at the address recorded in this lease or at such other address in India as the lessee/lessees may from time to time in writing to the State Government designate for the receipt of notices and every such service shall be deemed to be proper and valid service upon the lessee/lessees and shall not be quashed or challenged by him.

8. If in any event the orders of the State Government are revised, reviewed or cancelled by the Central Government in pursuance of proceedings under Chapter VII of the Mineral Concession Rules, 1960 the lessee/lessees shall not be entitled to compensation for any loss sustained by the lessee/lessees in exercise of the powers and privileges conferred upon him/them by these presents.

9. For the purpose of stamp duty the anticipation royalty from the demised land is Rs 4000.00 per year.

10. IN WITNESS WHEREOF these presents have been executed in the manner hereunder appearing the day and year first above written.

(1) Sd/- Vishnugal
(2) Sd/- Akbar Haddis Qureshi

Signed by Collector for and on behalf of the Government of India in the presence of

GCPB-151-SGCPB-22-4-63-5,000

Prof. C. S. J. ...

The Late Vishnugal Agency DMC Company Ltd. Bombay

PART-MAP

(261) (116)

Govt. Forest - Baihar Range

Sheet No. 136SW/1-112SE/2-112SE/4 & 136SW

(A) (3)

Tahsil - Baihar

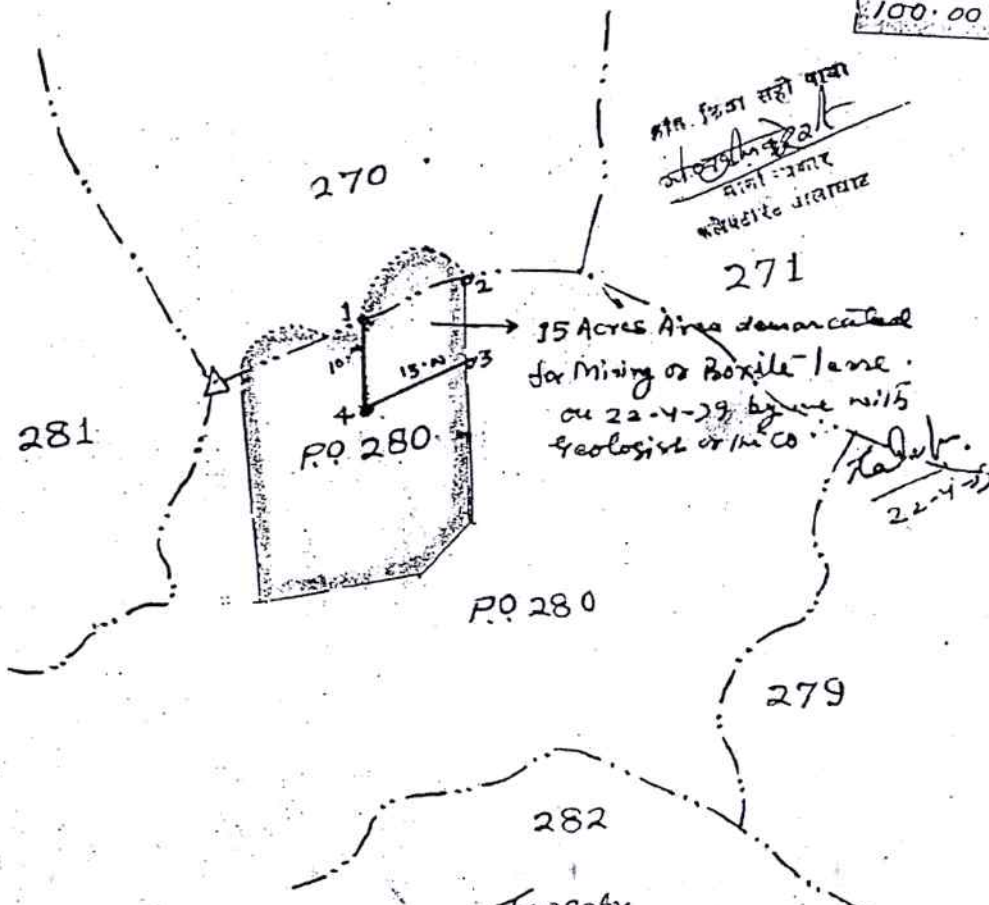
District - Balaghat

SCALE 4" = 1 MILE

An area 100.00 Acres granted under Mining Lease for Bauxite to M/s Dharamsi Moraji Chemical Co. Ltd. Bombay

100.00

N
S
W
E



True copy

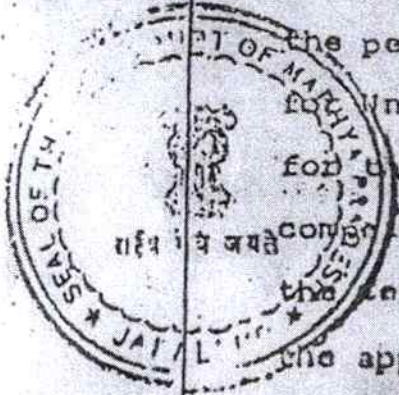
for Mishandel
LESSEE

for M.O. Collector
Balaghat

for Ramsajwan
Collector
Balaghat

आदेश पत्रक (पूर्वानुसंध)

आदेश का दिनांक तथा आदेश क्रमांक	दस्तावेज सहित आदेश	कार्यालयीन मामलों में हिन्दी रजिस्टार के अतिरिक्त आदेश
14.12.2000	<p>The petitioner, a registered Company has applied for renewal of mining lease vide Annexure P.3 to the competent authority of the State Government.</p> <p>The grievance of the petitioner is that the State Government has not forwarded the application to the appropriate authority in the Central Government and, therefore, the prayer of the petitioner has not been considered.</p> <p>Having heard Mr. Thakur, learned counsel for the petitioner, Mr. R.S. Patel, learned standing counsel for Union of India and Mr. P.D. Gupta, learned Dy. A.G. for the State Government, it is directed that the competent authority shall forward the application to the Central Government which shall finalise the application for grant of renewal of lease within three months from the date of receipt of the application.</p> <p>Needless to emphasise if the application is not in order the State Government may point out the defects to the petitioner which ^{and the same} shall be removed as directed by the competent authority.</p> <p>In course of hearing it was urged by Mr. Thakur</p>	



12f

आदेश पत्रक (पूर्वनिर्दिष्ट)

सर्वोच्च न्यायालय
के आदेश पत्रक

हस्ताक्षर सहित आदेश

कार्यालयीन मामलों में डिप्टी रजिस्ट्रार
के अंतिम आदेश

that during the subsistence of the lease the petitioner
 has excavated certain quantity of Bxite and hence
 he may be permitted to remove the same. The petitioner
 may approach the competent authority in the regard
 and it would be upon the said authority to pass
 appropriate orders in accordance with law.

With the aforesaid direction the writ petition
 stands disposed of.

Sd/- (Signature)
Judg

TRU
 MSB
 M.P. Pradesh
 LI-UP

Phadki Bauxite PROJECT

COST BENEFIT ANALYSIS

PARAMETER FOR EVALUATION OF LOSSES OF FOREST

Table B- Estimation of cost of forest diversion

S. No.	Parameter	Remark
1	Eco system services losses due to proposed forest diversion	Eco system services losses due to proposed forest diversion suggested by the forest classification report of proposed project . Cost of land 40.468 ha x Rs. 1228590= Rs. 497.19 Lacs Eco class III consists of tropical dry deciduous.
2	Loss of animal husbandry productivity including cost of fodder	As per cost of benefit guideline i.e. 10 % of NPV= Rs. 49.72 Lacs per ha.
3	Cost Human Resettlement	There is no human settlement due to proposed proposed SCHEME hence cost of human settlement is NIL.
4	Loss of public facility and administrative infrastructure (road, building schools, dispensaries, electric lines, railways etc.) on forest land if these facilities were diverted due to the project	There is no Loss of public facility and administrative infrastructure (road, building schools, dispensaries, electric lines, railways etc.) on forest land if these facilities were diverted due to the project. No cost has been added on this account.
5	Possession value of forest land diverted.	The possession value of forest land diverted is taken 30% of NPV = Rs. 149.16 lacs
6	Cost of suffering to outsees	Not Applicable
7	Habitat fragmentation cost	Forest land is being acquired for establishing solar power plant. There is no amount taken under this account.

8	Compensatory afforestation and soil and moisture conservation cost	The cost of Rs. 6 lac per ha taken for compensatory afforestation and soil and moisture conservation cost. Hence Amount will be 44 (inclusive of RDF area x Rs. 7 = 308 lacs
9	Total cost due to forest land diversion	Total cost due to forest land diversion will be Rs 497.19 + 49.72 + 149.16 + 308 = Rs. 1004.07 lacs

BENEFITS

S. No.	PARAMETER	COST
1	Increase in productivity attribute specified	This Project is conceived to produce Bauxite in Balaghat District. This mine was in operation for a period of 20 years (from the year 1978 to 1998) and a substantial quantity of Bauxite ore is still remaining in this mine.
2	Benefit to Economy	The main objective is to produce bauxite ore. Thus this will provide raw material to a number of industries.
3	Number of populations benefitted	A population of around 3200 will be benefitted directly or indirectly from this mine.
4	Employment potential	During operational stage direct employment to about 250 person upto 05 year and indirect employment to 2750 person shall be generated.
5	Cost of acquisition facility on non-forest land wherever feasible	No human commodity shall be affected due to construction of the project.
6	Loss of (a) Agriculture (b) Animal Husbandry production due to diversion	No loss of agriculture envisaged.
7	Cost of Rehabilitating and displacement	Not applicable. Based on survey it was found that there is no displacement and majority of construction activity/pipeline would have been done underground.
8	Cost of supply of free fuels to workers residing near forest area during period of construction	The labor camp will be facilitated with LPG facility and hence no tree cutting shall be done for fuel wood.
9	Total Benefit due to project	Estimated production from this mine will be around 6.50 lakh tonnes. This will generate revenue of about Rs. 2080 lakhs

भाग-2 प्रमाण पत्र

प्रमाणित किया जाता है कि प्रस्तावित वृक्षारोपण स्थल का मेरे द्वारा निरीक्षण किया गया है एवं निरीक्षण के समय उपरोक्तानुसार जानकारी सही पाई गयी है। क्षेत्र प्रस्तावित उपचार कार्य/वृक्षारोपण के योग्य है।

प्रोजेक्ट अनुमोदन हेतु अनुशंसा की जाती है।

वनपरिक्षेत्र अधिकारी
पश्चिम बेहर सा. परिक्षेत्र

निरीक्षण दिनांक 18/11/22

निरीक्षण दिनांक 18/11/2022

वनमण्डल अधिकारी
वनमण्डलाधिकारी
उत्तर बालाघाट वनमण्डल
बालाघाट

उपवनमण्डलाधिकारी
बैहर सा. उपवनमंडल

अनुमोदित

तकनीकी स्वीकृति आदेश क्रमांक

दिनांक / / द्वारा जारी की गई


मुख्य वनसंरक्षक
बालाघाट वन वृत्त
बालाघाट


वन मण्डलाधिकारी द्वारा गैर वनभूमि पर वृक्षारोपण की स्थल
उपयुक्तता प्रमाण पत्र


—00—


वन (संरक्षण) अधिनियम 1980 नियम 2003 के तहत मे. धरमसी मोरारजी केमिकल्स कम्पनी लिमिटेड मुम्बई द्वारा फंडकी मोहगांव बाक्सआईड उत्खनिपट्टा हेतु उत्तर (सा.) वनमण्डल बालाघाट के परिक्षेत्र पश्चिम बैहर क्षेत्रांतर्गत कक्ष क्र. 1491 रकबा 40.468 हेक्टे. वनभूमि व्यपवर्तन का आनलाईन प्रस्ताव प्रस्तुत किया गया है। प्रस्तुत प्रस्ताव में प्रमावित वनभूमि के बदले में परिक्षेत्र पश्चिम बैहर क्षेत्रांतर्गत ग्राम खुरसीटोला तह. परसवाड़ा प.ह.न. 8/23 खसरा क्रमांक 17/3, 18/2, 26/2, 25/2, 25/3, 6/3, 6/4, 6/5, 7/1 में से, 11/2, 11/3 एवं 31 का रकबा क्रमशः 4.856, 2.630, 3.238, 3.237, 2.023, 0.622, 1.214, 1.416, 0.404, 2.023, 0.809 एवं 5.018 कुल रकबा 27.490 हेक्टेयर एवं परिक्षेत्र उत्तर लामता क्षेत्रांतर्गत ग्राम डोरली तह. परसवाड़ा प.ह.न. 17 खसरा क्र. 15 एवं 16 रकबा क्रमशः 8.013 एवं 5.326 कुल 13.339 हेक्टे. इस प्रकार कुल रकबा 40.829 हेक्टेयर वृक्षारोपण हेतु प्रस्तावित निजी भूमि का आवेदक संस्थान के श्री सुनील जैन भूमिस्वामी व उनके अधिकारी/कर्मचारी एवं वन विभाग के अधिकारी/कर्मचारियों की उपस्थिति में मेरे द्वारा दिनांक 06.05.2017 को स्थल निरीक्षण किया गया, निरीक्षण के दौरान पाया गया कि उक्त प्रस्तावित निजी भूमि वृक्षारोपण हेतु उपयुक्त क्षेत्र है तथा कुछ भाग में प्राकृतिक रूप से उगे हुये मिश्रित प्रजाति के वृक्ष/पौधे एवं झाड़िया विद्यमान है।


स्थल निरीक्षण में उपस्थित अधिकारी/कर्मचारी


(अखिलेश मालवी)
वास्तु - कार्यकारी अधिकारी
मे. धरमसी मोरारजी केमिकल्स
कम्पनी लिमिटेड मुम्बई


(टी.एस. मराठी)
परिक्षेत्र अधिकारी
पश्चिम बैहर


(एस. के. यादव)
उप वनमण्डलाधिकारी
उकवा (सा.) उपवनमण्डल



(मधु वि. राज)
वनमण्डलाधिकारी
उत्तर (सा.) वनमण्डल
बालाघाट



(नरेश कोकोडिया)
परिक्षेत्र अधिकारी
उत्तर लामता


उपलब्ध कराई गई निजी भूमि अतिक्रमण मुक्त होने संबंधी प्रमाण पत्र


—00—


वन (संरक्षण) अधिनियम 1980 नियम 2003 के तहत में धरमसी मोरारजी केमिकल्स कम्पनी लिमिटेड मुम्बई द्वारा फंडकी मोहगांव बाक्ससाईड उत्खनिपट्टा हेतु उत्तर (सा.) वनमण्डल बालाघाट के वन परिक्षेत्र पश्चिम बैहर क्षेत्रांतर्गत कक्ष क्र. 1491 रकबा 40.468 हेक्टे. वनभूमि के बदले में वैकल्पिक वृक्षारोपण हेतु परिक्षेत्र पश्चिम बैहर अन्तर्गत प्रस्तावित निजी भूमि ग्राम खुरसीटोला प.ह.न. 8/23 खसरा क्रमांक 17/3, 18/2, 26/2, 25/2, 25/3, 6/3,6/4, 6/5, 7/1 में से, 11/2, 11/3 एवं 31 का रकबा क्रमशः 4.856, 2.630, 3.238, 3.237, 2.023, 0.622, 1.214, 1.416, 0.404, 2.023, 0.809 एवं 5.018 कुल रकबा 27.490 हेक्टेयर एवं परिक्षेत्र उत्तर लामता क्षेत्रांतर्गत ग्राम डोरली तह. परसवाड़ा प.ह.न. 17 खसरा क्र. 15 एवं 16 रकबा क्रमशः 8.013 एवं 5.326 कुल 13.339 हेक्टे. इस प्रकार कुल रकबा 40.829 हेक्टेयर निजी भूमि अतिक्रमण मुक्त है एवं प्रबंधन की दृष्टि से वैकल्पिक वृक्षारोपण हेतु उपयुक्त है।


(टी.एस. नन्दी)
परिक्षेत्र अधिकारी
पश्चिम बैहर


(नरेश काकाडिया)
परिक्षेत्र अधिकारी
उत्तर लामता


(एस. के. यादव)
उप वनमण्डलाधिकारी
बैहर (सा.) उपवनमण्डल


(एम.एस.श्रीवास्तव)
उप वनमण्डलाधिकारी
उकवा (सा.) उपवनमण्डल


(मधु वि.राज)
वनमण्डलाधिकारी
उत्तर (सा.) वनमण्डल
बालाघाट



आदेश द्वारा मुख्य वन संरक्षक
वनवृत्त, बालाघाट, मध्यप्रदेश - 481001

Email- cfbalaghat@mpforest.org, दूरभाष : 07632-241201 फ़ैक्स : 07632-240268

आदेश क्रमांक/व्यय/ 612

बालाघाट, दिनांक 13/12/2022

--: आदेश :-

मध्यप्रदेश शासन वित्त विभाग के पत्र क्रमांक/621/03 नियम/चार दिनांक 03.09.2003 (बुक ऑफ फाइनेंशियल पावर्स वाल्यूम-2) द्वारा प्रदत्त अधिकारों के अन्तर्गत एवं प्रधान मुख्य वनसंरक्षक (भू-प्रबंध) मध्यप्रदेश भोपाल के पत्र क्रमांक 1364 दिनांक 19.04.2022 द्वारा प्राप्त निर्देशानुसार एवं वन संरक्षण अधिनियम 1980 के तहत मेसर्स धरमसी मारारजी केमिकल्स कंपनी लि. मुम्बई द्वारा ओपन काष्ट पद्धति से बाकसाइड उत्खनन एवं विभिन्न निर्माण कार्य हेतु वनभूमि व्यपवर्तन का ऑनलाईन प्रस्ताव क्रमांक FP/MP/MIN/23750/2017 जिसमें उत्तर सामान्य वनमंडल बालाघाट अंतर्गत पश्चिम बैहर के ग्राम फण्डकी (मोहगांव) के वन कक्ष क्र. RF-1491 वनक्षेत्रान्तर्गत कुल रकबा 40.468 हेक्टेयर वनक्षेत्र प्रभावित होने के एवज में प्राप्त गैरवनभूमि रकबा 40.829 हेक्टेयर में से निर्देशानुसार उत्तर सामान्य वनमण्डल बालाघाट के पश्चिम बैहर परिक्षेत्र अंतर्गत कक्ष क्र. 1550 में विगड़े वनक्षेत्र में वृक्षारोपण योजना रकबा 3.468 हेक्टेयर में 11 वर्षीय (वर्ष 2022-23 से 2032-33 तक) क्षतिपूर्ति वैकल्पिक वृक्षारोपण योजना (असिंचित) की निम्नानुसार तकनीकी स्वीकृति प्रदान की जाती है।

कार्य का विवरण

अ. क्र	कार्य का नाम एवं स्थल	परिक्षेत्र का नाम	वनभूमि का विवरण			प्रोजेक्ट की कुल अनुमानित लागत (रु.में)
			कक्ष क्रमांक	ग्राम का नाम	कार्य का रकबा हेक्टेयर	
1	2	3	4	5	6	7
1	क्षतिपूर्ति वनीकरण योजना	पश्चिम बैहर	1550	बैहर-सिंगबाग	3.468	7558500

- कार्य का संपादन तकनीकी स्वीकृति के साथ संलग्न प्राक्कलन एवं मानचित्र में दर्शित तकनीकी मापदण्डों के अनुसार कराया जावे।
- उक्त रोपण हेतु स्थानीय प्रजातियों का चयन कर रोपण किया जावे।
- स्वीकृत प्रोजेक्ट रिपोर्ट राशि का व्यय स्वीकृत नामर्स, जाबदर एवं उपलब्ध बजट आवंटन तक सीमित रहेंगा। उपरोक्त कार्य के संपादन के पूर्व कार्य आयोजना में निहित प्रावधानों का भलीभांति अवलोकन किया जाये, किसी भी परिस्थिति में कार्य आयोजना से विचलन होने पर सक्षम अधिकारी की स्वीकृति के बगैर कार्य का संपादन न कराया जाये।

स्वीकृत पंजी पृष्ठ क्रमांक अ.क्र. इन्द्राज किया गया।

(ए.पी.एस.संगर) 12/12/2022
भा.व.से.

वनसंरक्षक

वनवृत्त बालाघाट म.प्र
बालाघाट, दिनांक 13-12-22

पृष्ठा. क्रमांक/व्यय/ 5708

प्रतिलिपि :- वनमंडलाधिकारी उत्तर सामान्य वनमंडल बालाघाट की ओर आपके पत्र क्रमांक/मा.धि.
/1547 दिनांक 07.10.2022 के संदर्भ में सूचनार्थ एवं आवश्यक कार्यवाही हेतु अग्रेषित।

वनसंरक्षक

वनवृत्त बालाघाट म.प्र
12-12-22

मध्यप्रदेश – शासन

वनविभाग

वैकल्पिक वृक्षारोपण

परियोजना का नाम	–	मेसर्स धरमसी मोरारजी केमिकल्स मुम्बई(महाराष्ट्र) द्वारा बालाघाट जिले के उत्तर सामान्य वनमंडल के पश्चिम बैहर सा. परिक्षेत्र के बीट मोहगांव वनकक्ष क्रमांक 1491 खनिज 40.468 हे. पर बॉक्साईड खनिज उत्खनन हेतु वन(संरक्षण) अधिनियम 1980 के तहत वनभूमि व्यापवर्तन के एवज में वनभूमि कक्ष क्र. 1550 रकबा 3.468 हे. पर वैकल्पिक वृक्षारोपण की योजना।
वैकल्पिक वृक्षारोपण वर्ष	–	2023–24
योजना की अवधि	–	2023–24 से 2033–34 तक
कक्ष क्रमांक	–	1550
वैकल्पिक वृक्षारोपण हेतु प्रस्तावित वनभूमि का क्षेत्र.	–	3.468 हेक्टेयर
प्रस्तावित रोपण स्थल रकबा	–	3.468 हेक्टेयर
बीट का नाम	–	बैहर
ग्रामवन समिति	–	ग्रा.व.स. सिंगबाग
परिक्षेत्र	–	पश्चिम बैहर (सा.) परिक्षेत्र
उपवनमंडल	–	बैहर (सा.) उपवनमंडल
वनमंडल	–	उत्तर (सा.) वनमंडल बालाघाट

वैकल्पिक वृक्षारोपण कार्य हेतु प्रोजेक्ट रिपोर्ट तैयार करने का प्रारूप

1. सामान्य विवरण

1. परियोजना का विवरण

वैकल्पिक वृक्षारोपण

(अ) परियोजना का नाम—

मेसर्स धरमसी मोरारजी केमिकल्स मुम्बई(महाराष्ट्र) द्वारा बालाघाट जिले के उत्तर सामान्य वनमंडल के पश्चिम बैहर सा. परिक्षेत्र के बीट मोहगांव वनकक्ष क्रमांक 1491 खनिज 40.468 हे. पर बॉक्ससाईड खनिज उत्खनन हेतु वन(संरक्षण) अधिनियम 1980 के तहत वनभूमि व्यापवर्तन के एवज में वनभूमि कक्ष क्र. 1550 रकबा 3.468 हे. पर वैकल्पिक वृक्षारोपण की योजना।

(ब) भारत सरकार का अनुमोदन

—

(स) प्रत्यावर्तित वन भूमि का विवरण

: उत्तर सा. वनमंडल के पश्चिम बैहर सा. परिक्षेत्र के बीट मोहगांव वनकक्ष क्रमांक 1491 खनिज 40.468 हे. पर बॉक्ससाईड खनिज उत्खनन हेतु वन संरक्षण अधि. 1980 के तहत वनभूमि पर।

2. जिला

: बालाघाट

3. वनमण्डल

: उत्तर बालाघाट

4. परिक्षेत्र

: वन परिक्षेत्र पश्चिम बैहर सा.

5. तहसील

: बैहर

6. विकास खण्ड

: बैहर

7. विधानसभा क्षेत्र

: बैहर

8. नगर परिषद

: बैहर

9. क्षेत्रीय परिक्षेत्र सहायक वृत

: बैहर भाग 2

10. क्षेत्रीय परिसर (बीट)

: बैहर

2. स्थल विशेष जानकारी

1. ग्राम वन समिति

: ग्राम वन समिति सिंगबाग

2. कक्ष क्रमांक

: 1550

3. कुल क्षेत्रफल (हेक्टेयर में)

: 3.468 हेक्टेयर वनभूमि

4. कार्यवृत्त : आर.डी.एफ. (RDF)
 5. उपचार श्रेणी/पातन श्रेणी : (VII रौंदाटोला)

6. उपचार इकाई/कूप कमांक ड्यू वर्ष

वर्ष	कूप क्र.
2021-22	VII रौंदाटोला

7. स्थल की परिक्षेत्र मुख्यालय से दूरी : 02 कि.मी.

8. कक्ष में पूर्व में किये गये वृक्षारोपण की जानकारी

वर्ष	योजना	क्षेत्रफल	वर्तमान स्थिति
	-	-	-

9. प्रस्तावित स्थल में पूर्व में किये गये वृक्षारोपण

नहीं

(ए) योजना

: -

(बी) वर्ष

: -

(सी) क्षेत्रफल

: -

(डी) प्रजाति

अनु.

प्रजाति

पौध संख्या

(इ) वृक्षारोपण असफलता का कारण

-

-

-

(एफ) वृक्षारोपण अपलेखन का विवरण

-

-

-

10. गठित समिति का प्रकार

: ग्राम वन समिति सिंगबाग

11. समिति का मुख्यालय

: सिंगबाग

12. समिति में सम्मिलित गांव

: सिंगबाग

13. समिति के अध्यक्ष का नाम

: श्री दिलीपसिंह सैयाम

14. परिसर रक्षक/वनरक्षक का नाम

: श्री अख्तर खान वनरक्षक

15. परिक्षेत्र सहायक का नाम

: श्री मनोज कुमार मरकाम वनपाल

16. समिति के सदस्यों की जानकारी

	लघु कृषक			सीमान्त कृषक			भूमिहीन			अन्य			योग		
	पु.	म.	योग	पु.	म.	योग	पु.	म.	योग	पु.	म.	योग	पु.	म.	योग
आदिवासी	1	1	2	2	3	5	1	0	1	0	0	0	4	4	8
हरिजन	7	9	16	11	17	28	4	6	10	0	0	0	22	32	54
पिछड़ा वर्ग	1	1	2	8	10	18	2	4	6	0	0	0	11	15	26
सामान्य	1	0	1	0	0	0	0	0	0	0	0	0	1	0	1
योग	10	11	21	21	30	51	7	10	17	0	0	0	38	51	89

3. उपचार हेतु प्रस्तावित क्षेत्र (क्षेत्र की भौगोलिक रचना)

(ए) टोपोग्राफी Topography	:	समतल
(बी) एस्पेक्ट Aspect	:	पूर्व से दक्षिण
(सी) ढलान Slope	:	दक्षिण से उत्तर
अ. पानी निकासी	:	दक्षिण से उत्तर
ब. भूक्षरण	:	सामान्य
(डी) चट्टानों का विवरण	:	अनुपस्थित
(ई) मिट्टी का प्रकार	:	भूरी एवं दोमट
(एफ) औसत वार्षिक वर्षा	:	200 cm
(जी) नरम मिट्टी का क्षेत्र (हेक्टे.)	:	3.468 हे०
(एच) कड़ी मिट्टी का क्षेत्र (हेक्टे.)	:	000 हे०
(आई) पथरीली मिट्टी	:	00.00 हे०

4. वन क्षेत्र का विवरण

(ए) वन का प्रकार एवं वनोपज का संक्षिप्त विवरण	:	मिश्रित वन- लेंडिया साजा, महुआ, साल
---	---	-------------------------------------

वृक्षों की जानकारी

प्रजाति	20 से.मी. तक की सीधी एवं स्थापित पौध	21 से.मी. से अधिक के वृक्ष
साल	10	7
साजा	5	10
महुआ	2	25
लेंडिया	33	58

- (बी) साईट क्वालिटी घनत्व : 0.4 से कम अंडरस्टाक
 (सी) पूर्ण वन वर्धन (Root stock development) का क्षेत्र : 3.468 हे.

टूठ एवं गोलाई की गणना

प्रजाति	20 सें.मी. तक की आडी-टेढ़ी पौध	21 से 30 सें.मी.	31 से 40 सें.मी.	41 से 50 सें.मी.	51 से 60 सें.मी.	61 से 90 सें.मी.	योग
साल	-	-	-	-	-	-	-
सजा	-	-	-	-	-	-	-
महुआ	-	-	-	-	-	-	-
लेडिया	-	-	-	-	-	-	-

- (डी) आंशिक वन वर्धन का क्षेत्र :
 (ई) आंशिक वृक्षारोपण योग्य क्षेत्र : 3.0468 hac
 (एफ) खरपतवार (मुख्यतः लेन्टाना) 03 हे0
 (जी) पूर्ण वृक्षारोपण योग्य क्षेत्र 3.468
 (एच) चारागाह वृक्षारोपण योग्य क्षेत्र निरंक
 (आई) विकृत बांस का क्षेत्र निरंक
 (जे) क्षेत्र जो पथरीला कटाव वाला एवं निरंक
 (के) प्राकृतिक रूप से रिक्त है (कार्य अयोग्य) निरंक

- (एल) जैविक दबाव :

प्रकार	जैविक दबाव		
	अत्याधिक	औसत	नगण्य
वन्य प्राणी	-	-	√
चराई	-	√	-
मानव	-	√	-

5. 1. योजना का उद्देश्य - वैकल्पिक वृक्षारोपण
 2. क्षेत्रफल - 5.018 हे0
 6. उपचार कार्यों का संक्षिप्त विवरण

कट बैक का क्षेत्र	000 हे०
वृक्षारोपण का क्षेत्र	3.468 हे०
भूसंरक्षण कार्य का क्षेत्र	—
लेन्टाना	03 हे०

7. रोपणी की नाम जहां पौधे तैयार किये जायेंगे — अनुसंधान विस्तार वृत्त सिवनी की रोपणी

8. रोपणी से रोपण स्थल की दूरी :

(ए) ट्रक/ट्रेक्टर	:	05 कि.मी.
(बी) सिर बोझ द्वारा	:	0.500 कि.मी.

9. सिंचाई का विवरण

(ए) जल स्रोत	:	है, तन्नौर नदी
(बी) वृक्षारोपण से दूरी	:	पूर्व दिशा में 60 मीटर वृक्षारोपण क्षेत्र से लगा
(सी) सिंचाई प्रकार	:	डिजल पम्प
(डी) बिजली उपलब्धता	:	है


10. प्रति हेक्टेयर पौधों की संख्या

(ए) प्रति हेक्टेयर सी.बी.ओ. प्राप्त होने वाले पौधों की प्रस्तावित संख्या	:	-
(बी) क्षेत्र में उपलब्ध वृक्षों की संख्या (20 सें.मी. से अधिक)	:	29
(सी) क्षेत्र में सीधे एवं स्थापित पौधे (20 सें.मी. गोलाई से कम)	:	14
(डी) रोपण से प्राप्त होने वाले प्रस्तावित पौधों की संख्या	:	1000

Total 1043

11. योजना की अवधि	:	11 वर्ष
12. 1. योजना पर होने वाला संभावित व्यय	:	7558500.00
(विस्तृत प्राक्कलन एवं उपचार मानचित्र पृथक से संलग्न है)		
2. प्रति हेक्टेयर व्यय	:	2179498.26

13. अन्य विवरण :


वन परिक्षेत्र अधिकारी
पश्चिम बैहर सा. परिक्षेत्र

प्रस्तावना :-

वैकल्पिक मिश्रित वृक्षारोपण वर्ष 2023-24 से 2034-34

1	वृक्षारोपण का नाम	मिश्रित वृक्षारोपण
2	वृक्षारोपण स्थल	बैहर-सिंगबाग
3	कक्ष क्रमांक	1550
4	कार्यक्षेत्र	वनभूमि प्रत्यावर्तन क्षेत्र मेसर्स धरमसी मोरारजी केमिकल्स मुम्बई(महाराष्ट्र)
5	समिति का नाम	ग्रामवन समिति सिंगबाग
6	बीट का नाम	बैहर
7	परिक्षेत्र सहायक वृत्त	बैहर भाग 2
8	परिक्षेत्र का नाम	पश्चिम बैहर सामान्य
9	वनमंडल का नाम	उत्तर बालाघाट सा. वनमंडल
10	उपवनमंडल	बैहर सामान्य
11	कार्यमद	वनभूमि प्रत्यावर्तन क्षेत्र मेसर्स धरमसी मोरारजी केमिकल्स मुम्बई(महाराष्ट्र)
12	वृक्षारोपण का उद्देश्य	कार्य का मुख्य उद्देश्य वनसंवर्धन अन्तर्गत स्थानीय समिति सदस्यों को रोजगार के अवसर प्रदान करना।
13	कार्य करने वाले अधिकारी/कर्मचारी का नाम	श्री कृष्णा मरावी प्रशिक्षु स.व.सं., प.अ. पश्चिम बैहर सा., श्री मनोज कुमार चौहान वनपाल प.स. बैहर भाग 2, श्री अख्तर खान व.र. बीट तुमड़ीभाट/बैहर

अनुशंसित

प्रस्तुतकर्ता

वनमंडलाधिकारी
उत्तर बालाघाट वनमंडल
उत्तर(सा0)वनमंडल बालाघाट

उपवनमंडलाधिकारी
बैहर (सा0)

वनपरिक्षेत्राधिकारी
पश्चिम बैहर (सा0)
परिक्षेत्र

सतिपूर्ति वृक्षारोपण हेतु आदर्श योजना (क्षेत्रफल- 3.468 हेक्टेयर)

वृक्षारोपण क्षेत्र का विवरण

रकबा

3.468

हेक्टेयर

(असिंचित)

क्षेत्र तैयारी वर्ष-योजना का प्रथम वर्ष
संख्या 1000 पौधे प्रति हेक्टेयर

425

क्र.	कार्य का विवरण	कार्य की मात्रा		दर प्रति ईकाई (मा.दि.)		कुल मानव दिवस	राशि
		मात्रा	ईकाई	मानव दिवस	ईकाई		
1	सर्वे एंव सीमांकन हे०	3.468	ha	0.45	प्रति हे०	2	663
2	पक्के मुनारो का निर्माण	4	मुनारा	16	मुनारा	64	27200
3	ट्रीटमेंट टाइप का क्षेत्र में सीमांकन (सामग्री सहित) हेक्ट.	3.468	ha	1.00	-	3	1474
4	क्षेत्र सफाई (हे०)	3.468	ha	4.00	प्रति हे०	14	5896
5	लेप्टाना उन्मूलन कार्य क्षेत्र की आवश्यकता अनुसार (मध्यम)	3	ha	12.50	प्रति हेक्ट	38	15938
6	वृक्षारोपण क्षेत्र का घेराव 1.8 मी. ऊंची, 75 mm X 75 mm की मेस साइज, 12 गेज घेनलिक फेंसिंग से करने पर, साथ ही सीमेंट के पोल 2.50 मी. के अंतराल पर लेने पर। इसके अतिरिक्त 6 मी/प्रति किलो की नुकीली तार की 03 लाईनों में भी लगाई जायेगी। सीमेंट पोल को 30 cm X 30 cm X 45 cm के गड्डों में 1:2:4 के सीमेंट कांक्रीट से भरा जायेगा।	1000		2.4	Rmt	2400	1020000
7	गड्डा खुदाई हेतु स्टकिंग एंव एलाइनमेंट	3468	गड्डे	2.5	प्रति हजार	12.5	3685
8	रोपण हेतु गड्डा खोदाई संख्या 45x45x45 cm.	3468	गड्डे	5	प्रति सैकड़ा	173.4	73695
9	गड्डों में मिट्टी बदलने हेतु क्य आयतन का 30 प्रतिशत	94.81	घ०मी०	1.5	प्रति घ०मी०	204	60439
10	गोबर खाद डालने हेतु क्य आयतन का 15 प्रतिशत	47.4	घ०मी०	3	प्रति घ०मी०	204	60439
11	उपजाऊ मिट्टी, स्थानीय मिट्टी एंव आर्गेनिक खाद का मिश्रण तैयार कर गड्डों में डालना	3468	गड्डे	1.5	100	52.02	22109
12	2 हट निर्माण		L.S.			70	29750
13	अन्य व्यय (निरीक्षण पथ, सूचना बोर्ड, पेंट, चूना आदि)					75	31875
	योग					3311	1353163
14	मू-जल संरक्षण कार्य 25 प्रतिशत	3.468	हे०	24.5	24.5 प्रति हे०	828	351828
	कुल योग					4139	1704991

योजना का द्वितीय वर्ष

(असिंचित)

467

क्र.	कार्य का विवरण	कार्य की मात्रा		दर प्रति ईकाई (मा.दि.)		कुल मानव	रिमार्क
		मात्रा	ईकाई	मानव दिवस	ईकाई		
	रोपणी कार्य						
1	प्रथम रोपण हेतु पौधा क्रय संख्या	3468		0.03546	10/प्रति पौधा	123	34680
	मृत पौधों को बदलने हेतु पौधा संख्या 20 प्रतिशत	693.6		0.03546	10/प्रति पौधा	25	6936
2	पौधों का परिवहन (संख्या)						
	ट्रक/ट्रैक्टर द्वारा	4162	पौधे	1.5	100	62.43	29155
3	सिर बोझ द्वारा 1 कि०मी०	4162	पौधे	0.4	प्रति सैकड़ा	16.648	7775
	लैंटाना मापिंग अप आपरेशन	5	हेक्टेयर	8	प्रति हेक्ट	40	
4	रोपण						
	45x45x45 cm.	3468	गड्डे	1.8	प्रति सैकड़ा	62.424	29152
5	प्रथम निंदाई						
	पौधों में	3468		1.25	100	43	20244
6	द्वितीय निंदाई						
	पौधों में	3468		1	100	35	16196
7	तृतीय निंदाई						
	पौधों में	3468		1	100	35	16196
8	खाद एवं कीटनाशक दवा डलवाई	3468		0.6	प्रति सैकड़ा	21	9717
9	आन्तरिक अग्नि सुरक्षा लाईन						
	6 मीटर चौड़ी	600	mtr	3.35	किमी	2	939
	3 मीटर चौड़ी	1400	mtr	2.25	किमी	3	1471
10	सुरक्षा 1 श्रमिक 9 माह		1x9			234	109278
11	उपलब्धता अनुसार सिंचाई	5000			Lumsum	350	163450
12	अन्य व्यय (कीटनाशक खाद आदि क्रय)					250	116750
योग:-						1302	561939

रोपित किये जाने वाले पौधों की जानकारी प्रजातिवार

क्र.	प्रजाति	पौधा संख्या
1	2	3
1	हरा	695
2	बीजा	695
3	साजा	695
4	बहेडा	695
5	अन्य	688
		3468

योजना का तृतीय वर्ष

(असिचित)

514

क्र.	कार्य का विवरण	कार्य की मात्रा		दर प्रति ईकाई (मा.दि.)		कुल मानव दिवस	रिमांक
		मात्रा	ईकाई	मानव दिवस	ईकाई		
1	रोपणी व्यय (10 प्रतिशत पौधों के पुनरोपण हेतु)	347		0.03546	10 रुपये प्रति पौधा	12	3470
2	पौधों का परिवहन (संख्या)						
	ट्रक/ट्रेक्टर द्वारा	347		1.5	100	5	2675
	सिर बोझ द्वारा 1 कि०मी०	347		0.4	प्रति सैकड़ा	1	71343
3	चेनलिक फेंसिंग मरम्मत कार्य (मीटर)	150				20	10280
4	प्रथम निंदाई						
	पौधों में	3468		1.25	100	43	22282
5	द्वितीय निंदाई						
	पौधों में	3468		1	100	35	17826
6	तृतीय निंदाई						
	पौधों में	3468		1	100	35	17826
7	खाद एवं कीटनाशक दवा डलवाई	3468		0.6	सैकड़ा	21	10695
8	आन्तरिक अग्नि सुरक्षा लाईन						
	6 मीटर चौड़ी	600	mtr	3.35	किमी	2	1033
	3 मीटर चौड़ी	1400	mtr	2.25	किमी	3	1619
9	सुरक्षा समिति द्वारा / 1 सुरक्षा श्रमिक		12 माह			360	185040
10	उपलब्धता अनुसार सिंचाई	3468	5000		Lumsum	300	154200
11	अन्य व्यय (कीटनाशक खाद आदि)					50	25700
योग:-						888	523989

क्र.	कार्य का विवरण	कार्य की मात्रा		दर प्रति इकाई (मा.दि.)		कुल मानव दिवस	रिमार्क
		मात्रा	इकाई	मानव दिवस	इकाई		
1	रोपणी व्यय (10 प्रतिशत पौधों के पुनरोपण हेतु)	347		0.03546	10 रुपये प्रति पौधा	12	3470
2	पौधों का परिवहन (संख्या)						
	ट्रक/ट्रैक्टर द्वारा	347		1.5	100	5	2941
	सिर बोझ द्वारा 1 कि०मी०	347		0.4	प्रति सैकडा	1	784
3	प्रथम निदाई						
	पौधा में	3468		1.25	100	43	24493
4	द्वितीय निदाई						
	पौधों में	3468		1	100	35	19594
5	खाद एव कीटनाशक दवा डलवाई	3468		0.6	सैकडा	21	11757
6	आन्तरिक अग्नि सुरक्षा लाईन						
	6 मीटर चौड़ी	600	mtr	3.35	किमी	2	1136
	3 मीटर चौड़ी	1400	mtr	2.25	किमी	3	1780
7	सुरक्षा समिति द्वारा / 1 सुरक्षा श्रमिक		12 माह			360	203400
8	उपलब्धता अनुसार सिंचाई		5000		Lumsum	300	169500
9	अन्य व्यय (कीटनाशक खाद आदि क्रय)					200	113000
योग:-						983	551855

क्षेत्र तैयारी वर्ष-योजना का पंचम वर्ष

(असिंचित)

621

क्र.	कार्य का विवरण	कार्य की मात्रा		दर प्रति इकाई (मा.दि.)		कुल मानव दिवस	रिमांक
		मात्रा	इकाई	मानव दिवस	इकाई		
1	चेनलिंग फॉसिंग मरम्मत कार्य (मीटर)	150	rmt			50	31050
2	प्रथम निंदाई						
	पौधों में	3468		1.25	100	43	26920
3	द्वितीय निंदाई						
	पौधों में	3468		1	100	35	21536
5	खाद एवं कीटनाशक दवा डलवाई	3468		0.6	सैकड़ा	21	12922
6	आन्तरिक अग्नि सुरक्षा लाईन						
	6 मीटर चौड़ी	600	mtr	3.35	किमी	2	1248
	3 मीटर चौड़ी	1400	mtr	2.25	किमी	3	1956
7	सुरक्षा समिति द्वारा/ 1 सुरक्षा श्रमिक		12 माह			360	223560
8	अन्य व्यय					100	62100
	योग-					614	381292

योजना का षष्ठम वर्ष

(असिंचित)

683

क्र.	कार्य का विवरण	कार्य की मात्रा		दर प्रति ईकाई (मा.		कुल मानव दिवस	रिमार्क
		मात्रा	इकाई	मानव	इकाई		
	आन्तरिक अग्नि सुरक्षा लाईन						
1	6 मीटर चौड़ी	600	mtr	3.35	किमी	2	1373
	3 मीटर चौड़ी	1400	mtr	2.25	किमी	3	2151
2	सुरक्षा समिति द्वारा / 1 सुरक्षा श्रमिक		12 माह			360	245880
3	अन्य व्यय					150	102450
	योग:-					515	351854

योजना का सप्तम वर्ष

(असिंचित)

751

क्र.	कार्य का विवरण	कार्य की मात्रा		दर प्रति ईकाई (मा.		कुल मानव दिवस	रिमार्क
		मात्रा	इकाई	मानव	इकाई		
	आन्तरिक अग्नि सुरक्षा लाईन						
1	6 मीटर चौड़ी	600	2000 mtr	3.35	किमी	2	1510
	3 मीटर चौड़ी	1400	6000 mtr	2.25	किमी	3	2366
2	सुरक्षा समिति द्वारा / 1 सुरक्षा श्रमिक		12 माह			360	270360
3	अन्य व्यय					150	112650
	योग:-					515	386886

योजना का अष्टम वर्ष

(असिंचित)

826

क्र.	कार्य का विवरण	कार्य की मात्रा		दर प्रति ईकाई (मा.)		कुल मानव	रिमार्क
		मात्रा	इकाई	मानव	इकाई		
	आन्तरिक अग्नि सुरक्षा लाईन						
1	6 मीटर चौड़ी	600	mtr	3.35	किमी	2	1660
	3 मीटर चौड़ी	1400	mtr	2.25	किमी	3	2602
2	सुरक्षा समिति द्वारा/ 1 सुरक्षा श्रमिक		12 माह			360	297360
3	अन्य व्यय					100	82600
	योग:-					465	384222

योजना का नवम वर्ष

(असिंचित)

909

क्र.	कार्य का विवरण	कार्य की मात्रा		दर प्रति ईकाई (मा.)		कुल मानव	रिमार्क
		मात्रा	इकाई	मानव	इकाई		
	आन्तरिक अग्नि सुरक्षा लाईन						
1	6 मीटर चौड़ी	600	mtr	3.35	किमी	2	1827
	3 मीटर चौड़ी	1400	mtr	2.25	किमी	3	2863
2	सुरक्षा समिति द्वारा/ 1 सुरक्षा श्रमिक		12 माह			360	327240
3	अन्य व्यय					100	90900
	योग:-					465	422830

योजना का दशम वर्ष

(असिंचित)

1000

क्र.	कार्य का विवरण	कार्य की मात्रा		दर प्रति ईकाई (मा.)		कुल मानव दिवस	रिमार्क
		मात्रा	इकाई	मानव दिवस	इकाई		
	आन्तरिक अग्नि सुरक्षा लाईन						
1	6 मीटर चौड़ी	600	mtr	3.35	किमी	2	2010
	3 मीटर चौड़ी	1400	mtr	2.25	किमी	3	3150
2	सुरक्षा समिति द्वारा/ 1 सुरक्षा श्रमिक		12 माह			360	360000
3	अन्य व्यय					100	100000
	योग:-					465	465160

योजना का ग्यारवा वर्ष

(असिंचित)

1100

क्र.	कार्य का विवरण	कार्य की मात्रा		दर प्रति ईकाई (मा.)		कुल मानव दिवस	रिमार्क
		मात्रा	इकाई	मानव दिवस	इकाई		
1	आन्तरिक अग्नि सुरक्षा लाईन						
	6 मीटर चौड़ी	600	mtr	3.35	किमी	2	2211
	3 मीटर चौड़ी	1400	mtr	2.25	किमी	3	3465
2	सुरक्षा समिति द्वारा/ 1 सुरक्षा श्रमिक		12 माह			360	396000
3	अन्य व्यय					100	110000
योग:-						465	511676

व्यय का गोशवारा		प्रति हे. व्यय
1	I - Year 2023-24	1704991
2	II - Year 2024-25	561939
3	III - Year 2025-26	523989
4	IV - Year 2026-27	551855
5	V - Year 2027-28	381292
6	VI - Year 2028-29	351854
7	VII -Year 2029-30	386886
8	VIII -Year 2030-31	384222
9	IX - Year 2031-32	422830
10	X - Year 2032-33	465160
11	XI - Year 2033-34	511676
Total:-		6246694

आस्थामूलक (JFM) कार्य 5%	312335
मानव संसाधन विकास कार्य 1 %	62467
मूल्यांकन एवं अनुश्रवण कार्य 4 %	249868
योग रू.	624670
पर्यवेक्षण शुल्क 10%	687136
महायोग	7558500

उपवनमंडलाधिकारी
बैहर (सा0) उपवनमंडल

वन परिक्षेत्र अधिकारी
पश्चिम बैहर (सा.) परिक्षेत्र

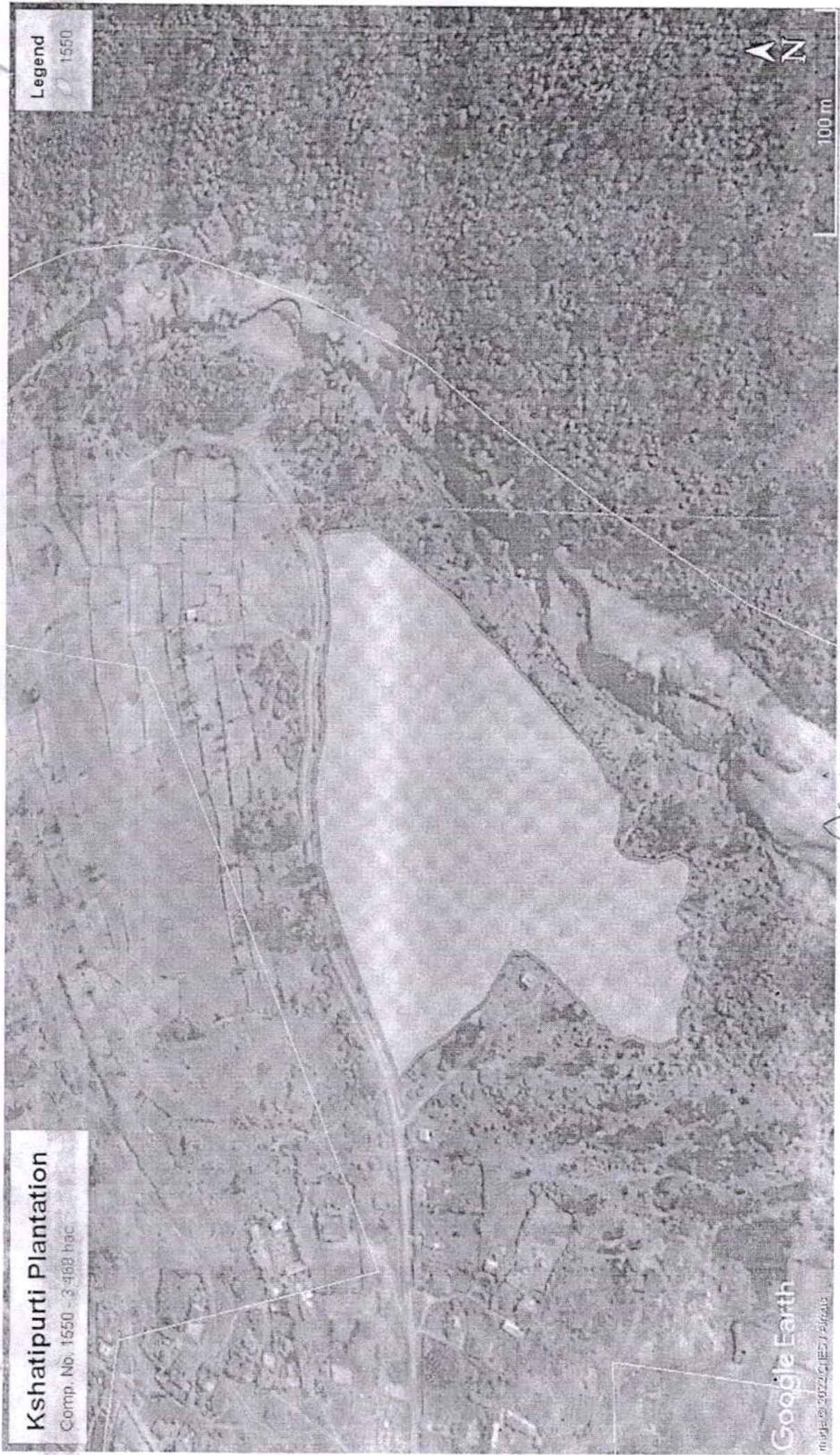
उत्तर (सा0) उपवनमंडल बालाघाट
बालाघाट

Kshatipurti Plantation

Comp. No. 1550 - 3458 hac

Legend

1550



Google Earth

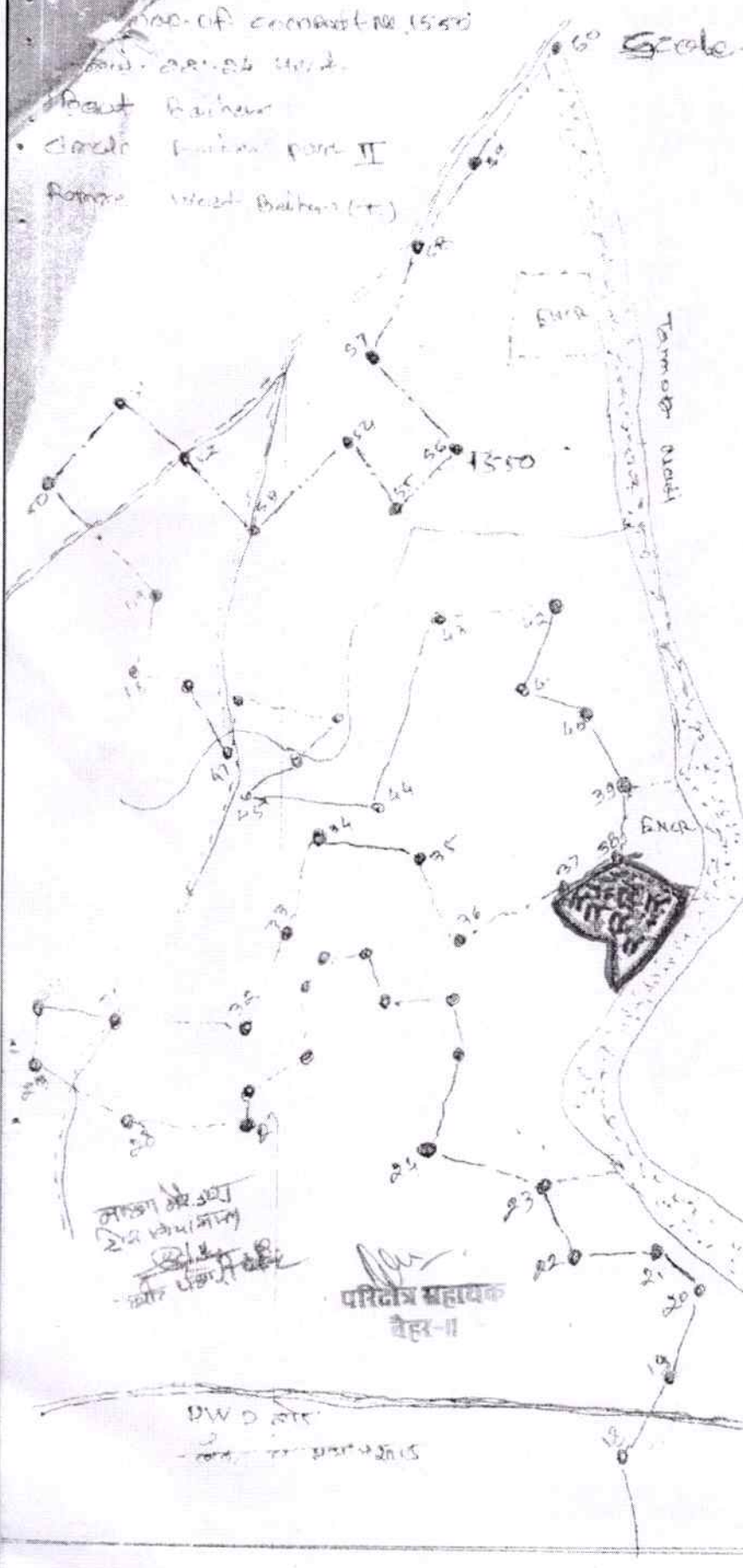
map © 2022 Google

100 m

Handwritten Signature
Range Officer
West Range Bahar(T)

Map of area 1550
 Scale - 1:12500

- About Bahar
- Circle Bahar part II
- Range West Bahar (T)



INDEX

No.	Reference	Symbol
1	Compact Body
2	Scattered Body	- - - - -
3	Road	— — — — —
4	River/Nala	~~~~~
5	सिंचना उपकरण	
6	सूचना संकेत	- - - - -
7	वेगल	
8	संकेत रेखा	— — — — —

महाराज गे. 1550
 202 वि. 1550
 1550

परिवेश सहायक
 वेहर-II

DW 0 1550
 1550

[Signature]
 Range Officer
 West Range Bahar(T)

गोपनीय नोटिफिकेशन

आपका पता: *...*

आपका पता: *...*

आपका पता: *...*

आपका पता: *...*

आपका पता: *...*

आपका पता: *...*

आपका पता: *...*

आपका पता: *...*

...

...

1. श्री-दिवाकर सिंह चौधरी (सहायक)
2. श्री-दीनदत्त शर्मा (अधीनस्थ)
3. श्री-अनवरत झा (सहायक)
4. श्री-श्रीकेश शर्मा (सहायक)
5. श्री-सुधीर-सिंह-शर्मा
6. श्री-अनवरत सिंह (अधीनस्थ)
7. श्री-दीनदत्त शर्मा
8. श्री-संजय शर्मा
9. श्री-रवि शर्मा
10. श्री-मणि मिश्रा (अधीनस्थ)
11. श्री-मणि शर्मा (अधीनस्थ)
12. श्री-सुभाषित सिंह शर्मा

ये सूची के अंतर्गत कार्य करने के लिए निर्धारित है।

आपको सूचित है कि उपरोक्त सूची के अंतर्गत कार्य करने के लिए निर्धारित है। आपका पता: *...*

...

...

...

...

...

...

आपका पता: *...*

आपका पता: *...*


आपका पता: *...*

आपका पता: *...*

आपका पता: *...*

क्षतिपूर्ति वृक्षारोपण कक्ष क्र. 1550 रकबा 3.468 हे.

अक्षांश	देशांश
1	2
N-22 ⁰ 06'49.44"	E-80 ⁰ 33'41.32"
N-22 ⁰ 06'48.35"	E-80 ⁰ 33'38.25"
N-22 ⁰ 06'53.10"	E-80 ⁰ 33'36.79"
N-22 ⁰ 06'54.96"	E-80 ⁰ 33'41.95"
N-22 ⁰ 06'55.05"	E-80 ⁰ 33'46.76"


Forest Range Officer
West Baihar (T) Range



कार्यालय

वनमण्डलाधिकारी उत्तर (सामान्य) वनमण्डल, बालाघाट म.प्र.

e-mail : dfotnbghat@mp.gov.in

Telephone No. : (07632) 247044

क्रमांक/तक.अ./ 1905
प्रति,

बालाघाट, दिनांक 10/11/2023

अपर प्रधान मुख्य वनसंरक्षक
(मू-प्रबंध)
वन भवन, लिंक रोड नं. 2,
तुलसी नगर भोपाल (म.प्र.)

विषय:- वनमण्डल उत्तर बालाघाट के वन परिक्षेत्र पश्चिम बैहर के ग्राम फण्डकी (मोहगांव) के वन कक्ष क्रमांक RF 1491 के रकबा 40.468 हेक्टेयर वनभूमि में ओपन कास्ट पद्धति से बॉक्साईड उत्खनन एवं विभिन्न कार्य हेतु मेसर्स धरमसी मोरारजी केमिकल्स कंपनी लिमिटेड मुम्बई का आनलाईन प्रस्ताव क्रमांक FP/MP/MIN/23750/2017

संदर्भ :- आपका पत्र क्रमांक/एफ-1/ FP/MP/MIN/23750/2017/4633 भोपाल, दिनांक 17.10.2023

—00—

निवेदन है, कि विषयांकित संदर्भित पत्र द्वारा चाही गई बिन्दुवार जानकारी निम्नानुसार तैयार कर प्रस्ताव के भाग-2 में अपलोड करते जानकारी हार्डकापी दो प्रतियों में आपकी ओर अवलोकनार्थ संलग्न सादर सम्प्रेषित है।

क्र	बिन्दु	प्रतिवेदन
1	The suitability certificate of the CA land issued by the concerned DFO has not been found attached and same needs submission.	प्रस्ताव के भाग-2 में अपलोड कर दी गई है एवं हार्डकापी दो प्रतियों में संलग्न है।
2	As reported earlier by DSS analysis approximately 1.2 ha. area in the Non Forest Land proposed for CA is covered by road, river and water bodies. However the State Govt. has not measured the actual area available for plantation on ground and has not provided the details of additional NFL required after deducting the area occupied by road, river and water-bodies from the CA land proposed.	प्रकरण में प्रस्तावित गैर वनभूमि 1.2 हेक्टेयर में विद्यमान सड़क, नदी और जल निकायों, से आच्छादित होने के कारण इसके एवज में शेष वृक्षों का रोपण कार्य (RDF) आर.डी.एफ. वन क्षेत्र वनकक्ष क्रमांक 1550 में रकबा 3.468 हेक्टेयर में प्रस्तावित किया गया, जिसकी वैकल्पिक वृक्षारोपण योजना तैयार की गई है। योजना प्रस्ताव के भाग-2 में अपलोड कर दी गई है एवं हार्डकापी दो प्रतियों में संलग्न है।
3	The State Govt. has not submitted the KML file of proposed Degraded Forest Land where the the balance plants will be planted as per Working plan prescriptions.	प्रस्ताव के भाग-2 में Degraded Forest Land की KML file अपलोड कर दी गई है। Time- 12:24 PM E-mail - apccflm@mp.gov.in dt- 10.11.23 KML File com. 1550 area. 3.468 Ha.

संलग्न :- उपरोक्तानुसार।

(अभिनव पल्लव)

भा.व.से.

वनमण्डलाधिकारी


उत्तर वनमण्डल (सामान्य) बालाघाट

बालाघाट

बालाघाट, दिनांक 10/11/2023

पृष्ठां. क्रमांक/तक.अ./ 1906
प्रतिलिपि :-

1. वन संरक्षक, बालाघाट वनवृत्त (म.प्र.) की ओर सूचनार्थ सादर सम्प्रेषित।
2. मेसर्स धरमसी मोरारजी केमिकल्स कम्पनी लिमिटेड मुम्बई (महाराष्ट्र) की ओर सूचनार्थ प्रेषित।



अपर प्रधान मुख्य वन संरक्षक (मू-प्रबंध)
मध्यप्रदेश, भोपाल

वनमण्डलाधिकारी
उत्तर वनमण्डल (सामान्य) बालाघाट
बालाघाट



Phones :2048881-2-3
GRAMS : DHARMAJAYA
TELEX : DMC 011 2646

THE DHARAMSI MORARJI CHEMICAL CO., LTD.

REGD. OFFICE : PROSPECT CHAMBERS, 317/21, Dr. D.N. ROAD, BOMBAY - 400 001 INDIA

दि. 10-01-2024

प्रति,

अपर प्रधान मुख्य वनसंरक्षक,
(कक्ष भू - प्रबंध),
वन भवन, लिंक रोड नं. 2,
भोपाल।

विषय:- वन मंडल उत्तर बालाघाट के वन परिक्षेत्र पश्चिम बैहर के ग्राम फण्डकी (मोहगांव) के वन कक्ष क्रमांक RF-1491 के रकबा 40.468 हे. वनभूमि बाक्साइट उत्खनन व विभिन्न निर्माण कार्य हेतु मेसर्स धरमजी मोरारजी केमिकल्स कम्पनी लि. मुम्बई को उपयोग पर देने बाबत (Online No. FP/MP/MIN/23750/2017)- regarding.

संदर्भ:- भारत सरकार, पर्यावरण वन एवं जलवायु परिवर्तन मंत्रालय, नई दिल्ली का पत्र क्र./ 8-10/2021-FC दिनांक 10/10/2023

—0—

विषयांकित परियोजना के संबंध में आपके द्वारा संदर्भित पत्र क्र./8-10/2017-FC दिनांक 10/10/2023 से 11 बिन्दुओं पर जानकारी चाही गई है। चाही गई जानकारी अनुसार बिन्दुवार जानकारी निम्नानुसार प्रस्तुत है:-

क्र.	चाही गई जानकारी	प्रस्तुत जानकारी
i	The State Govt. has not submitted the complete chronological history of the mining lease and reason behind closure of mine on dated 01.12.1998. Further, the State Govt. renewed the mine lease after the gap of 17 years. Therefore, the same needs clarification.	<p>इस खदान के लिये आवेदक तथा राज्य शासन के बीच 100 एकड़ वन भूमि के लिये दिनांक 02.12.1978 को करारनामा हुआ। यह करारनामा स्वीकृत दिनांक 20 वर्ष की अवधि के लिये किया गया था। वर्तमान समय में (खान एवं खनिज अधिनियम में नवकरण प्रक्रिया अनुसार प्रथम नवकरण 20 वर्ष एवं द्वितीय नवकरण 10 वर्ष कुल अवधि 50 वर्ष की व्यवस्था प्रचलित थी) करारनामा की प्रति परिशिष्ट-1 पर संलग्न है।</p> <p>जिला बालाघाट तहसील परसवाड (बैहर पुरानी) के ग्राम फण्डकी मोहगांव वन कक्ष क्रमांक 1491 (पुराना 280) में रकबा 100 एकड़ क्षेत्र पर बाक्साइट खनिज का खनिपट्टा दिनांक 02.12.1978 से 01.12.1998 तक स्वीकृत होकर अनुबंधित रहा। पट्टाधारी द्वारा दिनांक 19.11.1997 को निर्धारित समयवधि में खनिपट्टा समाप्ति से एक वर्ष पूर्व खनिपट्टे के नवकरण हेतु नियमानुसार आवेदन पत्र प्रस्तुत किया था। चूंकि स्वीकृत स्वीकृत खनिपट्टा वन संरक्षण अधिनियम, 1980 लागू होने से पूर्व स्वीकृत होकर अनुबंधित रहा है। वन संरक्षण अधिनियम लागू होने के कारण खनिज विभाग द्वारा अपने पत्र दिनांक 24.04.1998 से वन विभाग को नवकरण हेतु पत्र प्रेषित किया गया था। परन्तु खनिपट्टे के नवकरण आवेदन पत्र का निराकरण न होने के कारण आवेदक ने माननीय उच्च न्यायालय में याचिका क्रमांक</p>

328/1999 दायर की थी। जिस पर उच्च न्यायालय द्वारा दिनांक 14.12.2000 को आदेश पारित किये है जिसका आपरेटिव पार्ट निम्नानुसार है :-

“It is directed that the competent authority shall forward the application to the Central Government which shall finalise the application for grant of renewal of lease within three months from the date of receipt of the application.”

इस प्रकार माननीय उच्च न्यायालय द्वारा यह आदेश दिये थे कि तीन माह के भीतर आवेदक को नवकरण आवेदन पत्र भारत सरकार को भेजा जावे। यदि कोई कमियां हो तो उसकी पूर्ति आवेदक से करायी जावे। आवेदक द्वारा खनिपट्टे का नवकरण न होने तथा वन संरक्षण अधिनियम, 1980 लागू होने पर स्वीकृत खनिपट्टे का खनन कार्य बंद होने की स्थिति में 100.00 एकड़ क्षेत्र का डेडरेंट व सरफेसरंटे, ग्रामीण अवसंरचना राशि नियमित रूप से जमा की जाती रही। नवकरण आवेदन शासन के समक्ष विचाराधीन रहा अवर सचिव म.प्र. भासन खनिज साधन विभाग भोपाल पत्र क्रमांक एफ 19-5/2015/12-1 भोपाल दिनांक 12.03.2015 अनुसार खान एवं खनिज अधिनियम (विकास एवं विनियमन) सशोधन अध्यादेश की धारा 8-ए (6) में प्रावधानित है कि जहाँ खनिज का उपयोग केपटिव प्रयोजन में उसकी अवधि दिनांक 31.03.2030 तक के अलावा भिन्न प्रयोजन हेतु किया जाता है उसकी अवधि 31 मार्च 2020 तक अथवा विगत नवकरण की अवधि पूर्ण होने या मूल स्वीकृति से 50 वर्ष इन में से जो भी बाद में हो तक पट्टा शर्तो के पालन में किये जाने की स्थिति में मान्य किया जाता है। उक्त प्रावधानों/निर्देश के अनुक्रम में नवकरण आवेदन में किसी प्रकार की कमी न होने से धरमसी मोरारजी केमिकल्स कम्पनी लि. मुम्बई महाराष्ट्र को स्वीकृत खनिपट्टे की अवधि दिनांक 01.12.2028 तक विस्तारित कर दी गई है।

आदेश दिनांक 12.03.2015 के परिपेक्ष में खनिपट्टा की मूल अवधि से 50 वर्ष आगामी अवधि दिनांक 02.12.1998 से 01.12.2028 तक के लिये मूल खनिपट्टा की समयावधि का पूरक अनुबंध दिनांक 25.07.2015 किया गया।

यह खदान वर्तमान में वर्ष 1998 के बाद से ही बंद है।


ii	The wildlife management plan has been prepared for a period of 5 years whereas the period of forest land diversion is mentioned as 13 year as per online application. The life of mine is not clear because the user agency has still not uploaded legible copies of approved mine plan. In this backdrop, the State Govt. shall review the wildlife life management plan period keeping in view the life of mine.	वर्ष 2015 में नया MMDR एक्ट प्रभावशील होने के पश्चात राज्य शासन द्वारा इसकी खदान की लीज अवधि मूल दिनांक से 50 वर्ष की मान्य करते हुये इस वर्ष 2028 तक विस्तारीकरण किया है। तत्समय खदान की अवधि 13 वर्ष शेष थी। अतः प्रस्ताव में भाग-1 में स्वीकृति की अवधि 13 वर्ष चाही गई थी। वर्तमान में विस्तारीकरण की प्रक्रिया में लगभग 8 वर्ष व्यतीत हो चुके हैं। खदान की अवधि अब 5 वर्ष की ही शेष है। प्रस्ताव में वन्यप्राणी प्रबंधन योजना 5 वर्ष की है जो लीज अवधि के समतुल्य है। अतः वन्यप्राणी प्रबंधन योजना में किसी प्रकार के परिवर्तन की आवश्यकता प्रतीत नहीं होती है।
iii	The Ministry vide letter No. 5-3/2011-FC (Vol-I) dated 06.01.2022 has revised the NPV rates. Therefore, the cost benefit analysis needs to be revised keeping in view of revised NPV rates and same needs submission as per the prescribed format given in the Handbook of Guidelines issued by the Ministry vide letter dated 28.03.2019.	भारत सरकार द्वारा दिनांक 06.01.2022 में संशोधित नेट प्रजेंट वैल्यू की दरों के अनुसार कास्ट-बेनेफिट एनालिसिस कर लिया गया है, जो परिशिष्ट-3 में संलग्न है।
iv	The copy of the revenue papers of the Non-forest land for Compensatory Afforestation (Form P-II) as submitted are not legible and same needs submission.	प्रस्ताव में क्षतिपूर्ति वनीकरण के लिये उपलब्ध कराई जा रही गैर वनभूमि आवेदक के नाम पर है जिसकी फार्म पी-11 की प्रति पोर्टल पर अपलोड है। राजस्व विभाग द्वारा पोर्टल पर भूमि स्वामियों के नाम दर्ज किये जाते हैं जो फार्म पी-11 में रहते हैं। प्रकरण में गैर वनभूमि आवेदक संस्था के प्रतिनिधि के नाम है जिसे सैद्धान्तिक स्वीकृति के उपरांत राजस्व अभिलेखों में वन विभाग के नाम हस्तांतरित कर इसे संरक्षित वन घोषित करने की कार्यवाही औपचारिक स्वीकृति के पूर्व कर ली जायेगी।
v	The suitability certificate of the CA land issued by the concerned DFO has not been found attached and same needs submission.	वन विभाग से संबंधित है।
vi	The user agency has still not uploaded legible copy of approved mining plan in online Part-I and same needs to be uploaded.	आई.बी.एम. (भारतीय खान ब्यूरो) द्वारा माईनिंग प्लान का अनुमोदन प्रदान किया जाता है, जिसकी अवधि पाँच वर्ष की होती है। कार्य प्रारम्भ होने के उपरांत द्वितीय पाँच वर्षों के लिये माईनिंग स्कीम जिसे आई.बी.एम. द्वारा वर्ष 2020 में आर.एम.पी. (रिव्यू ऑफ माईनिंग प्लान) पढ़ा एवं रखा जाने लगा।

		<p>आवेदक संस्था द्वारा अनुमोदित खनिपट्टा का प्रथम पॉच वर्षों हेतु, वर्ष 2013 से 2018 तक का माईनिंग प्लान अनुमोदन प्राप्त किया गया। वर्ष 2018 से 2023 तक की अवधि हेतु माईनिंग स्कीम का अनुमोदन प्राप्त किया। वर्तमान में 2023 से 2028 अवधि हेतु आर.एम.पी. (रिव्यू ऑफ माईनिंग प्लान) कार्य में जमा किया जा चुका है। चूंकि कार्य प्रारम्भ न होने के कारण आर.एम.पी. (रिव्यू ऑफ माईनिंग प्लान) आईबीएम में अनुमोदन हेतु जमा किया जा चुका है क्योंकि कार्य प्रारम्भ न होने के कारण पूर्व वृत्त ही है। प्लान प्राप्त होते ही उसकी प्रति पृथक से प्रस्तुत कर दी जावेगी।</p>
vii	<p>The copy of the approval of mining plan uploaded in Part-I revealed that the Mining plan including progressive mine closure plan was valid till 31.03.2023. This needs clarification.</p>	<p>उपरोक्त बिन्दु विवरण के अनुसार माईनिंग प्लान को अनुमोदन की कार्यवाही प्रत्येक 5 वर्ष में की जाना होती है। खदान विस्तारीकरण के लिये आवेदन प्रस्तुत कर दिया गया है। IBM से नवीनीकृत माईनिंग प्लान की प्रति प्राप्त होते ही इसे पृथक से प्रस्तुत कर दिया जायेगा।</p>
viii	<p>As per DSS analysis, it has been reported that the user agency has still not uploaded the correct KML file of proposed forest land for diversion in the online part-I form on the PARIVESH as the total area of KML file uploaded is found to be 41.02 ha instead of 40.468 ha proposed diversion. Moreover, the user agency has not uploaded the KML file of proposed forest land for diversion as per the proposed component wise details and same needs submission.</p>	<p>पोर्टल पर अपलोड की गई KML file तथा आपके द्वारा अवगत कराई गई KML file में मात्र 1.3 प्रतिशत का अंतर है जो मान्य योग्य है। क्षेत्रीय अधिकारियों द्वारा भी स्थल निरीक्षण में प्रभावित वनभूमि का रकबा 40.468 हेक्टेयर होना ही अवगत कराया है।</p>
ix	<p>As reported earlier by DSS analysis approximately 1.2 ha area in the Non Forest Land proposed for CA is covered by road, river and water-bodies. However the State Govt. has not measured the actual area available for plantation on ground and has not provided the details of additional NFL required after deducting the area occupied by road, river and water-bodies from the CA land proposed.</p>	<p>वन विभाग से संबंधित है।</p>
x	<p>The State Govt. has not submitted the KML file of proposed Degraded Forest Land where the balance plants will be planted as per Working Plan prescriptions.</p>	<p>वन विभाग से संबंधित है।</p>

xi	<p>It has been informed that the user agency i.e. M/s Dharamji Morarji Chemical Company Limited filed a petition application in the Hon'ble High Court of Madhya Pradesh vide petition No.328/1999 and the Hon'ble High Court directed Madhya Pradesh Govt. for renewal of mining lease. In this regard, the State Govt. shall submit the details of the said court case along with its present status.</p>	<p>आवेदक संस्था द्वारा माननीय उच्च न्यायालय में यह प्रकरण दर्ज किया था कि उनकी खदान का नवीनीकरण किया जाये।</p> <p>प्रकरण में माननीय उच्च न्यायालय ने खदान के नवीनीकरण के संबंध में निम्नानुसार आदेश दिया था :-</p> <p>"It is directed that the competent authority shall forward the application to the Central Government which shall finalise the application for grant of renewal of lease within three months from the date of receipt of the application.</p> <p>Needless to emphasise if the application is not in order the State Government may point out the defects to the petitioner and the same shall be removed as directed by the competent authority.</p> <p>In course of hearing it was urged by Mr. Thakur that during the subsistence of the lease the petitioner has excavated certain quantity of Bauxite and hence he may permitted to remove the same. The petitioner may approach the competent authority in this regard and it would be upon the said authority to pass appropriate orders in accordance with law."</p> <p>इस प्रकार माननीय न्यायालय में अब कोई कार्यवाही शेष नहीं है। माननीय न्यायालय के निर्णय दिनांक 14.12.2000 की प्रति संलग्न है।</p>
----	---	---

अतः प्रकरण में सैद्धांतिक अनुमति प्रदान करने का अनुरोध है।
संलग्न:- उपरोक्तानुसार।

(वास्ते मेसर्स धरमजी मोरारजी केमिकल्स
कम्पनी लिमिटेड, मुम्बई)





Phones 2048881-2-3
GRAMS : DHARMAJAYA
TELEX : DMC 011 2646

THE DHARAMSI MORARJI CHEMICAL CO., LTD.

REGD. OFFICE : PROSPECT CHAMBERS, 317/21, Dr. D.N. ROAD, BOMBAY - 400 001 INDIA


Phadki Bauxite PROJECT

Cast Benefit Analysis:-

Cost Benefit Analysis:-

- 01) Total Benefit Due To Project Rs. 2080 Lakhs
- 02) Total Annual cost (Expenditure) Rs. 1004.07 Lakhs
- 03) Benefit Cost Ratio = 1:2.07

Executive Officer


For - DMCC Ltd. Mumbai (M.H.)