

कार्यालय वनमण्डल अधिकारी, दक्षिण सागर, वनमण्डल (म.प्र.)

E-mail – dfotssagar@mp.gov.in Phone No. 07582-236215

क्रमांक/मा.वि/06/2017/
प्रति,

235

सागर, दिनांक

14-2-2017

मुख्य वन संरक्षक,
सागर वृत्त सागर

विषय :- सागर जिले के अंतर्गत गौरझामर से देवरी 33 के.व्ही. गौरझामर से देवरी विद्युत पारेषण लाईन निर्माण हेतु रकवा 2.070 हे. वनभूमि आवेदक संस्थान को उपयोग पर देने बावत्।

- संदर्भ :-
1. अपर प्रधान मुख्य वन संरक्षक कक्ष (भू-प्रबंध) सतपुड़ा भवन भोपाल म.प्र. का पत्र क्रमांक/एफ-4/2015/10-11/842 दिनांक 20.04.2016 एवं पत्र क्रमांक/2613 दिनांक 02.12.2016
 2. आपका पत्र क्रमांक/मा.वि./2254 दिनांक 23.04.2016 एवं पत्र क्रमांक/6489 दिनांक 06.12.2016
 3. कार्यालयीन पत्र क्रमांक/मा.वि./62-63 दिनांक 15.01.2016 एवं पत्र क्रमांक/1121 दिनांक 03.08.2016 एवं पत्र क्रमांक/153 दिनांक 16.01.2017 एवं पत्र क्रमांक/327 दिनांक 31.01.2017
 4. अधीक्षण अभियंता म.प्र.पू.क्षे.वि.वि.कं लिमि.सागर का पत्र क्रमांक/876 दिनांक 16.05.2016 एवं पत्र क्रमांक/5714 दिनांक 12.01.2017
 5. भारत सरकार पर्यावरण वन एवं जलवायु परिवर्तन मंत्रालय क्षेत्रीय कार्यालय भोपाल का पत्र क्रमांक/406 दिनांक 23.11.2016
 6. वन परिक्षेत्र अधिकारी गौरझामर का पत्र क्रमांक/191 दिनांक 27.01.2017 एवं पत्र क्रमांक/197 दिनांक 02.02.2017

—“—

उपरोक्त विषयांकित में वरिष्ठ के संदर्भित पत्र में दिये गये निर्देशानुसार 33 के.व्ही. विद्युत पारेषण लाईन गौरझामर से देवरी के बीच में प्रभावित वन भूमि रकवा 2.070 हे. वन भूमि के बदले दुगने बिगडे वन क्षेत्र वन कक्ष क्रमांक पी.एफ. 962 में प्रस्तावित वैकल्पिक वृक्षारोपण हेतु रकवा 4.140 हे. का GPS Reading एवं Geo Map परिक्षेत्र अधिकारी गौरझामर से प्राप्त की जाकर आगामी कार्यवाही हेतु संलग्न प्रेषित हैं।

संलग्न :- प.अ. गौरझामर के संदर्भित पत्र क्रमांक/197 दिनांक 02.02.2017 मूलतः

पत्र क्रमांक/मा.वि./06/2017/
प्रतिलिपि : 236

1. वन परिक्षेत्र अधिकारी गौरझामर/उप वनमंडल अधिकारी देवरी को सूचनार्थ एवं आवश्यक कार्यवाही हेतु अग्रेषित।
2. अधीक्षण अभियंता, म.प्र.पू.क्षे.वि.वि.कं लिमि. सागर को उनके संदर्भित पत्र के तारतम्य में सूचनार्थ एवं आवश्यक कार्यवाही हेतु अग्रेषित।

वनमंडल अधिकारी
दक्षिण सागर (सा.) वनमंडल
सागर, दिनांक

14-02-2017

वनमंडल अधिकारी
दक्षिण सागर (सा.) वनमंडल

कार्यालय वन परिक्षेत्र अधिकारी परिक्षेत्र गौरझामर सागर

क्रमांक / मा.चि. / 197

सागर, दिनांक 2/2/17

प्रति,

वन मंडल अधिकारी,
दक्षिण सागर।

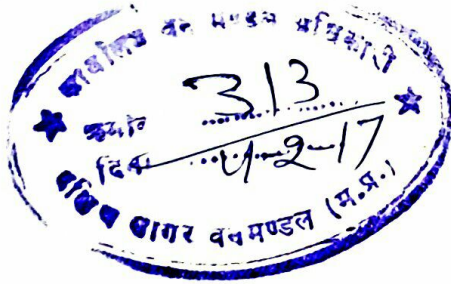
विषय:- सागर जिले के अंतर्गत 33 के.व्ही. गौरझामर से देवरी विद्युत पारिषण लाईन निर्माण हेतु रकवा 2.070 हे. वनभूमि आवेदक संस्थान को उपयोग पर देने बावत्।

संदर्भ:- आपका पृ.पत्र क्रमांक / 327 दिनांक 31/01/2017

---000---

विषयांकित में निवेदन है कि, आपके संदर्भित पत्र के निर्देशों के पालन में 33 के.व्ही. गौरझामर से देवरी विद्युत पारिषण लाईन निर्माण में प्रभावित 2.070 हेक्ट. वनभूमि के बदले में वृक्षारोपण हेतु परिक्षेत्र गौरझामर के वनकक्ष क्रमांक 962 में प्रस्तावित 4.140 हेक्ट. दुगने बिगड़े वनक्षेत्र की वास्तविक GPS Reading एवं Geo Map आगामी कार्यवाही हेतु संलग्न प्रेषित है।

संलग्न:- उपरोक्तानुसार।



वन परिक्षेत्र अधिकारी
परिक्षेत्र गौरझामर

78°58'0"E

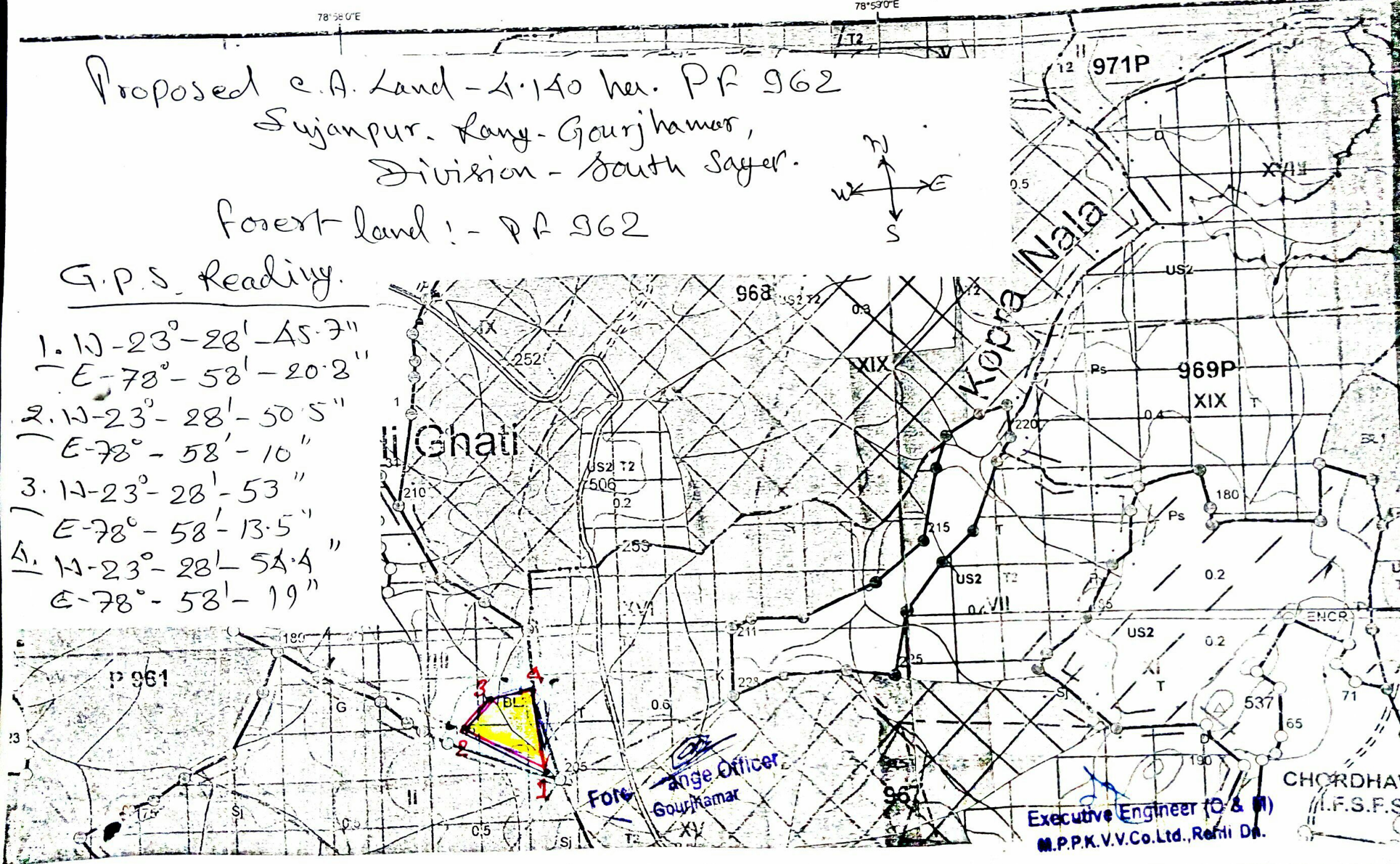
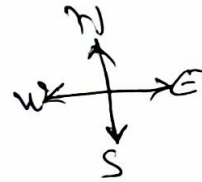
78°59'0"E

Proposed e.A. Land - 4.140 ha. PR 962
Sujanpur. Rang-Gourjhamar,
Division - South Sayer.

Forest land :- PR 962

G.P.S. Reading.

- 1. N-23°-28'-45.7"
- E-78°-58'-20.2"
- 2. N-23°-28'-50.5"
- E-78°-58'-10"
- 3. N-23°-28'-53"
- E-78°-58'-13.5"
- 4. N-23°-28'-54.4"
- E-78°-58'-19"



Fore Range Officer
Gourjhamar

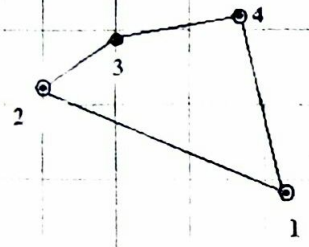
Executive Engineer (O & M)
M.P.P.K.V.V.Co.Ltd., Ranti Dn.

CHORDHA
I.F.S.F.S.

78°58'00" 78°58'15" 78°58'30" 78°58'45" 78°59'00"


Geo Map of Proposed 4.140 ha. double degraded forest land PF 962 Sujapur Range Gourjhamar Division South Sagar

GPS co-ordinations Points of Proposed 4.140 ha. double degraded forest land PF 962 Sujapur Range Gourjhamar Division South Sagar



Fore Range Officer
Gourjhamar

1	23° 28' 45.7"	78° 58' 20.8"
2	23° 28' 50.5"	78° 58' 10"
3	23° 28' 53"	78° 58' 13.5"
4	23° 28' 54.4"	78° 58' 19"



23°29'00"
23°28'45"
23°28'30"
23°28'15"
23°28'00"

Executive Engineer (D & M)
M.P.K.V.V.Co.Ltd., Rewli Dist.