



11 कार्यालय प्रभागीय वनाधिकारी, बद्रीनाथ वन प्रभाग, गोपेश्वर 11

E-Mail:- dfo_badrinath_uta@yahoo.co.in Phone No :- 01372-252175

पत्रांक: 1897

/ 12-1

दिनांक, गोपेश्वर, अक्टूबर

14 /2022

सेवा में,

वन संरक्षक,
गढ़वाल वृत्त, उत्तराखण्ड, पौड़ी।

विषय:- जनपद चमोली में अन्तर्गत राज्य योजना के अन्तर्गत डिम्बर-सुमल्टा मोटर मार्ग के किमी 0.06 से ग्राम कोलाडुंग्री तक मोटर मोटर मार्ग के निर्माण हेतु 0.861 है 0 वन भूमि का गैर वानिकी कार्य हेतु लोक निर्माण विभाग को प्रत्यावर्तन। (online no. FP/UK/Road/146204/2021)

संदर्भ:- आपकी पत्र सं 722/12-1 दिनांक 16.09.2022.

महोदय,


उपरोक्त संदर्भित पत्र के क्रम में अवगत कराना है कि विषयांकित प्रकरण में बिन्दु सं 1 व बिन्दु सं 03 के सम्बन्ध में चाही गयी आख्या निम्नानुसार प्रेषित है:-

क्र० सं०	वन संरक्षक द्वारा चाही गयी सूचना	आख्या
1-	The reply submitted by state Govt. of this office EDS dat 30-03-2022 is not found satisfactory. State Govt. is requested to submit the path distance of the nearst existing motor road to the starting point of village.	कर्णप्रयाग नैनीसैण मोटर मार्ग (मुख्य जिला मार्ग) से ग्राम कोलाडुंग्री की पैदल दूरी लगभग 1.232 किमी 0 है।
3-	बिन्दु सं 03 के उत्तर में हरियाली घनत्व 0.3 अंकित किया गया है इस सम्बन्ध में स्थिति स्पष्ट करे। कि हरियाली का घनत्व 0.3 किस आधार पर लिया गया है।	वन क्षेत्राधिकारी नन्दप्रयाग की पत्र सं 264/12 दिनांक 12.10.2022 से अवगत कराया गया है कि प्रस्तावित क्षेत्र का घनत्व छत्र विन्यास के आधार पर हरियाली का घनत्व लगभग 0.3 आंकलित किया गया है। (पत्र की छाया प्रति संलग्न।)

अतः आपसे अनुरोध है कि उक्त प्रकरण में अपने स्तर से यथोचित कार्यवाही करने की कृपा करे।

संलग्न:- उपरोक्तानुसार।


भवदीय,


(सर्वेश कुमार)

प्रभागीय वनाधिकारी,
बद्रीनाथ वन प्रभाग, गोपेश्वर।

पत्रांक:- 1897 / 12-1 दिनांकित।

प्रतिलिपि:- अधिशासी अभियन्ता, निर्माण खण्ड, लोक निर्माण विभाग, गौचर को सूचनार्थ प्रेषित।


(सर्वेश कुमार)

प्रभागीय वनाधिकारी,
बद्रीनाथ वन प्रभाग, गोपेश्वर।

0/0

11 कार्यालय वन क्षेत्राधिकारी, नन्दप्रयाग, रेंज 11

क्रमांक

264/12

दिनांक, नोपेश्वर, अक्टूबर 12/10/2022

प्रति

जनपद वन क्षेत्राधिकारी,
जनपद वन क्षेत्राधिकारी/

विषय-

जनपद चनोली में अन्तर्गत राज्य योजना के अन्तर्गत विन्डर-सुन्दर नोटर नार्ग के लिने 06 से ग्राम कोलाबुघी तक नोटर नार्ग के निर्माण हेतु 0.661 हे० वन भूमे का गैर शान्ति कार्य हेतु।


संदर्भ-

आमका पत्रांक 191/12 दिनांक 26.09.2022

संदर्भ

उपरोक्त विषयक संदर्भित पत्र से प्रस्तावित नोटर नार्ग के निर्माण हेतु प्रस्तावित करारनाम में आ रहे वन भूमे का घनत्व 0.3 अंशकित कित आवार पर किया गया, के सम्बन्ध में अवगत कराना है कि प्रस्तावित क्षेत्र में छत्र विन्दास के आवार पर हरियाली का घनत्व 0.3 अंशकित किया गया।

अतः सूचना सादर सूचनाय प्रेषित।


वन क्षेत्राधिकारी,

नन्दप्रयाग रेंज, नन्दप्रयाग।