

कार्यालय उप वन संरक्षक, बून्दी

E-Mail:- dcf.bundi.forest@rajasthan.gov.in, Tel. No. 0747-2456823

क्रमांक एफ()एफसीए/उवस/2022/ 12019

दिनांक : 14/11/22

निमित्त:

संभागीय मुख्य वनसंरक्षक
कोटा

Subject: Diversion of 466.592 ha. Forest land for Construction of New Green Field Airport Kota, District- Bundi in the State of Rajasthan. Proposal No.FP/RJ /Others/ 150590/2021.

Ref.: Ministry of Environment, Forest and Climate Change (Forest Conservation Division), Indira Paryavaran Bhawan, JorBagh Road, Aliganj, New Delhi File No. 8-05/2022-FC Dated 05.9. 2022. एवं प्रयोक्ता एजेन्सी के पत्र क्रमांक 466 दिनांक 28.9.2022. एवं 555 दिनांक 11.11.2022 .

महोदय,

उपरोक्त विषयान्तर्गत निवेदन है कि प्रस्तावित Diversion of 466.592 ha. Forest land for Construction of New Green Field Airport Kota, District- Bundi in the State of Rajasthan मे भारत सरकार पर्यावरण वन एवं जलवायु परिवर्तन मंत्रालय नई दिल्ली के पत्रांक दिनांक 05.9.2022 की बिन्दुवार पालना प्रयोक्ता एजेन्सी से संबंधित पालना कार्यालय में प्रेषित की है एव इस कार्यालय से संबंधित पालना निम्नानुसार है जो आवश्यक एवं अग्रिम कार्यवाही हेतु संलग्न प्रेषित है:-


S. No.	EDS raised by MoEF&CC New Delhi	Reply
1.	The State Govt. was requested to provide a NOC from Power Grid Corporation of India Limited (PGCIL) for the forest land under diversion. Instead of submission of NOC, a copy of the letter written by PGCIL to the User Agency for depositing of estimate of Rs.54,78,15,921/- for shifting of transmission line is furnished. It is again requested that NOC from PGCIL be submitted.	प्रयोक्ता एजेन्सी द्वारा पावर ग्रिड कार्पोरेशन इण्डिया लिमिटेड कोटा से प्राप्त एनओसी कार्यालय प्रेषित की हैं, जो संलग्न है। (Annexure-1)
2.	Shifting plan for the proposed transmission line by Power Grid Corporation of India Limited does not give clear picture about 'To & Fro' passage of the transmission line to be shifted. Therefore, KML file/ Shape file with area details as per plan of shifting of the transmission line is required.	प्रयोक्ता एजेन्सी द्वारा प्रेषित पावर ग्रिड कार्पोरेशन इण्डिया लिमिटेड कोटा की ट्रांसमिशन लाईन का शिफ्टिंग प्लान/केएमएल फाईल कार्यालय में प्रेषित की है। संलग्न (Annexure-2)

<p>In response to the observation raised vide Sr no (iv) of Ministry's letter dated 17.06.2022, it is informed that 33.408 ha land is recorded in the name of Urban Improvement Trust, Kota and it is not any notified deemed forest whereas the digital forest boundary available on Rajasthan forest department website shows that some part of Non-forest land in the instant proposal is falling within the forest boundary. In this regard, a copy the extract portion of Google imagery is enclosed in Annexure for ready reference. Further the State Government in response to a specific query at sr no. (v) of letter dated 17.06.2022 has mentioned that the digital boundary of the forest land is correct. The above details are therefore contradictory to each other. This need clarification with supporting documents from Govt. of Rajasthan.</p>	<p>1- MOEF के पत्र दिनांक 05.9.2022 के साथ संलग्न Annexure -3 में टी (T) शेप का पोलीगन (KML) राजस्व रिकार्ड व वन विभाग के रिकार्ड अनुसार मिसप्लेस हुआ है। T शेप में दिया गया पोलीगन राजस्व रिकार्ड व वन विभाग रिकार्ड अनुसार L शेप में है। जिसका विवरण Annexure -4 and Annexure-5 में अंकित है।</p> <p>2- राजस्व व वन विभाग रिकार्ड अनुसार L शेप का पोलीगन ग्राम केथूदा के खसरा नं. 855/550 एवं 845/544 जमाबंदी (Annexure-7) के अनुसार नगर विकास न्यास कोटा के नाम दर्ज है। जो वन सीमा से बाहर है।</p> <p>3- T शेप के अतिरिक्त प्रदर्शित दो पोलीगन में भी ब्ल्यू लाईन, वन सीमा (ग्रीन लाईन) के ऊपर आंशिक रूप से अवरलेप है, जो वास्तव में वन विभाग व राजस्व रिकार्ड (Annexure-4 and 5) की स्थिति अनुसार ओवरलेप नहीं हैं एवं वन सीमा से बाहर है। वन विभाग (वनखण्ड नक्शा Annexure-6) व राजस्व रिकार्ड के अनुसार (Annexure-4) प्रस्तावित एयर पोर्ट की कुल भूमि 500 हैक्टर है जिसमें से 466.592 हैक्टर वन भूमि व 33.408 हैक्टर गैर वन भूमि है (L शेप एवं शेष 02 पोलीगन का क्षेत्र है) जो वन सीमा से बाहर है।</p>
<p>4. Integrated Regional Office(IRO), Jaipur in Site Inspection Report (SIR) has pointed out that the areas proposed for Compensatory Afforestation are infested with Prosopis juliflora and Lantana. There is no provision seen for removal of these invasive species in CA plan and without removal of these invasive weeds it will be difficult to plant 1000 seedling/hectare. In view of this, the State Govt. may examine the issue and take necessary action accordingly</p>	<p>प्रस्तावित क्षतिपूर्ती वृक्षारोपण-DFL में जूलीफ्लोरा एवं लेण्टाना (खरपतवार) की संघनता होने के कारण प्रथक-प्रथक प्रस्तावित क्षतिपूर्ती वृक्षारोपण -DFL में खरपतवार की संघनता प्रतिशत के अनुसार सीए प्लान में संशोधन करके जूलीफ्लोरा एवं लेण्टाना (खरपतवार) के हटाने की राशि ली गई है संशोधित एस्टीमेट संलग्न है। (Annexure-8)</p>
<p>5. The IRO, Jaipur in their SIR also reported that two fragmented patches of forest land at Northern side of the proposed airport are of about 33.5 ha. and 137.01 ha. are left and will be prone to encroachment. It has been proposed that the User Agency may construct boundary wall for these two patches The State Govt. may provide comments in this regard.</p>	<p>प्रयोक्ता एजेन्सी द्वारा प्रस्तुत Undertaking संलग्न है। (Annexure-9)</p>
<p>6. It is observed that the Ramgarh -Vishdhari the newly notified 52nd Tiger Reserve in the country came into existence vide Notification dated 16.05.2022. The</p>	<p>वांछित टिप्पणी मुख्य वन जीव प्रतिपालक जयपुर कार्यालय से की जानी है इस कार्यालय से संबंधित नहीं है।</p>


CWLW, Govt. of Rajasthan vide letter dated 25.05.2022 had earlier reported that the proposed airport is out of Eco- sensitive zone of the Mukundara Hills Tiger Reserve and located at distance of 7.2 Km from National Chambal Sanctuary. Now as per comments/ observations made by the Integrated Regional Office(IRO), Jaipur the entire area proposed for diversion falls within buffer of Ramgarh-Vishdhari Tiger Reserve. Therefore, the comments of CWLW, Govt. of Rajasthan keeping in view the newly notified tiger reserve are required to be submitted.

भवदीय



संलग्न:—उपरोक्तानुसार।


(टी मोहनराज)
उप वन संरक्षक

क्रमांक एफ()एफसीए/उवसं/2022/ 12020


दिनांक : 14/11/22

प्रतिलिपि अतिप्रधान मुख्य वन संरक्षक प्रोटेक्शन एवं नोडल अधिकारी एफसीए राजस्थान जयपुर को सूचनार्थ एवं आवश्यक कार्यवाही हेतु प्रेषित है।


(डॉ. टी मोहनराज)
उप वन संरक्षक

बून्दी



पावर ग्रिड कारपोरेशन ऑफ इंडिया लिमिटेड

(भारत सरकार का उपक्रम)

POWER GRID CORPORATION OF INDIA LIMITED

(A Government of India Enterprise)

संदर्भ सं: उ.क्षे.-1 / पावरग्रिड कोटा / 2022 - 23/148

दिनांक : 23.09.2022

(NO OBJECTION CERTIFICATE)

1. सचिव,
नगर विकास न्यास, कोटा ।
2. प्रभारी अधिकारी,
भारतीय विमानपत्तन प्राधिकरण,
कोटा हवाई अड्डा, कोटा - 324 007.

- a) **Name of Work:** Diversion of 400 kV RAPPD-KOTA-JAIPUR SOUTH / 400 kV RAPP D - Jaipur South Transmission Line.
- b) **Issued in view of:** Diversion of Forest Land for New Greenfield Airport, Kota.

This is to certify that the above said transmission lines are being owned, operate and maintained by POWERGRID and have to be diverted from the Land of Proposed New Green Field Airport, Kota after signing of MOU and deposition of Demand Note Amount by concerned user agency.

Raj
Dr. T. Mohan Raj
Deputy Conservator of Forests
Bundi (Raj.)

For POWERGRID, Kota
M.M.
23/09/22
Sr. Dy. General Manger

कारपोरेट कार्यालय : "सादामिनी" प्लॉट नं.2, सेक्टर - 29, गुडगांव - 122001
Corporate Office: "SAUDAMINI", Plot No.2, Gurgaon-122 001
उप - केंद्र : 400 / 220 के.वी. उप - केंद्र, करणी माता मंदिर के पास, नान्ता, कोटा, राजस्थान - 324 008 दूरभाष :
08003198303, ई - मेल : powergridkota@powergrid.co.in
Sub-Station: 400 /220 kV Substation, Near Karani Mata Temple, Nanta, Kota, Rajasthan - 334.008 Tel:
8003198303 & E - Mail Id: powergridkota@powergrid.co.in

Rajendra
विमानपत्तन प्राधिकरण
Airport Authority of India
भारतीय विमानपत्तन प्राधिकरण
Airports Authority of India
कोटा हवाई अड्डा, कोटा
Kota Airport, Kota



पावर ग्रिड कारपोरेशन ऑफ इंडिया लिमिटेड

(भारत सरकार का उपक्रम)

POWER GRID CORPORATION OF INDIA LIMITED

(A Government of India Enterprise)

संदर्भ सं: उ.क्षे.-1/पावरग्रिड कोटा/2022 - 23/148

दिनांक : 23.09.2022

1. सचिव,
नगर विकास न्यास, कोटा ।
2. प्रभारी अधिकारी,
भारतीय विमानपत्तन प्राधिकरण,
कोटा हवाई अड्डा, कोटा - 324 007.

विषय: कोटा में प्रस्तावित नवीन ग्रीन फिल्ड एयरपोर्ट में आ रही ई.एच.वी. पावर लाईनो को शिफ्ट करने हेतु :- एन.ओ.सी व के.एम.एल. फाईल की सोफ्ट कापी सबमिट करने के संदर्भ में ।

संदर्भ :

1. यू.आई.टी लेटर रे.नं.: एफ-1/सामान्य/2022/2648, दिनांक 21.09.2022 ।
2. भारतीय विमानपत्तन प्राधिकरण, कोटा लेटर रे.नं.: भाविप्रा/कोटा/नवीन एयरपोर्ट /22/456, दिनांक 21.09.2022 ।

महोदय,

उपरोक्त विषय व संदर्भ को संग्यान में रखते हुए, आपके कार्यालय को, के.एम.एल. फाईल व रूट-आलाइनमेंट (टू एंड फ्रॉ) डिटेल के साथ क्रमशः मेल से दिनांक 12.09.2022 एवं पत्र से दिनांक 18.04.2022 को पहले ही दिया जा चुका है ।

यह कार्यालय फिर से, प्रोपोज्ड रूट की के.एम.एल. फाईल (मेल में), रूट आलाइनमेंट (मेल में, टू एंड फ्रॉ डिटेल के लिए) एवं एन.ओ.सी. की कापी आपकी जानकारी व आवश्यक कार्यवाही के लिए सबमिट कर रहा है ।

उपरोक्त विवरण के साथ यह कार्यालय, आपसे पुनः अनुरोध करता है कि, हस्ताक्षरित एम.ओ.यू. की कापी प्रस्तुत करते हुए, डाइवर्जन कार्य के लिए डिमांड राशि जमा करवाने की कार्यवाही शिघ्र - अतिशिघ्र करे । ताकि ई.एच.वी लाईनो व एयरपोर्ट में आ रही फोरेस्ट लैंड का डाइवर्जन का कार्य बिना किसी रुकावट के किया जा सके ।

ऊपर दर्शाये गये काम में देरी की वजह से, ई.एच.वी. लाईनो के डाइवर्जन के कार्य में किसी भी प्रकार की देरी के लिए यह कार्यालय जिम्मेदार नहीं होगा ।

धन्यवाद

व. उप महाप्रबंधक, कोटा

प्रतिलिपि :

1. मुख्य महाप्रबंधक (ए.एम.), उ.क्ष 1, फरिदाबाद, विनम्र जानकारी हेतु ।
2. वरिष्ठ महाप्रबंधक, जयपुर, विनम्र जानकारी हेतु ।

कारपोरेट कार्यालय : "सौदामिनी" प्लॉट नं.2, सेक्टर - 29, गुडगांव - 122001

Corporate Office: "SAUDAMINI", Plot No.2, Gurgaon-122 001

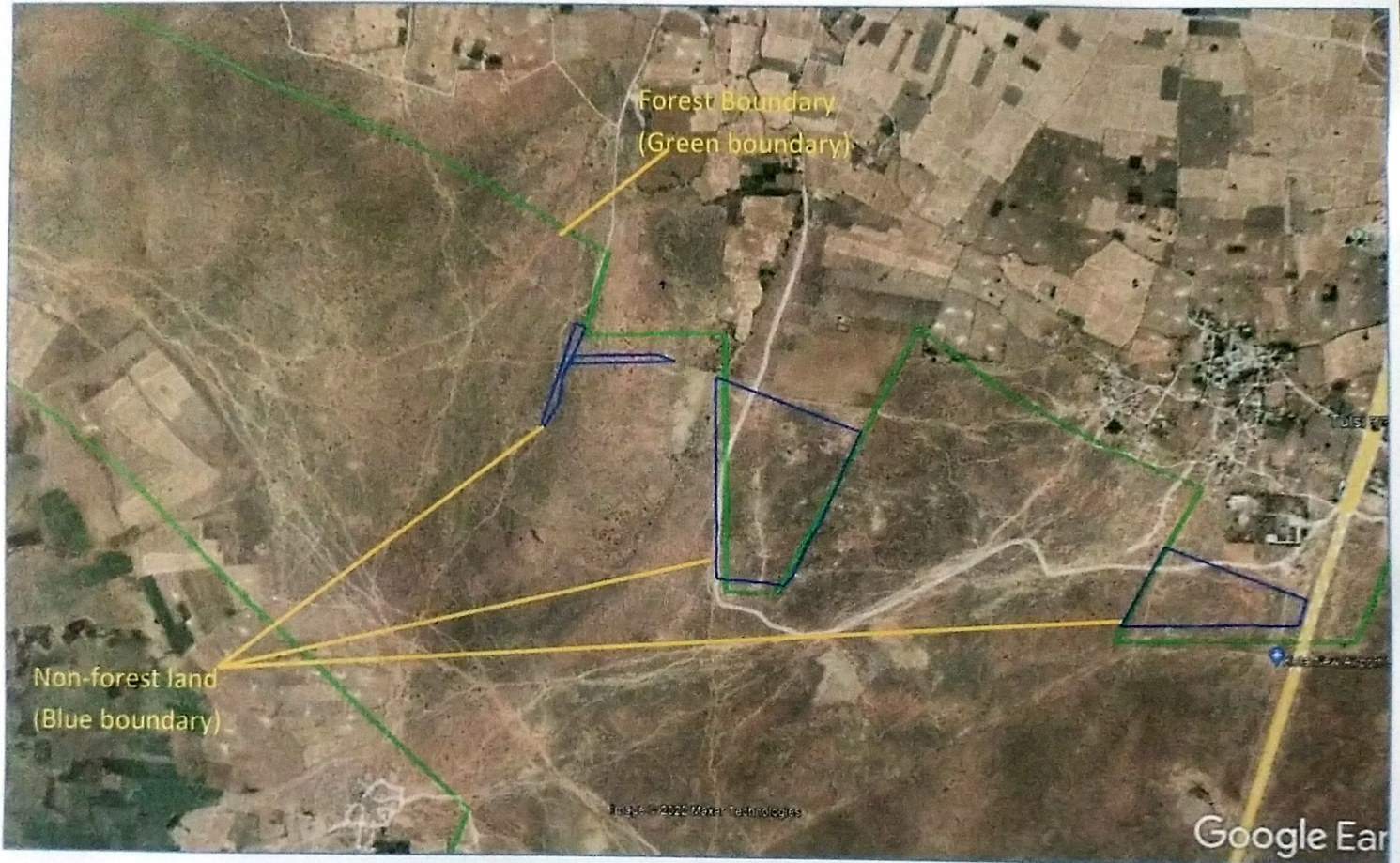
उप - केंद्र : 400 / 220 के.वी. उप - केंद्र, करणी माता मंदिर के पास, नान्ता, कोटा, राजस्थान - 324 008 दूरभाष : 08003198303, ई - मेल : powergridkota@powergrid.co.in

Sub-Station: 400 /220 kV Substation, Near Karani Mata Temple, Nanta, Kota, Rajasthan - 334 008. Tel.: 8003198303, ई - मेल : powergridkota@powergrid.co.in

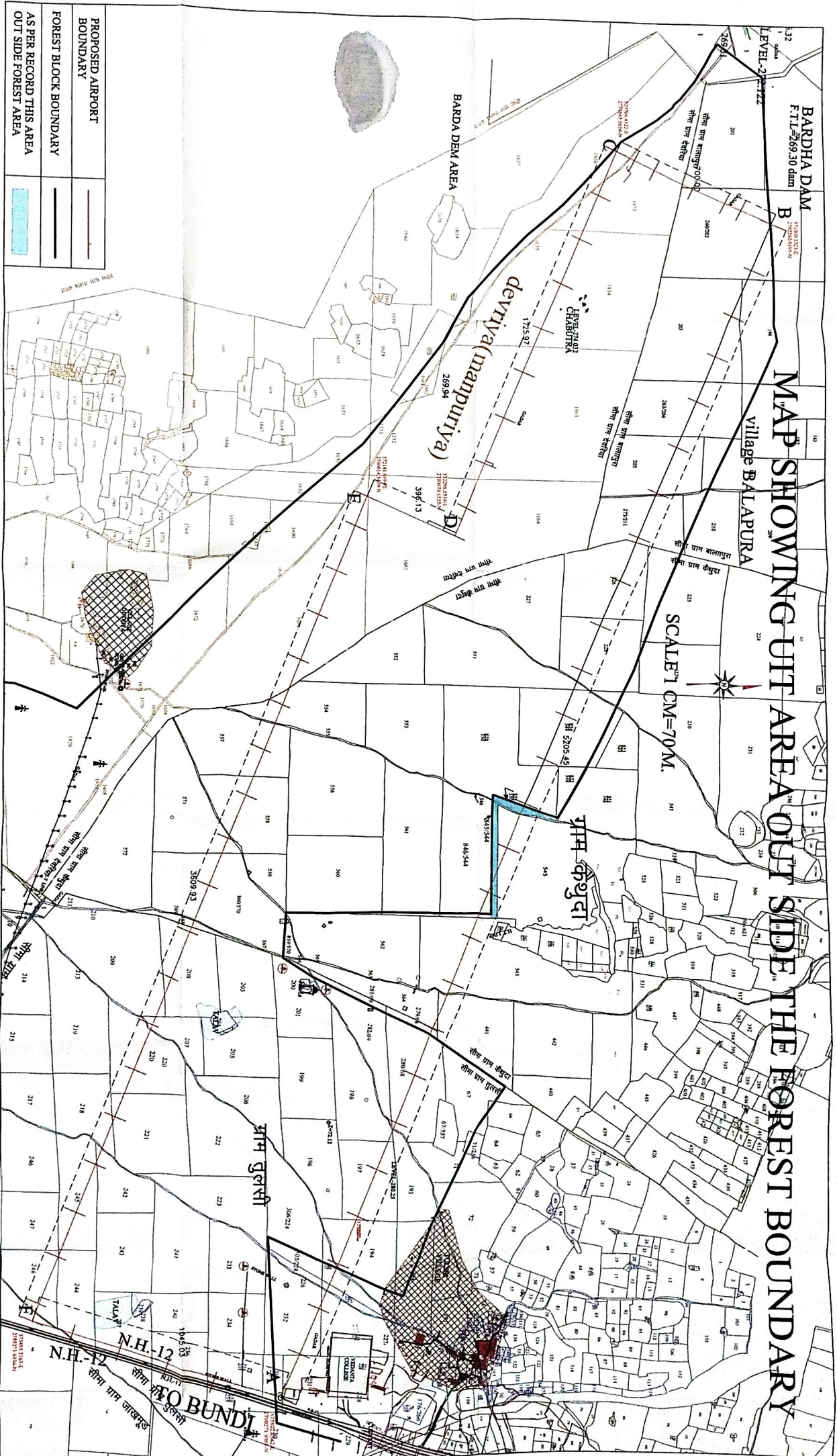
Dr. P. Kishan Raj
Deputy Conservator of Forests
Bundi (Raj.)

Sahendra
विमानपत्तन निदेशक
Airport Director
भारतीय विमानपत्तन प्राधिकरण
Authority of India
कोटा हवाई अड्डा, कोटा

Google Map showing the Non-forest land in the instant proposal is falling within the Forest land.



Jay
Dr. T. Mohan Raj
Deputy Conservator of Forests
Bundi (Raj.)



MAP SHOWING UT AREA OUT SIDE THE FOREST BOUNDARY

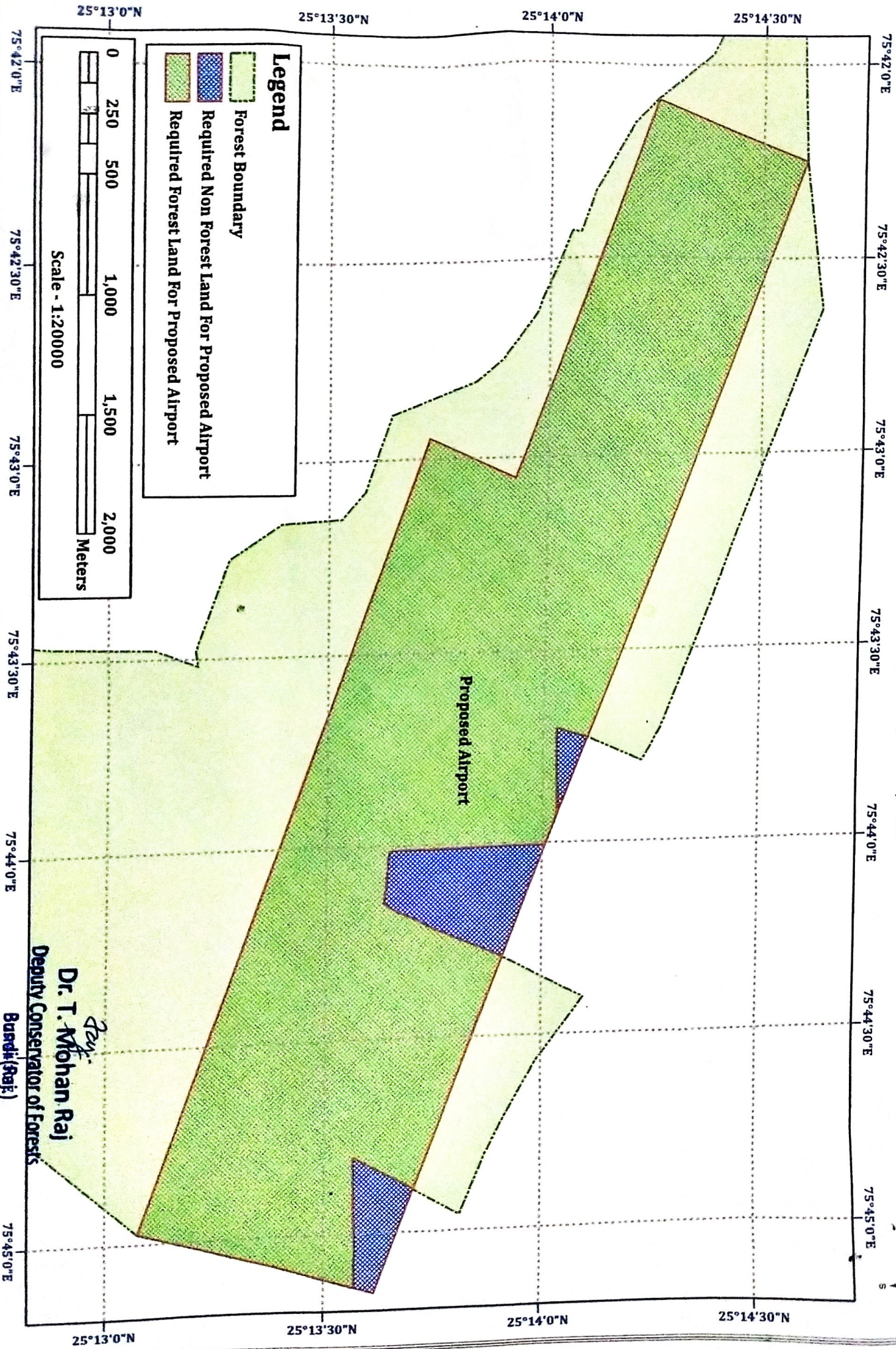
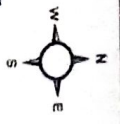
village BALAPURA

SCALE 1 CM=70 M.

PROPOSED AIRPORT BOUNDARY	---
FOREST BLOCK BOUNDARY	—
AS PER RECORD THIS AREA OUT SIDE FOREST AREA	■

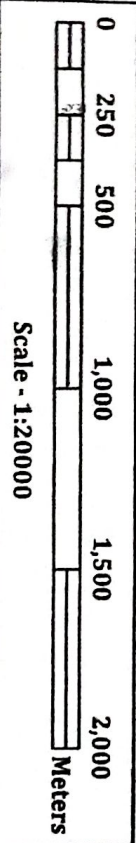
MAP SHOWING DIGITAL MAP OF PROPOSED GREEN FIELD AIRPORT
 Diversion of 466.592 ha. Forest land for Construction of New Green Field Airport Kota, District- Bundi in the State of Rajasthan
 Proposal No. FP/RJ/Others/150590/2021

Annexure - 5



Legend

- Forest Boundary
- Required Non Forest Land For Proposed Airport
- Required Forest Land For Proposed Airport



Dr. T. Mohan Raj
 Deputy Conservator of Forests
 Bundi (Raj.)



जमाबन्दी (खेवट/खतोनी)
(प्रतिलिपि)

Annexure-VII प्रपत्र पी-26 (सी)
(देखिये नियम 153 ए)

ग्राम का नाम :- केथूदा
पटवार हल्का :- केथूदा
भू.अभि.नि. :- बल्लोप
तहसील :- तालेड़ा
जिला :- बूँदी

अंतिम चौसाला आधार सम्वत :- 2076 - 2076 जमाबंदी 2076 (वर्ष 2019) से स्थायी
भूमि धारक का नाम :- राज.सरकार
क्षेत्रफल की ईकाई :- हैक्टेयर
खाता संख्या नया :- 297
खाता संख्या पुराना :- 1

काश्तकार का नाम:-

1. नगर विकास न्यास कोटा हिस्सा- पूर्ण संस्था के लिए,

खसरा संख्या	क्षेत्रफल	भूमि वर्गीकरण	कृषक द्वारा संदत्त लगान	सिंचाई के साधन	अन्तरण के क्रम में प्रमाणित नामान्तरकरण संख्या व दिनांक	टिप्पणी
1	0.4937	गे.मु.नाला	0.4937		स्वीकृत नामान्तरकरण : 1022 11/02/2020 न्याया. आदेश	
113	0.2023	गे.मु.नाला	0.2023			
125	0.3723	गे.मु.नाला	0.3723			
13	0.2509	गे.मु.रास्ता	0.2509			
14	0.8579	बंजड़	0.8579	0.51		
144	0.9227	बंजड़	0.9227	0.55		
158	0.4371	गे.मु.नाला	0.4371			
16	0.1457	नहरी II	0.1457	0.36		
17	0.1214	बारानी 3	0.1214	0.10		
177	0.3723	गे.मु.रास्ता	0.3723			
179	0.0728	गे.मु.नाला	0.0728			
204/579	0.1214	नहरी II	0.1214	0.30		
207	0.6475	नहरी II	0.6475	1.62		
21	0.1862	बंजड़	0.1862	0.11		
217	1.9830	गे.मु.पठार	1.9830			
217/582	0.2185	नहरी II	0.2185	0.55		
217/583	0.2185	नहरी II	0.2185	0.55		
217/585	0.0567	बारानी 3	0.0567	0.05		
22	0.1862	गे.मु.रास्ता	0.1862			
221/586	0.0081	गे.मु.चाह	0.0081			
222	0.5666	बारानी 3	0.5666	0.45		
223/587	0.0567	गे.मु.मकान	0.0567			
224	13.0956	गे.मु.पठार	13.0956			
23	0.3318	नहरी II	0.3318	0.83		
233	0.3966	गे.मु.पाल	0.3966			
234	0.8417	बंजड़	0.8417	0.51		
237	0.7446	बंजड़	0.7446	0.45		
237/588	0.3480	बारानी 3	0.3480	0.28		
237/590	0.1295	बंजड़	0.1295	0.08		
241	0.5666	बंजड़	0.5666	0.34		
251	0.1295	गे.मु.नाला	0.1295			
256	0.1376	गे.मु.नाला	0.1376			
273	0.1214	गे.मु.पाल	0.1214			

Raj
Dr. T. Mohan Raj
Deputy Conservator of Forests
Bundi (Raj.)



जमाबन्दी (खेवट/खतोनी)
(प्रतिलिपि)

प्रपत्र पी-26 (सी)
(देखिये नियम 153 ए)

ग्राम का नाम :- केथूदा
पटवार हल्का :- केथूदा
भू.अभि.नि. :- बल्लोप
तहसील :- तालेड़ा
जिला :- बुंदी

अंतिम चौमाला आधार सम्वत :- 2076 - 2076 जमाबंदी 2076 (वर्ष 2019) से म्थायी
भूमि धारक का नाम :- राज.सरकार
क्षेत्रफल की ईकाई :- हैक्टेयर
खाता संख्या नया :- 297
खाता संख्या पुराना :- 1

280	0.0405	बारानी A	0.0405	0.06
281	0.0405	बंजड़	0.0405	0.02
297	0.0728	गे.मु.रास्ता	0.0728	
313	0.3237	बंजड़	0.3237	0.19
315	0.7042	गे.मु.नहर	0.7042	
318	0.5666	गे.मु.नहर	0.5666	
329/598	1.1979	बारानी 3	1.1979	0.96
331/596	1.0360	बारानी 3	1.0360	0.83
332/597	0.0081	गे.मु.चाह	0.0081	
340	0.0162	गे.मु.बाड़ा	0.0162	
341	0.0324	गे.मु.मकान	0.0324	
343	0.2509	गे.मु.रास्ता	0.2509	
344	0.0486	बंजड़	0.0486	0.03
346	0.1214	गे.मु.बाड़ा	0.1214	
347	0.0162	गे.मु.बाड़ा	0.0162	
361	0.2347	बारानी 3	0.2347	0.19
362	0.2023	बंजड़	0.2023	0.12
366	0.5261	बारानी 3	0.5261	0.42
370	0.1214	बंजड़	0.1214	0.07
372	0.2509	बंजड़	0.2509	0.15
373	0.2995	गे.मु.रास्ता	0.2995	
380	0.1538	बारानी 3	0.1538	0.12
381	0.1133	बारानी 3	0.1133	0.09
383	0.0486	बंजड़	0.0486	0.03
384	0.0809	गे.मु.रास्ता	0.0809	
39	0.0809	नहरी II	0.0809	0.20
391	0.1295	गे.मु.रास्ता	0.1295	
400	0.1619	बंजड़	0.1619	0.10
409	0.2266	बंजड़	0.2266	0.14
428	0.2914	बंजड़	0.2914	0.17
429	0.0486	बारानी 3	0.0486	0.04
438	0.2104	बंजड़	0.2104	0.13
440	3.4074	चरागाह	3.4074	
440/613	0.8498	चरागाह	0.8498	
441	8.1584	चरागाह	8.1584	
442	9.3078	चरागाह	9.3078	
443	5.5442	चरागाह	5.5442	
446	3.1242	बंजड़	3.1242	1.87

Raj
Dr. T. Mohan Raj
Deputy Conservator of Forests
Bundi (Raj.)



जमाबन्दी (खेवट/खतोनी)
(प्रतिलिपि)

प्रपत्र पी-26 (सी)
(देखिये नियम 153 ए)

ग्राम का नाम :- केथूदा
पुटवार हल्का :- केथूदा
भू.अभि.नि. :- बल्लोप
तहसील :- तालेड़ा
जिला :- बूँदी

अंतिम चौसाला आधार सम्बत :- 2076 - 2076 जमाबंदी 2076 (वर्ष 2019) से स्थायी
भूमि धारक का नाम :- राज.सरकार
क्षेत्रफल की ईकाई :- हैक्टेयर
खाता संख्या नया :- 297
खाता संख्या पुराना :- 1

45	0.2023	बंजड़	0.2023	0.12
450	0.8417	गे.मु.तलाई	0.8417	
451	0.7284	गे.मु.पाल	0.7284	
452	1.1736	बंजड़	1.1736	0.70
453	0.0081	गे.मु.बाड़ा	0.0081	
455	0.0162	गे.मु.बाड़ा	0.0162	
457	0.0162	गे.मु.बाड़ा	0.0162	
458	0.0081	गे.मु.बाड़ा	0.0081	
460	1.5540	बंजड़	1.5540	0.93
462	0.0405	बारानी 3	0.0405	0.03
463	0.0162	गे.मु.बाड़ा	0.0162	
464	0.0567	गे.मु.बाड़ा	0.0567	
465	0.0162	गे.मु.बाड़ा	0.0162	
466	0.0324	गे.मु.बाड़ा	0.0324	
467	0.0324	गे.मु.बाड़ा	0.0324	
468	0.3480	गे.मु.रेवड़ी	0.3480	
47	0.3723	बंजड़	0.3723	0.22
470	0.0647	गे.मु.रेवड़ी	0.0647	
472	0.0567	गे.मु.बाड़ा	0.0567	
480	0.0809	गे.मु.बाड़ा	0.0809	
487	0.4937	बंजड़	0.4937	0.30
490	0.0486	गे.मु.खलियान	0.0486	
491	0.0162	गे.मु.खलियान	0.0162	
492	0.0243	गे.मु.खलियान	0.0243	
499	0.1052	गे.मु.रास्ता	0.1052	
5	1.1979	बंजड़	1.1979	0.72
50	0.4775	गे.मु.नाला	0.4775	
501	0.0243	गे.मु.बाड़ा	0.0243	
502	0.0405	गे.मु.बाड़ा	0.0405	
503	0.2023	बंजड़	0.2023	0.12
506/623	0.2671	बारानी 3	0.2671	0.21
507	0.0486	बारानी 3	0.0486	0.04
517	1.4164	गे.मु.पठार	1.4164	
524	1.3678	गे.मु.पठार	1.3678	
531	1.1169	बंजड़	1.1169	0.67
532	2.4038	बंजड़	2.4038	1.44
533/624	0.0081	गे.मु.चाह	0.0081	
534	0.6799	गे.मु.पाल	0.6799	

Raj
Dr. T. Mohan Raj
Deputy Conservator of Forests
Bundi (Raj.)



जमाबन्दी (खेवट/खतोनी)
(प्रतिलिपि)

प्रपत्र पी-26 (सी)
(देखिये नियम 153 ए)

ग्राम का नाम :- केथूदा
पटवार हल्का :- केथूदा
भू.अभि.ति. :- बल्लोप
तहसील :- तालेडा
जिला :- बूँदी

अंतिम चौमाला आधार सम्बत :- 2076 - 2076 जमाबन्दी 2076 (वर्ष 2019) से स्थायी
भूमि धारक का नाम :- राज.सरकार
क्षेत्रफल की ईकाई :- हैक्टेयर
खाता संख्या नया :- 297
खाता संख्या पुराना :- 1

537	0.2185	बारानी 2	0.2185	0.24
542	1.8616	गे.मु.तलाई	1.8616	
543	17.7495	चरागाह	17.7495	
543/632	0.2995	चरागाह	0.2995	
✓545	16.2117	चरागाह	16.2117	
✓562	12.3267	चरागाह	12.3267	
✓563	0.8498	गे.मु.रास्ता	0.8498	
✓564	4.8400	चरागाह	4.8400	
✓566	0.1457	गे.मु.पठार	0.1457	
634/2	0.2752	बंजड़	0.2752	0.17
659/38	0.3561	बंजड़	0.3561	0.21
669/54	0.1376	बारानी 3	0.1376	0.11
675/58	0.2509	बंजड़	0.2509	0.15
676/332	0.0728	चाही 2	0.0728	0.18
680/88	0.7284	बंजड़	0.7284	0.44
699/135	0.1619	बीड़	0.1619	0.15
701/142	0.0971	बीड़	0.0971	0.09
711/174	0.0405	गे.मु.नाला	0.0405	
714/203	1.1169	नहरी II	1.1169	2.79
717/204	0.4452	बीड़	0.4452	0.40
718/204	1.7725	बंजड़	1.7725	1.06
721/219	9.4130	गे.मु.पठार	9.4130	
726/221	1.8049	बारानी 3	1.8049	1.44
728/223	7.2924	गे.मु.पठार	7.2924	
730/225	4.7510	गे.मु.पठार	4.7510	
732/229	5.0586	गे.मु.पठार	5.0586	
735/230	8.0451	गे.मु.पठार	8.0451	
738/231	10.1738	गे.मु.पठार	10.1738	
74	1.5702	गे.मु.नाला	1.5702	
747/247	4.5082	गे.मु.पठार	4.5082	
761/314	1.1655	गे.मु.रास्ता	1.1655	
763/316	4.0954	बंजड़	4.0954	2.46
769/329	2.7357	बंजड़	2.7357	1.64
774/331	0.0081	बंजड़	0.0081	0.00
778/334	3.6745	बंजड़	3.6745	2.20
785/335	0.0728	बंजड़	0.0728	0.04
796/345	0.0567	गे.मु.बाडा	0.0567	
804/367	2.4362	बंजड़	2.4362	1.46

चा.न.332/

Raj
Dr. T. Mohan Raj
Deputy Conservator of Forests
Bundi (Raj.)



जमाबन्दी (खेवट/खतोनी)
(प्रतिलिपि)

प्रपत्र पी-26 (सी)
(देखिये नियम 153 ए)

ग्राम का नाम :- केथूदा
पटवार हल्का :- केथूदा
भू.अभि.ति. :- बल्लोप
तहसील :- तालेडा
जिला :- बूँदी

अंतिम चौसाला आधार सम्वत :- 2076 - 2076 जमाबंदी 2076 (वर्ष 2019) से स्थायी
भूमि धारक का नाम :- राज.सरकार
क्षेत्रफल की ईकाई :- हैक्टेयर
खाता संख्या नया :- 297
खाता संख्या पुराना :- 1

810/374	1.1088	बंजड़	1.1088	0.67	
814/382	0.1376	बारानी 3	0.1376	0.11	
821/448	2.1044	गे.मु.पठार	2.1044		
824/449	2.5576	गे.मु.पठार	2.5576		
827/475	0.3642	बंजड़	0.3642	0.22	
830/489	1.1331	बंजड़	1.1331	0.68	
840/529	0.0081	बंजड़	0.0081	0.00	
843/533	4.3787	बंजड़	4.3787	2.63	
✓ 845/544	0.6232	गे.मु.पठार	0.6232		
847/546	0.1376	गे.मु.रास्ता	0.1376		
849/547	11.1450	गे.मु.पठार	11.1450		
851/548	7.1225	गे.मु.पठार	7.1225		
853/549	2.3067	गे.मु.पठार	2.3067		
✓ 855/550	0.2509	गे.मु.पठार	0.2509		
✓ 857/565	0.0728	गे.मु.रास्ता	0.0728		
✓ 859/570	0.5908	गे.मु.पठार	0.5908		
863/580	0.5099	नहरी II	0.5099	1.27	
865/581	1.0522	बारानी 3	1.0522	0.84	
871/601	0.7284	बारानी 3	0.7284	0.58	
875/506	0.2347	चाही 3	0.2347	0.47	चा.न.513
879/628	0.2023	बारानी 3	0.2023	0.16	
884/630	0.3237	बारानी 3	0.3237	0.26	
887/631	0.5099	बारानी 2	0.5099	0.56	
908/756	0.7851	बंजड़	0.7851	0.47	
950/832	0.1619	बंजड़	0.1619	0.10	
951/832	7.3086	बंजड़	7.3086	4.39	
97	0.3399	बंजड़	0.3399	0.20	

कुल खसरे - 174 252.0135 252.0135 47.9100

यह प्रपत्र केवल प्रार्थी की जानकारी के लिए है।

इसका उपयोग किसी भी न्यायालय में साक्षी के रूप में नहीं किया जा सकता है।

नकल जारी करने की तिथि :- 29-Sep-2022



Raj
Dr. T. Mohan Raj
Deputy Conservator of Forests
Bundi (Raj.)



जमाबन्दी (खेवट/खतोनी)
(प्रतिलिपि)

प्रपत्र पी-26 (सी)
(देखिये नियम 153 ए)

ग्राम का नाम :- तुलसी
पटवार हल्का :- जाखमूण्ड
भू.अभि.नि. :- बल्लोप
तहसील :- तालेडा
जिला :- बूँदी

अंतिम चौसाला आधार सम्वत :- 2076 - 2076 जमाबंदी 2076 (वर्ष 2019) से स्थायी
भूमि धारक का नाम :- राज.सरकार
क्षेत्रफल की ईकाई :- हैक्टेयर
खाता संख्या नया :- 67
खाता संख्या पुराना :- 1

काश्तकार का नाम:-

1. नगर विकास न्यास कोटा हिस्सा- पूर्ण संस्था के लिए,

खसरा संख्या	क्षेत्रफल	भूमि वर्गीकरण	कृषक द्वारा संदत्त लगान	सिंचाई के साधन	अन्तरण के क्रम में प्रमाणित नामान्तरकरण संख्या व दिनांक	टिप्पणी
100 रास्ता	0.4290	गे.मु.रास्ता	0.4290		स्वीकृत नामान्तरकरण : 216 03/11/2021 न्याया. आदेश	
101	0.0324	बंजड़	0.0324			
114	0.5261	बंजड़	0.5261			
119 पाल	0.1700	गे.मु.पाल	0.1700			
128	0.0971	बंजड़	0.0971			
135	0.1942	बंजड़	0.1942			
136 बावड़ी	0.0243	गे.मु.बावड़ी	0.0243			
137	0.0081	गे.मु.बाडा	0.0081			
138	0.4209	बंजड़	0.4209			
143	0.0162	बंजड़	0.0162			
144	0.0243	बंजड़	0.0243			
146	0.0162	बंजड़	0.0162			
148	0.0890	बंजड़	0.0890			
150	0.0405	बंजड़	0.0405			
159 पाल	0.0405	गे.मु.पाल	0.0405			
160 खाली	0.1781	गे.मु.नाली	0.1781			
163 झरडा	0.0081	गे.मु.बावड़ी	0.0081			
167 रास्ता	0.0405	गे.मु.रास्ता	0.0405			
168 नाली	0.0890	गे.मु.नाली	0.0890			
172	0.2590	बंजड़	0.2590			
173	0.0324	बंजड़	0.0324			
174	1.5135	बंजड़	1.5135			
175 मसान	0.0243	गे.मु.श्मशान	0.0243			
176 चरागाह	7.5190	चरागाह	7.5190			
176/263	0.3804	चरागाह	0.3804			

Raj
Dr. T. Mohan Raj
Deputy Conservator of Forests
Bundi (Raj.)



जमाबन्दी (खेवट/खतोनी)
(प्रतिलिपि)

प्रपत्र पी-26 (सी)
(देखिये नियम 153 ए)

ग्राम का नाम :- तुलसी
पटवार हल्का :- जाखमूण्ड
भू.अभि.नि. :- बल्लोप
तहसील :- तालेडा
जिला :- बूँदी

अंतिम चौसाला आधार सम्बत :- 2076 - 2076 जमाबंदी 2076 (वर्ष 2019) से स्थायी
भूमि धारक का नाम :- राज.सरकार
क्षेत्रफल की ईकाई :- हैक्टेयर
खाता संख्या नया :- 67
खाता संख्या पुराना :- 1

176/264	0.2347	चरागाह	0.2347	
"				
176/265	0.0081	चरागाह	0.0081	
"				
176/266	1.2545	चरागाह	1.2545	
176/267	0.4452	चरागाह	0.4452	
"				
177	0.2266	गे.मु.रास्ता	0.2266	
रास्ता				
178	0.3561	बंजड़	0.3561	
बंजड़				
182	1.2302	गे.मु.आबादी	1.2302	
आबादी				
187	0.1781	बंजड़	0.1781	
191	2.7680	गे.मु.पठार	2.7680	
192	2.7600	गे.मु.पठार	2.7600	
✓200	0.1619	बंजड़	0.1619	
चबूतरा				
229	2.0963	चरागाह	2.0963	
"				
✓231	5.4471	चरागाह	5.4471	
✓232	8.3770	चरागाह	8.3770	
"				
271/62	0.0162	बारानी 3	0.0162	0.01
277/67	1.8535	बंजड़	1.8535	
✓279/68	1.0522	गे.मु.पठार	1.0522	
✓281/69	0.5827	गे.मु.पठार	0.5827	
283/70	0.0728	गे.मु.रास्ता	0.0728	
285/71	1.5702	चरागाह	1.5702	
289/74	0.8337	बंजड़	0.8337	
295/193	0.1214	गे.मु.पठार	0.1214	
297/194	5.0586	गे.मु.पठार	5.0586	
299/195	0.1700	गे.मु.पठार	0.1700	
✓301/205	0.0081	गे.मु.पठार	0.0081	
303/213	0.0162	गे.मु.रास्ता	0.0162	
✓305/224	0.6961	गे.मु.पठार	0.6961	
✓307/225	0.7203	गे.मु.पठार	0.7203	
309/226	0.4371	गे.मु.रास्ता	0.4371	
311/230	3.5612	गे.मु.पठार	3.5612	
✓313/235	1.6997	गे.मु.पठार	1.6997	

Jay
Dr. T. Mohan Raj
Deputy Conservator of Forests
Bundi (Raj.)



जमाबन्दी (खेवट/खतोनी)
(प्रतिलिपि)

प्रपत्र पी-26 (सी)
(देखिये नियम 153 ए)

ग्राम का नाम :- तुलसी
पटवार हल्का :- जाखमूण्ड
भू.अभि.नि. :- बल्लोप
तहसील :- तालेडा
जिला :- बूँदी

अंतिम चौमाला आधार सम्वत :- 2076 - 2076 जमाबन्दी 2076 (वर्ष 2019) से स्थायी
भूमि धारक का नाम :- राज सरकार
क्षेत्रफल की इकाई :- हैक्टेयर
खाता संख्या नया :- 67
खाता संख्या पुराना :- 1

315/258	0.6475	बारानी 3	0.6475	0.52
317/287	6.7178	गे.मु.पठार	6.7178	
318/287	2.4767	चरागाह	2.4767	
320/227	4.3301	चरागाह	4.3301	
322/228	3.7879	चरागाह	3.7879	
353/229	1.4569	चरागाह	1.4569	
355/170	0.3318	बंजड़	0.3318	
39	0.4856	गे.मु.नाला	0.4856	
नाला				
41	0.0243	गे.मु.खाल	0.0243	
खाल				
43	0.1052	गे.मु.नाला	0.1052	
खाल				
47	0.3076	गे.मु.नाला	0.3076	
खाल				
58	0.0971	गे.मु.तलाई	0.0971	
भैसा तलाई				
58/262	0.0081	गे.मु.चाह	0.0081	
61	0.1619	गे.मु.नाली	0.1619	
नाली				
74/260	0.2833	बारानी 3	0.2833	0.23
75	0.0324	गे.मु.श्मशान	0.0324	
मसान				
76	0.1295	गे.मु.तलाई	0.1295	
तलाई				
77	0.0405	गे.मु.तलाई	0.0405	
"				
78	0.1214	गे.मु.रास्ता	0.1214	
रास्ता				
84/261	0.0081	गे.मु.चाह	0.0081	
कुल खसरे - 76	77.7406		77.7406	0.7600

Raj
Dr. T. Mohan Raj
Deputy Conservator of Forests
Bundi (Raj.)


यह प्रपत्र केवल प्रार्थी की जानकारी के लिए है।
इसका उपयोग किसी भी न्यायालय में साक्षी के रूप में नहीं किया जा सकता है।
नकल जारी करने की तिथि :- 29-Sep-2022

NIC

कार्यालय उप वन संरक्षक बून्दी

Details of Complete DFL

S.No.	Site Name	Plants to be planted	Area. (Ha.)	Amount (Wage Rate 259 Per Day)
1	Gurjarghata	100000	100	22271675.20
2	Dhorela	100000	100	20398139.10
3	Devgarh	100000	100	20523939.10
4	Aamjhari B	100000	100	20220641.80
5	Aamjhari A	100000	100	20505952.90
6	Harna ki Dungari	85000	85	16914246.81
7	Ganeshganj C	42000	50	9639065.29
8	Sagash ji wala	42000	50	9639065.30
9	Hindoli Sukhpura	42000	50	9639065.30
10	Salawaliya Dag	79680	83.18	16441392.97
11	Ghatarani	36320	50	9417990.29
12	Bhanda ka khera	65000	65	12634569.89
13	Saras ki Antari	42000	50	9639065.30
	Total	934000	983.18	197884809.25


 उप वन संरक्षक
 बून्दी



Annexure-IX

भारतीय विमानपत्तन प्राधिकरण
AIRPORTS AUTHORITY OF INDIA
कोटा हवाईअड्डा, कोटा-324007
KOTA AIRPORT, KOTA-324007

Full Title of the Project: "Diversion of 466.5920 ha. Forest land for Construction of New Green Field Airport Kota, District- Bundi in the State of Rajasthan".

Proposal No. : FP/RJ/Others/150590/2021

Date of Proposal: 28/12/2021

Forest Land Proposed for Diversion: 466.5920 Hectare

UNDERTAKING FOR CONSTRUCTION OF PUCCA BOUNDARY WALL

Airport Authority of India Kota, Rajasthan, the User Agency is hereby undertake that, we have applied for diversion of 466.5920 ha. of forest area for the purpose "**Construction of New Green Field Airport Kota, District- Bundi in the State of Rajasthan**" and the State Government will Construct the boundary wall for these two patches at own cost.

Place : Kota

Date: 11.11.2022

Day
(**डॉ. टी. मोहनराज**)
उप वन संरक्षक
बुन्दी

Sarehra.
Signature of User Agency
विमानपत्तन निदेशक
Airport Director
भारतीय विमानपत्तन प्राधिकरण
Airports Authority of India
कोटा हवाई अड्डा, कोटा
Kota Airport, Kota

Counter signed by:-

Divisional Forests Officer

Bundi Forest Division

Office Seal _____