

कार्यालय प्रभागीय वनाधिकारी, कैमूर वन्य जीवप्रभाग, मिर्जापुर।

पत्र संख्या- 1772 /33-1, दिनांक, मिर्जापुर, मार्च 03, 2022.
सेवा में,

मुख्य वन संरक्षक, वन्य जीव
पश्चिमी क्षेत्र, उ०प्र० कानपुर।

विषय: जनपद सोनभद्र के कैमूर वन्य जीव प्रभाग, मिर्जापुर में जल जीवन मिशन के अन्तर्गत राज्य पेयजल एवं स्वच्छता मिशन (नमामि गंगे तथा ग्रामीण जलापूर्ति विभाग, उत्तर प्रदेश) द्वारा पटवध ग्राम समूह पाईप पेयजल योजनान्तर्गत ग्राम कनछ में प्रस्तावित WTP पाईप लाईन एवं जैकवेल निर्माण में प्रभावित 6.4325 हे० आरक्षित वन भूमि के गैर वानिकी प्रयोग एवं बाधक 55 वृक्षों के पातन की अनुमति के सम्बन्ध में।

संदर्भ: भारत सरकार, पर्यावरण वन एवं जलवायु परिवर्तन मंत्रालय, उ०प्र० लखनऊ का पत्रांक 8बी/यू०पी०/०८/२६३/२०२१/एफ०सी०/५७४ दिनांक २१-१२-२०२१.

महोदय,

उपरोक्त विषयांकित प्रकरण में वांछित बिन्दुओं पर सूचना उपलब्ध कराये जाने की अपेक्षा की गयी है।
उक्त के क्रम में विषयक प्रकरण में वांछित बिन्दुओं पर सूचना निम्न प्रकार है :-

क्र०स०		
1	Aper the SOI toposheet of the proposed CA land, polygon is falling in Khoradih R.F. aren. This needs clarification.	प्रभागीय वनाधिकारी, मिर्जापुर वन प्रभाग के कार्यक्षेत्रान्तर्गत क्षतिपूरक वनीकरण हेतु प्रस्तावित गैर वन भूमि का पालिगॉन, सर्वे आफ इण्डिया के मानचित्र में अक्षांश देशान्तर दर्शाते हुये प्रभागीय वनाधिकारी, मिर्जापुर वन प्रभाग द्वारा 03 प्रतियों में उपलब्ध कराया गया, जो संलग्न है।
2	Kml file of the alternative land has to be provided.	प्रभागीय वनाधिकारी, मिर्जापुर वन प्रभाग द्वारा उपलब्ध कराया गया क्षतिपूरक वनीकरण हेतु प्रस्तावित गैर वन भूमि का के०एम०एल० फाइल 03 प्रतियों में संलग्न है।
3	Geo referenced cadastral map overlaying the forest boundary of the proposed CA site needs to be submitted.	प्रभागीय वनाधिकारी, मिर्जापुर वन प्रभाग, मिर्जापुर द्वारा उपलब्ध कराया गया क्षतिपूरक वनीकरण हेतु प्रस्तावित गैर वन भूमि का जी०ओ० कोआर्डिनेट रेफरेंस सहित केडस्टल मैप 03 प्रतियों में संलग्न है।
4	Since area is part of Eco-sensitive zone of Kaimur Wild Life Sanctuary, comments of Chief Wild Life Warden needs to be submitted.	प्रभावित वन भूमि 6.4325 हे० पूर्ण रूप से कैमूर वन्य जीव विहार की सीमा के अन्दर है। वन्य जीव (संरक्षण) अधिनियम 1972 के अन्तर्गत वन्य जीव परिषद से पृथक से अनुमोदन हेतु आनलाइन प्रस्तावित है।

		उक्त वन्य जीव प्रस्ताव पर मुख्य वन्य जीव प्रतिपालक/प्रधान मुख्य वन संरक्षक, वन्य जीव, उ०प्र० लखनऊ द्वारा अपनी टिप्पणी/आख्या प्रेषित की जा चुकी है। वन्य जीव प्रस्ताव का वर्तमान स्टेट्स संलग्न है।
5	Detailed muck calculation and muck disposal sucheme as approved by concerned DFO needs to be submitted.	मक डिस्पोजल विवरण 03 प्रतियों में संलग्न है, जिसकी संस्तुति की जाती है।

संलग्न - पद्योपरि 1.

भवदीय

(आशुतोष जायसवाल)

प्रभागीय वनाधिकारी

कैमूर वन्य जीव प्रभाग, मिर्जापुर

संख्या— / समदिनांक।

प्रतिलिपि प्रभागीय वनाधिकारी, मिर्जापुर वन प्रभाग, मिर्जापुर को सूचनार्थ एवं आवश्यक कार्यवाही हेतु प्रेषित।

(आशुतोष जायसवाल)

प्रभागीय वनाधिकारी

कैमूर वन्य जीव प्रभाग, मिर्जापुर

TimeLine Details

Proposal received date at each stage of flow.

A. General Details

(i). **Proposal No.** : FP/UP/WATER/119894/2021

(ii). **Name of Project for which Forest Land is required** : Patwadh Group of Villages Water Supply Scheme – Construction of Intake Jackwell, Pipeline and Water Treatment Plant at Kanach

(iii). **Short narrative of the proposal and Project/scheme for which the forest land is required** : Intake works consisting of a jackwell and related facilities, 1.20 km pipeline is to be laid underground and a Water Treatment Plant are to be constructed in kaumur wildlife division Mirzapur, Sonbhadra district.

(iv). **State** : Uttar Pradesh

(v). **Category of the Project** : Drinking Water

(vi). **Shape of forest land proposed to be diverted** : Non Linear

(vii). **Area of forest land proposed for diversion(in ha.)**: 6.4325

B. Time Line

Submitted by User Agency	Query for Shortcoming(if any) by Wildlife Warden	Resubmission of Proposal by User Agency	Query by Wildlife Warden for submitting Hard Copies	Uploading(by U.A.) of copies of receipt received from Wildlife Warden	Wildlife Warden	Chief Wildlife Warden	State Government/SBWL	Final Disposal
16/04/2021	29-05-2021	05/08/2021	05/08/2021	05/08/2021	Kaimur Wild Life Division Mirzapur :07/08/2021	Uttar Pradesh (Kaimur Wild Life Division Mirzapur) : 07/08/2021	Uttar Pradesh:28/09/2021	

C. Essential Details Sought History.

Communication between MoEFCC(WL),New Delhi & State Government	Communication between State Government & Chief Wildlife Warden	Communication between Chief Wildlife Warden & Wildlife Warden	Communication between Wildlife Warden & User Agency

NOTE:- Proposal is pending at SBWL (State Board for Wildlife).

Above surplus muck will be disposed to the following designated location

S.No	Description of land for filling	Location Coordinates	Unit	Area in ha	Volume of Earth to be filled in cum
1	Ghata No.-712 , Grama Sabha - Jorwria,Village - Jorwria ,Tehsil -Ghorawal	24.789077 , 82.903724	Ha	0.09	558
2	Ghata No. 1783, Grama Sabha - Magardaha,Village - Magardaha ,Tehsil -Ghorawal	24.820873, 82.813637	Ha	0.09	558
3	Ghata No. 411, Grama Sabha KarriwraV, Tehsil -Ghorawal	24.745758, 82.863786	Ha	0.16	992
4	Ghata No. 3042, Grama Sabha - Bahuara,Village - Bahuara ,Tehsil - Robertsgang	24.80433, 83.08533	Ha	0.36	2,232
5	Ghata No. 306, Gram sabha - Dhomkhadi, Tehsil -Ghorawal	24.692445, 82.854525	Ha	0.09	558
6	Ghata No. 205, Grama Sabha - Chiroli,Village - Chiroli ,Tehsil -Obra	24.597448, 82.989827	Ha	0.25	1,550
				1.04	6,448

Planning for solid Handling in WTP

Wastes from water treatment plants comprises of :

Sludge from sedimentation of particulate matter in raw water from the Sone River flocculated and precipitated material resulting from chemical coagulation, or residuals of chemical dosage, plankton etc. Wastes from rinsing and backwashing of filter media containing debris, chemical precipitates and residuals of chemical dosage etc.

In the proposed W.T.P 100% of water is recycled and fine sand will be settled in settling tanks, Sand drying beds are being proposed for wet solids for drying it will be disposed of out of forest area to the landfill sites once in 6 months period, which are not harmful for humans, animals and environment.

प्रभातीय (अनाधिकारी)
हरिपुर बल्क जीव दन प्रभावे
मिर्जापुर

(अंकुर बाजपेई)
तकनीकी सलाहकार
राज्य पेयजल एवं स्वच्छता मिशन

MUCK MANAGEMENT PLAN

Subject:


Proposal for diversion of 6.4325 Ha of forest land for non-forestry propose. The project envisages the use of forest land for construction of water treatment plant, pipeline, jack well, under Patwadh Group of Village Scheme – Village Kanach ,Dist – Sonbhadra.

1	Calculation of muck to be generated swell factors has to be applied.	Details enclosed
2	Quantity of muck to be utilized in the project activities.	35,021.00 Cum
3	Balance quantity of muck Which required disposal/management plan?	6,424.00 Cum shall be disposed (details enclosed)
4	Carriage of muck from the muck generation site to the dumping site.	25 ton trucks will be deployed for disposal
5	Ownership of land and the consent of land owner , in case muck disposal on non-forest land.	Land belongs State Government, UP. (NOCs enclosed)
6	Photograph & carrying capacity of proposed dumping site (muck disposal site).	Photos and quantity to be dumped in each site is enclosed
7	Development of dumping site construction of retaining wall and the others structure as per requirement of of the site. The objective is to completely stop rolling down of the muck.	Not Applicable
8	Rehabilitation of dumping site like leveling, planting of grass, shrubs and trees species.	Muck disposed into the low lying areas layer by layer with desired compaction and site will be reused for Over Head Tank construction. Trees will be planted along the boundary of the site.

QUANTITY OF MUCK GENERATED AND ITS CONSUMPTIVE USE

During construction of the various components of Water treatment plant, Intake and Raw water rising main, muck is generated both from soil and from rock excavation. Total quantity of muck / debris, generated due to the project, will be 41,445 cum which will amount to 58,023 cum with swell factor. Out of the total muck generated, 49,029 cum will be utilized on project work leaving 8,994 cum to be dumped with 20% compaction at designated sites. It is proposed to utilize about 84.50% of the excavated material as construction material for back fill and filling low-lying areas within the boundary of Water treatment plant and for construction of various project components. The balance 15.5% shall have to be disposed off away from sites to make available the site clear. The muck will be properly roller compacted and dumped on slopes and treated to mix and match with the surrounding environment with least change in landscape.


प्रभागीय प्रशाधिकारी
किसूर वन्य जीव वन प्रभाग
मिर्जापुर



(अंकुर बाजपेई)
तकनीकी सलाहकार
राज्य पेयजल एवं स्वच्छता मिशन

Earth work quantity of WTP-120 mld, Intake Structure -130 mld & Raw water rising main

S.no	Muck disposal abstract	Unit	Quantity
1	Total earth work quantity	cum	41,445
2	Back filling & levelling quantity with in the campus	cum	35,021
3	Surplus soil to be disposed off to the designed sites	cum	6,424

Detailed Earth work quantity		
Description of Structure	Unit	Quantity
Intake structure	cum	6,928
Raw water rising main	cum	2,002
Cascade aerator/ Inlet Chamber	cum	497
Flash Mixer with inlet Channel	cum	625
Pre-setting tank / Clarriflocculator	cum	6,949
Filter House	cum	4,959
Wash Water Tank	cum	1,658
Administrative Block	cum	1,250
Lab Building	cum	950
Store Building	cum	750
Clear Water Sump	cum	5,633
Clear Water Pump House	cum	1,658
Chlorination room with neutralization tank	cum	1,327
Recycling Arrangement	cum	663
Boundary wall	cum	995
Road Works of Campus	cum	995
Site Development and etc.	cum	3,605
	cum	41,445


 प्रभागीय वन अधिकारी
 कृष्ण वन्य जीव वन प्रभाग
 किर्जापुर


 (अंकुर बाजपेई)
 तकनीकी सलाहकार
 राज्य पेयजल एवं स्वच्छता मिशन



BHULEKH
Uttar Pradesh

खाता विवरण (अप्रमाणित प्रति)

ग्राम का नाम : बुडवरीय पाला : (वडा) तारीख : पोस्टा संसद : सोमस फसली नं: 1424-1429 भाग : 1 खात संख्या : 00298

खातेदार का नाम / निवासी संस्था का नाम / निवास स्थान

खसरा संख्या क्षेत्रा क्षेत्रा क्षेत्रा

श्रेणी: 5-1 / कुमि क्षेत्रा भूमि - नई पट्टी (पट्टीनदीन)

नवीन पट्टी / 00000 / 00000

खसरा संख्या	क्षेत्रा (हे.)	अद्वेय	टिप्पणी
87मी	0.0390		पूर्व खतीनी से - 1- श्रीमान रामनि रामदान के अद्वेय दि 13.12.98 व श्रीमान उपरिस्वास्विकारी महोदय के स्वीकृत दि 10.9.97 के अनुसार खाता सं 246 नवीन पट्टी से नाम निराल करके अंश 0 377/0-6-5 व 383मी/0-6-18 को 2गट्ट/0-13-3 गालगुजारी 2-75 पर पड़े के अन्धक पर स्वाम नराम पुन
205	0.7390		हठिकर ग्राम बुडवरीय का नाम वतीर अर्धकम्पनीय भूमि पर तर्ज किया जाने ह 0से 13.12.98
377	0.0790		
383	0.1880		
408	0.0340		
466मी	0.0020		2- श्रीमान रामनि रामदान के अद्वेय दि 13.12.98 व श्रीमान उपरिस्वास्विकारी महोदय के स्वीकृत दि 10.9.97 के अनुसार खाता सं 246 नवीन पट्टी से नाम निराल करके अंश 0 383मी/0-13-3 गालगुजारी 2-75 पर पड़े के अन्धक पर क ोस्तीचल पूर प्रकसन दि 0मालगुजारी का नाम वतीर अर्धकम्पनीय भूमि पर तर्ज किया जाने ह 0से 13.12.98
476मी	0.0030		
479मी	0.0030		
557	0.0310		
566	0.0280		
568	0.0570		
570	0.0510		13.12.98 ुर्ज खतीनी से - देखें अद्वेय खतीनी के अन्तमे चसगा है
581	0.0510		



राज्याधीन सूचनाधिकारी
श्रीर वल्य जीव वन प्रसाद
मिर्जापुर

(शंकर बाजपेई)
तकनीकी सलाहकार
राज्य प्रयोजन एवं स्वच्छता मिशन

कृपया उक्त खसरे की प्राम्थिति (शुद्ध गट्टा) के बाद ग्राम /विकय /श-नकरा /नामाकरण करी /शे-खसरा संख्या से 00770 व 588मी 0.0540 परम ए. प्र. शिवाजीजी के-डू ने अग्रिम की प्राम्थिति प्राप्त हुए की जा सकती है।
Disclaimer: इस अधिनियम के अंतर्गत जारी किए गए अद्वेय हैं। इन्हें राष्ट्रीय कृषि संसाधन ए. प्र. शिवाजीजी के-डू ने अग्रिम की प्राम्थिति प्राप्त हुए की जा सकती है।
Software Powered By National Informatics Center, Uttar Pradesh State Unit, Lucknow.
606

625
629
712
787मी0
87मी0


0.3290
0.2430
0.9480
0.0130
0.0870

पूर्व खतीर्ना से अर्द्धतः च0अ0 रा0अ0 यु0अ06 नियम10अक ता0अ0
06-08-99 अर्द्धतःसुधार शीमान च0अ0रा0अ0मन यु0अ0 नियम10अक
ता0अ0 06-08-99से अर्द्धतः हलाकि ग्रा0 सुडवरीय प0अ0अर
र0अ0रा0अ0योनअर मे ंअरन संशोधन तारिका किस एए मे रस्ताअर है

अर्द्धतः का अंग सेमी संशोधन तारिका अन्त मे चर्या है र0से0अ0
1422अ-वैधिय तर्हीअर चोअर दिअंक 13.2.15आअरदेअ र0
253(1)16-173-अ-दिअंक 16-6-81का अर्थिक परिअर करते एए
र0अ0अ0 अर्थि0 च0अ0 एए यूनव0अर्थि0 1950की यरा 117 की
अधारा ठके दुरा प्रदर यरिअे का अयोज करते एए त्वा अर्थिअन र0
258/अ-3/116 [1]-73 दिअंक

5.3.74 दुरा ग्रा सुडवरीय के अ 0अ0 712 रक्ता 0.606से नो
नर्नि पत्ती की अेमी मे अर्द्धतः है शीमान निरार्थिकारी म्हेदय सेअरद दुरा
दिअंक 8.2.2015से प्र0अ0अेदु के भसन शीमान सेवु पुर्णअन निय
या है र0अ0अ0 13.2.2015 क0दि0 16.3.2015

चर्याअन निरार्थिकारी म्हेदय सेअरद के पत्र सं 15248(अदरमार्थि-
य-पुर्णअर)2021 दिअंक- 03-11-2021 पुर्णअर अर्द्धतः-करअरदेअ
सं-258(1)16-73-अ-1दिअंक 16-08-1981 का अर्थिक
परिअर करते एए उस प्रदेअ एअर वरिअ 2008(अ-अ-अर्थिनियम
स-8 स 2012) की यरा 59 की अ यरा- 4 के रूअड ग त्वा
अ-अ-अरअर वरिअ नियमसती 2018 के नियम 55 दुरा प्रा यरि का
प्रयोज करके एए सरअरनि अर्थिअन सं- 741/एअ-1-2016-
20(5)2016 दिअंक 03 अ 2016 मे प्रथिअिअ अर्थिकारो का प्रयेअ
करते एए मे टी-अे-रिअु निरार्थिकारी सेअरद अरुअरी के सअय ठके
अर्थिअिअ मुरी से त्वा त्वा ग्रा संअरद के प्रअय मे निरिअ की से रिर
हे अने अर्थिकार मे त्वा है अरुअरी-1अय स-1-2-अरद-
सेअरद-3-अररिअ चोअरअ-4-ययरा-अरर-5-ग्रा-दुअरीय-6-ग्रा



कुअया अतः असे की प्रस्थिति (रूअड (ग्रा) के वरद गत (विअय/भ-अका/गमांतरण वरि) हेतु असा सअरवा पा किलक की
Disclaimer: संअ अर्थिकार अर्द्धतः से अर्थिअन अयान है, अर्थिअन अर्द्धतः के अर्थिअन अर्थिअन अर्थिअन अर्थिअन अर्थिअन अर्थिअन अर्थिअन
Software Powered By National Informatics Center, Uttar Pradesh State Unit, Lucknow


ब्रमाणीय वकीलकारो
कैरुड बल्य जीव वत प्रभाग
मिअरपुर

(अंकुर बाजपेई)
तकनीकी सलाहकार
राज्य पेयजल एवं स्वच्छता मिशन

सं-712- 7-सेक्टर- 0.0900हे-8-भूमि की श्रेणी-5-1 नई
पट्टी-8-प्रयोजन जिसके लिये भूमि पुनर्गठित की जा रही है- पट्टा-2 ग्राम
समूह पाइल फेसलता योजना हेतु राज्य पेयजल एवं स्वच्छता मिशन (समाप्ति
तारीख तथा ग्रामीण क्लस्टरिंग विभाग) 2020-पुनर्गठित भूमि को उपयोग स्तम्भ 9
में उल्लिखित प्रयोजन में लिया जाएगा। यदि किसी कारणवश पुनर्गठित भूमि
को उपयोग इस निर्धारित तारीख के भीतर नहीं किया जाता है तो यह भूमि
पूर्ववत गतिवशा में सन्निहित हो जाएगी। 8-2-का- 17-12-2021

24 4.1360

कृपया उक्त खसरे की प्रस्थिति (भूखंड (गाटा) के वाद प्रस्त विवरण भूमिका/नामाकरण बंकी) हेतु खसरा संख्या पर क्लिक करें
Disclaimer: 3-4 ऑक्टो 2019 अंतर्गत नया भू-सूचना केंद्र (एन.पी.आर.) का गठन किया गया है, जिसका उद्देश्य है, सरकारी निकायों के बीच भूमि-संबंधी जानकारी को एकत्रित करने का कार्य करना है।
Software Powered By: National Informatics Center, Uttar Pradesh State Unit, Lucknow



dr

(अंकुश बाजपेई)

तकनीकी सलाहकार
राज्य पेयजल एवं स्वच्छता मिशन

प्रसादीय विनाधिकारी
ईमुट वन्य जीव वन प्रसादीय
मिर्जापुर

mugeshch 2



खाता विवरण (अप्रामाणित प्रति)

ग्राम का नाम : **पराशर** वरदान : (सकल) तहसील : **शोरासरा** ब्लाक : **सोनापट्ट** पंचायती संघ : **1428-1431** भाग : **1** खाता संख्या : **00638** दिवसी

खाताधार का नाम / पति यदि संभवतः का नाम / निवास स्थान

श्रेणी : 5-1 / इति योग्य भूमि - नई पत्नी (सर्तीबद्ध)

नवीन पत्नी / 0000 / नि.0000

खसरा संख्या	क्षेत्रफल (हे.)	अधिकार
143	0.0560	आमनादा सं- 258(1)16-73-य-1 दिनांक 16-6-1981 का आर्थिक परिष्कार करते हुए उत्तर प्रदेश राजस्व संहिता 2006 (उप-अधिनियम सं-8 सं- 2012) की धारा 59 की उप धारा 4 के खण्ड 1 तथा उप-धारा-सीमा नियमावली 2016 के नियम 55 द्वारा प्राप्त सकि का प्रयोग करके एवं आसन्निय अधिनियम सं- 740/एन-1-2016-20-5 दिनांक 03 अप्र 2016 में प्रतिनिधित्व अधिकारों का प्रयोग करते हुए नैप-उपनिष्ठा विद्याधिकारी सोनापट्ट अस्पत्नी के सम्बन्ध में उत्तरिखित भूमि जो अल तक ग्राम पंचायत के प्रकल्प में निहित थी को फिर से अपने अधिकार में लेता हूँ।-अन सं-1-2-बनापट्ट-सोनापट्ट-3-राजकीय-सोनापट्ट-4-समान-बनार-5-ग्राम-समाज-6-गाटा सं-1707मि -7-बेनापट्ट-0.0130हे-8-भूमि की श्रेणी-5-1नई पत्नी-9-प्रयोजन विधिके लिये भूमि उपार्जन की जा रही है-वाल विभागा विभाग को अधिन्यायी केन्द्र देना इ-रकन- 18-8-2020
163	0.0260	उपार्जन अर्द्ध-आमनादा सं- 258-1-16-73-य-1 दिनांक 16-06-1981 का आर्थिक परिष्कार करते हुए उत्तर प्रदेश राजस्व संहिता 2006 -उप-अधिनियम सं-08सं 2012- की धारा 59 की उप धारा 4 के खण्ड 1 तथा उप-धारासक संहिता नियमावली 2016 के नियम 55 द्वारा प्राप्त सकि का प्रयोग करके एवं आसन्निय अधिनियम सं- 688/एन-1-2020-20-5/2016 प्रयोग करके एवं आसन्निय अधिनियम सं- 740/एन-1-2016-20-5/2016 दिनांक 03 जुलाई 2020 में प्रतिनिधित्व अधिकारों का प्रयोग करते हुए नैप अधिनियम संहिता विद्याधिकारी सोनापट्ट अस्पत्नी के सम्बन्ध में उत्तरिखित भूमि जो अल तक ग्राम पंचायत के प्रकल्प में निहित थी को फिर से अपने अधिकार में लेता हूँ-अस-1-2-बनापट्ट-सोनापट्ट-3-राजकीय-सोनापट्ट-4-समान-बनार-5-ग्राम-समाज-6-गाटा सं-1783मि-7-बेनापट्ट -0.0900हे-8-भूमि की श्रेणी-5-3-अ- अन्य कृषि योग्य बंदर-9-प्रयोजन विधिके लिये भूमि उपार्जन की जा रही है-उप-धारा 55 द्वारा प्राप्त सकि का प्रयोग करते हुए एवं स्वच्छता मिशन -न्यायि की तब ग्रामों बनापूर्ति विभाग-अन-सुपरीता भूमि को उपयोग सम्बन्ध 9 में उत्तरिखित प्रयोजन में लिया जाएगा। यदि किसी कारणवश उपनिष्ठित भूमि को उपयोग इस निमित्त तब वर्ष के भीतर नहीं किया जाता है तो यह भूमि पूर्णतः ग्राह्य भूमि में सुनिश्चित हो जायेगी। इ-रकन- 31-03-2021

प्रशासीय विनाधिकारी
ईश्वर वरुण जीव वन प्रसाध
सिर्जापुर

(हस्ताक्षर)
 (सिर्जापुर)
 तहसील सभाकार
 राज्य सरकार एवं खसरा विभाग

कृपया ध्यान रखें की प्रदर्शित (पडॉड (सकल) के तहत प्रत्येक विवरण सत्यापन करनी है।
 Disclaimer: This software is developed by National Informatics Centre, Uttar Pradesh, State Unit Lucknow.
 Software Powered By: National Informatics Centre, Uttar Pradesh, State Unit Lucknow.



940	0.1070
948५	0.0180
950	0.0490
956९	0.0110
1057	0.0750
1110	0.1180
1194	0.1000
1285	0.2440
1331	0.1580
1382९	0.0500
1410	0.0040
1463	0.2000
1484	0.0190
1508	0.2000
1518	0.4760
1646६	0.0180
1707	0.2320
1723	1.4440
1731	0.5110
1744	0.1880
1748९	0.0420
1754	0.7840
1756९	0.4520
1757	0.0770
1775७	0.0730
1776	0.3440
1783	0.2300
326/1815	0.0740
972/1816	0.1180
945/1817	0.4470
52	8.5380

प्रशासिक वनाधिकारी
 उंचुर बस्य जीव वन प्रभाग
 मिर्जापुर

ॐ
 (उंचुर बस्य)
 प्रशासिक वनाधिकारी
 वन विभाग, उंचुर बस्य जीव वन प्रभाग, मिर्जापुर

योग



युद्धा वन क्षेत्रों की प्रशासिक (प्लानिंग) के लिए वन विभाग (प्लानिंग) / वन विभाग (प्लानिंग) की है, इस संकाय (विक्रम) को
 Disclaimer: यह संकाय (विक्रम) केवल सूचना के लिए है। इस संकाय (विक्रम) में कोई भी त्रुटि या त्रुटि हो सकती है।
 Software Powered By National Informatics Center, Uttar Pradesh State Unit, Lucknow



BHULEKH
Uttar Pradesh

खाता विवरण (अप्रमाणित प्रति)

ग्राम का नाम : **करीबारा** परतना : (बडहर) तहसील : शोरखल जनपद : सोनभद्र फसली बर्ष : 1428-1434 भाग : 1 खाता संख्या : 00228

खातेदार का नाम / पिता प्रति संरक्षक का नाम / निवास स्थान

क्षेत्रफल
(हे.)

अदेश

टिप्पणी

श्रेणी : 5-3-ग / कृषि योग्य बंजर - स्थाई पशुचर भूमि तथा अन्य चराई की भूमियाँ ।

चारागाह // नि. ग्राम

411मी
415
417

कार्यालय जिलाधिकारी महोदय सोनभद्र के पत्र सं० 1524/डीएलआरसी-भूपुनर्ग्रहण/2021 दिनांक- 03-11-2021 पुनर्ग्रहण आदेश-शासनदेश सं०-258(1)16-73-ग-1दिनांक 16-06-1981 का आंशिक परिष्कार करते हुए उत्तर प्रदेश राजस्व संहिता 2006(उ०प्र०अधिनियम सं०8 सन 2012) की धारा 59 की उप धारा- 4 के खण्ड ग तथा उ०प्र०राजस्व संहिता नियमावली 2016 के नियम 55 द्वारा प्राप्त शक्ति का प्रयोग करके एवं शासकीय अधिसूचना सं० 741/एक-1-2016-20(5)/2016 दिनांक 03 जून 2016 में प्रतिनिहित अधिकारों का प्रयोग करते हुए मैं टी०के०शिवू जिलाधिकारी सोनभद्र अनुसूची के स्तम्भ 6में उल्लिखित भूमि जो अब तक ग्राम पंचायत के प्रबन्ध में निहित थी को फिर से अपने अधिकार में लेता हूँ। अनुसूची-1-कम सं०-1-2-जनपद-सोनभद्र-3-तहसील घोरखल-4-परतना-बडहर-5-ग्राम-करीबारा-6-गाटा सं०-411मि- 7-क्षेत्रफल- 0.1600हे०-8-भूमि की श्रेणी- 5-3-ग कृषि योग्य बंजर 9-प्रयोजन जिसके लिये भूमि पुनर्गृहीत की जा रही है- पटवध-2 ग्राम समूह पाइय पेयजल योजना हेतु राज्य पेयजल एवं स्वच्छता मिशन (नमामि गोंे तथा ग्रामीण जलापूर्ति विभाग) उ०प्र०।पुनर्गृहीत भूमि को उपयोग स्तम्भ 9 में उल्लिखित प्रयोजन में किया जायेगा। यदि किसी कारणवश पुनर्गृहीत भूमि को उपयोग इस निमित्त तीन वर्ष के भीतर नहीं किया जाता है तो यह भूमि पूर्ववत गाँवसभा में सन्निहित हो जायेगी। ह०र०का० 17-12-2021

प्रमाणित वनाधिकारी
कैमूर बल्प जीव धन प्रसाग
सिजपुर

(अंकुर बाजपेई)
तकनीकी सलाहकार
राज्य पेयजल एवं स्वच्छता मिशन

योग

3 16.1940

कृपया उक्त खसरे की प्रस्थिति (भूखंड (गाटा) के वाद गस्त /विक्रय /भू-नकशा /नामांतरण वही) हेतु खसरा संख्या पर क्लिक करें

Disclaimer: उक्त आँकड़े मात्र अवलोकनाधीन हैं, उक्त विवरण अद्यतन है, तहसील कम्प्यूटर केन्द्र से उद्घरण की प्रमाणित प्रति प्राप्त की जा सकती है ।

Software Powered By: National Informatics Center, Uttar Pradesh State Unit, Lucknow.

NATIONAL
INFORMATICS
CENTRE

Digital
India

1507ख	0.0250
1856	0.0250
1950	0.0130
1955ग	0.0130
2029	0.0380
2383	0.4900
2460	0.0230
2461क	0.4680
2522	0.0100
2532	0.0150
2576	0.0050
2581	0.1050
2585	0.6600
2587	0.3350
2592	0.7370
2602	0.2400
2612	0.0610
2933	0.2700
2936	0.0700
2939	0.4000
2942	0.0710
2944	0.0080
2946	0.1200
2947	0.1000
2953	0.0400
3002	0.0060
3003	0.0060

प्रशासकीय प्रशासिकाारी
 श्रीमूर वलुु जीव वन ग
 शिजंपुर



(अंकुर बाजपेई)

तकनीकी सलाहकार

राज्य पेयजल एवं स्वच्छता मिशन



BHULEKH
Uttar Pradesh

ग्राम का नाम : **बहुआ**

परगना : (बडहर)

तहसील : रामईसगंज

ब्लॉक : सोनभद्र

फसली नं. : 1425-1430

भाग : 1

खाता संख्या : 01605

खतियार का नाम / पिता पति संरक्षक का नाम / निवास स्थान

खसरा संख्या
वैगफल
(हे.)

अवस्था

टिप्पणी

श्रेणी : 5-1 / कृषि योग्य भूमि - नई परती (परतीबंदी)

बंजर / नि. ग्राम

93	0.1280	वाद संख्या 14 सन 2015/16 अंतिम 109 क(1) जोत चकबन्दी
94N	0.0480	नियमावली अधिकांकी रजंग सोनभद्र अंदेश दि. 23-05-
95	0.0130	2016 ग्राम बहुआ परगना बडहर के जोरक अकार पत्र 45 खाता संख्या
97क	0.0310	1528 में अंकित नई गाटा संख्या 2592/0.068 हे. खारिज होकर
105	0.0130	कन्हैया पुं रामगति निवासी बहुआ के नाम अंकित किया जाता है।
108ख	0.5120	हंरक- 17-02-2020
202क	0.0120	शासनोदेश सं-258(1) 16-73-र-1 दिनांक 16-06-1981 का
316घ	0.2400	आंशिक परिष्कार करते हुए उअरसंहिता 2006 (उअर-अधिनियम
334ड0.	0.1260	संख्या 8 सन 2012) की धारा -59 की उप धारा -4 के खण्ड-(ग) तथा
472	0.0250	उअरसंहिता नियमावली 2016 के नियम 55 द्वारा प्राप्त शक्ति का
902ख	0.0090	प्रयोग करके एवं शासकीय अधिसूचना संख्या -688/एफ -1-2020-
907ख	0.0150	20(5)/2016 दिनांक 6 जुलाई 2020 में प्रतिनिहित अधिकारी का
909	0.0230	प्रयोग करते हुए मैं अभियेक सिंह जिलाधिकारी सोनभद्र असुली के ग्राम
975ख	0.0130	बहुआ परगना बडहर तहसील सोनभद्र के गाटा सं- 3042 मि. रकबा
1498	0.0190	0.3600हे. श्रेणी 5-1- कृषि योग्य बंजर भूमि जो अब ग्राम पंचायत एवं
1499ख	0.0440	प्रबन्ध में निहित थी को फिर से अपने अधिकार में लेता हूँ। पुनर्निहित भूमि
1500	0.0130	का उपयोग पटवध ग्राम समूह पास पेक्जल योजना हेतु तबच पेक्जल एवं
		स्वच्छता मिशन (नमामि गौ तथा ग्रामीण जलापूर्ति विभाग) उअरके प्रयोजन
		में किया जायेगा। यदि किसी कारणवश पुनर्निहित भूमि का उपयोग इस निमित्त
		तीन वर्ष के भीतर नहीं किया जाता है तो यह भूमि पूर्ववत् गोंसभा में
		सन्निहित हो जायेगी। हंरक-19-02-2021

प्रभागीय वनाधिकारी
बहुआ नव्य जीव वन प्रभाग
बिजापुर

(अंकुश बाजपेई)

तकनीकी सलाहकार

राज्य पेयजल एवं स्वच्छता मिशन

कृपया उत्तर खसरे की प्रस्थिति (भूखंड (गाटा) के वाट गस्त /विक्रय /श-नक्शा/ नामांतरण बही) हेतु बहुआ संख्या पर क्लिक करें।

Disclaimer: उक्त अंकित मात्र अनवीकृत है, उक्त विवरण अचल है, तहसील का प्लेट केंद्र एवम सी. एस. सी./लोकवाणी केंद्र से उरण की प्रमाणित प्रति प्राप्त की जा सकती है।

Software Powered By National Informatics Center, Uttar Pradesh State Unit, Lucknow


3008	0.0500
3009	0.0100
3028ख	0.0370
3030	0.2080
3037ग	0.0240
3039	0.0510
3042	1.8260
2706मि	0.3250
2702मि	0.0570
2509मि	0.4380
3103	0.0070
3384ख	0.0130
3456क	0.0250
2323/3615	0.5280
58	9.2370

योग

कृपया उक्त खसरे की प्रस्थिति (भूखंड (गाटा) के वाद ग्रस्त/विक्रय/भू-नक्शा/नामांतरण बही) हेतु खसरा संख्या पर क्लिक करें

Disclaimer: उक्त आंकड़े मात्र अंदाजित/अनुमानित हैं, उक्त विवरण अग्रगत है, तथ्यपूर्ण/सर्वोत्तम प्रयासों के बाद भी एम सी/एम सी/नोकरवाणी केंद्र में उद्योग की प्रगति प्रति प्राप्त की जा सकती है।

Software Powered By: National Informatics Center, Uttar Pradesh State Unit, Lucknow.


 प्रशासीय वनाधिकारी
 कृषुद वन्य जीव वन प्रभाग
 मिर्जापुर


 (अंकुर बाजपेई)
 तकनीकी सलाहकार
 राज्य पेयजल एवं स्वच्छता मिशन



BHULEKH
Uttar Pradesh

खाता विवरण (अप्रमाणित प्रति)

ग्राम का नाम : डोमखरी	परगना : (बडहर)	तहसील : चौराबल	जनपद : सोनभद्र	फरवली बर्ब : 1426-1431	भाग : 1	खाता संख्या : 00324	दिप्पणी
खातेदार का नाम / पित्त प्रति संरक्षक का नाम / निवास स्थान			खसरा संख्या	केलकल (दि.)	अदेश		

श्रेणी : 5-3-ड / अन्य कृषि योग्य बंजर भूमि।

प्रशासीय वसतिकारी
सुभद्र बन्धु जीव वन प्रसाध
मिर्जापुर

(सुभद्र बन्धु)
तकनीकी सहायकार
शला पैपल एच स्टेशन मिशन



कृपया उक्त खसरे की प्रस्थिति (भूखंड (गाटा) के वाद प्रस्त/विक्रय/नकशा/नामांतरण बर्ही) हेतु खसरा संख्या पर विवरण करें
Disclaimer: उक्त आँकड़े मात्र अवलोकनार्थ हैं, उक्त विवरण अचल है, तहसील कम्प्यूटर केन्द्र एवम सी.एस.सी/लोकवाणी केन्द्र से उदरण की प्रमाणित प्रति प्राप्त की जा सकती है।
Software Powered By: National Informatics Center, Uttar Pradesh State Unit, Lucknow.

<p>ग्राम समाज / 0000 / 0000</p>	<p>280मि 339 458 693</p>	<p>0.0480 0.5060 0.6000 0.1800 0.3000</p>	<p>कार्यालय जिलाधिकारी महोदय सोनभद्र पत्र सं- 1244/डी.एल.आर.सी- भू- पुनर्ग्रहण/2021 दिनांक 03 मार्च 2021 आकार प्राण-1 पुनर्ग्रहण आदेश-शासनादेश सं-258(1)16-73-ए-1 दिनांक 16-06-1981 का आंशिक परिष्कार करते हुए उत्तर प्रदेश राजस्व संहिता 2006 (उप-अधिनियम सं-8 सन 2012) की धारा 59 की उप धारा 4 के खण्ड ग तथा उप-प्र-राजस्व संहिता नियमावली 2016 के नियम 55 द्वारा प्राप्त शक्ति का प्रयोग करके एवं शासकीय अधिसूचना सं- 688/एन-1- 2020-20(5)/2016 दिनांक 06 जुलाई, 2020 में प्रतिनिहित अधिकारों का प्रयोग करते हुए, मैं अधिवक्ता सिंह जिलाधिकारी सोनभद्र अनुसूची के स्तम्भ 6 में उल्लिखित भूमि जो अब तक ग्राम पंचायत के प्रबन्ध में निहित थी, को फिर से अपने अधिकार में लेता हूँ। अनुसूची-1-क्रम सं-1-2-जनपद-सोनभद्र-3-तहसील चौरावल-4-परगना-बडशर-5-ग्राम- डोमखरी-6-गाटा सं- 306मि. एकना 0.0900है. 8-शेरी-5(3)ब/ अन्य कृषि योग्य बंधर भूमि बिक्रय के लिये भूमि पुनर्हीत की जा रही है 9- पटवध ग्राम समूह पास चौरावल चौकना हेतु राज्य चौरावल एवं स्वच्छता मिशन (स्मार्ति गो तथा ग्रामीण जलापूर्ति विभाग) उअं.पुनर्हीत भूमि को उपयोग स्तम्भ 9 में उल्लिखित प्रयोजन में लिया जायेगा। यदि किसी कारणवश पुनर्हीत भूमि को उपयोग इस निमित्त तीन वर्ष के भीतर नहीं लिया जाता है तो यह भूमि पूर्ववत् गाँवसभा में सन्निहित हो जायेगी। हर-एन- 28-07-2021</p>
<p>ग्राम समाज / 0000 / 0000</p>	<p>5</p>	<p>1.6340</p>	<p>ग्राम समाज / 0000 / 0000</p>

ब्रह्मगीय वनाधिकारी
सुंदर बन्य जीव वन प्रशास
मिर्जापुर

सुंदर बन्य
राज्य चौरावल एवं स्वच्छता मिशन

वृत्तया उक्त खसरे की प्रस्थिति (भूखंड (गाटा) के वाद ग्रस्त/विक्रय/भू-नक्शा/नामांतरण बही) हेतु खसरा सटया पर बिलिक करे
Disclaimer: उक्त आँकड़े मात्र अवलोकनार्थ हैं, उक्त विवरण अद्यतन है, तहसील कम्प्यूटर केन्द्र ने उदरग की प्रमाणित प्रति प्राप्त की जा सकती है।
Software Powered By: National Informatics Center, Uttar Pradesh State Unit, Lucknow.



कार्यालय तहसीलदार ओबरा-सोनमद्र।


पत्रांक ३५१ / सात-रा०नि०(कार्या०) / खतौनी लेखन / 2022 दिनांक- 19 फरवरी, -2022


विषय:- ग्राम चिरहुली की खतौनी देने के सम्बन्ध में।
अपर जिलाधिकारी (नमामि गंगे),
सोनमद्र।


महोदय,

उपर्युक्त विषयक के सम्बन्ध में अवगत कराना है कि ग्राम चिरहुली परगना अगोरी तहसील ओबरा से संबंधित माननीय जिलाधिकारी महोदय द्वारा पारित पुनर्ग्रहण आदेश पत्र संख्या-1084 / डीएलआरसी-भू०पुनर्ग्रहण / 2021 आदेश दिनांक 21.01.2021 कार्यालय को प्राप्त हुआ जिसका अमलदरामद आर०-6 रजिस्टर में दिनांक 04.02.2021 को कर दिया गया है, जिसकी छायाप्रति संलग्न है। ग्राम चिरहुली परगना-आगोरी, तहसील-ओबरा, जिला-सोनमद्र का चकबन्दी प्रक्रिया के उपरान्त उक्त ग्राम का जिल्द, तहसील को प्राप्त हो चुका है किन्तु अभी तक यह ग्राम ऑनलाइन चकबन्दी प्रक्रिया से बाहर नहीं हो सकी है, जिसके कारण ग्राम चिरहुली की खतौनी ऑन लाइन नहीं हो सकी है, जिसके सम्बन्ध में पत्राचार किया गया है।

अतः महोदय को अवगत कराना है कि ग्राम चिरहुली की खतौनी लेखन व अंश निर्धारण के उपरान्त ही उक्त संदर्भित आदेश का अंकन खतौनी में किया जा सकेगा, इसके उपरान्त ही उक्त आराजी नं० 205 मि० से संबंधित खतौनी निर्गत की जा सकेगी।


(अंकुर बाजपेई)
तकनीकी सहायक
राज्य पेयजल एवं स्वच्छता मिशन


प्रशासकीय प्रनाधिकारी
अंकुर वन्य जीव वन प्रभाग
मिर्जापुर


19/02/2022
तहसीलदार,
ओबरा-सोनमद्र।

चिरहुली


1 - पुनर्गठित आदेश दि. 21/1/2021
21/1/2021 कायदा 50 दिनांक -
विभागीय सिविल आदेश।

राज्य चिरहुली, पर उगाई, मच, ओपरा, सोनभद्र के आराम, 2005 दि. 1.1.2005 के दि. 21/1/2021 कायदा 50 दिनांक -
नवीन पक्षी की पक्षि निर्देश कर युक्ति बाल्य प्रकाल एवं समझना विभाग (उपनि. दि. 21/1/2021)
तथा राष्ट्रीय आलायति विभाग) उपा. का माग दर्ज की। (दि. 21/1/2021)

(Handwritten mark)

(अंकुश बाजपेई)
तकनीकी सहायकार
राज्य पेयजल एवं स्वच्छता मिशन

(Handwritten signature)
राज्यापीय वनाधिकारी
अंकुश बाजपेई
राज्य पेयजल एवं स्वच्छता मिशन



Latitude: 24.804331
Longitude: 83.085330
Elevation: 280.8723 m
Accuracy: 3.8 m
Altitude: 167 (S)
Pitch: -10.8 (3.2)
Time: 28-06-2021 12:44
Name: Braurto

Pranav Kumar Braurto

21

(अंकुर बाजपेई)

तकनीकी सलाहकार


राज्य पेयजल एवं स्वच्छता मिशन

प्रशासकीय अधिकारी

कंठूर बस्य जीव बस्य प्रभात

विदर्भपुर

Latitude: 24.7479668
Longitude: 82.868617
Elevation: 322.11 m
Accuracy: 19.1 m
Time: 03-02-2022 09:41
Note: karibaraw yard




(Handwritten signature)

POWERED BY WIRECAM

(अंकुर बाजपेई)
तकनीकी सलाहकार
राज्य पेयजल एवं स्वच्छता मिशन

प्रभागीय विशेषकारी
ईपुर कन्य जीव वन दभाव
मिबापुर



Latitude: 24.821403
Longitude: 82.814506
Elevation: 278.7±3 m
Accuracy: 3.8 m
Azimuth: 301° (NW)
Pitch: -16.4° (1.0°)
Time: 15-07-2021 11:09
Note: Magaradaha

Powered by Angler.com

प्रभाषीय विनायिकारी
कैमूर व...
राजपुर

(अंकुर बाजपेई)
तकनीकी सलाहकार
राज्य पेयजल एवं स्वच्छता मिशन

शंकर बाजपेई
तकनीकी सल्लाहकार
राज्य पेपल एव्हा सचिवालय

शाश्वती वनाधिकारी
किंमूर वन्य जीव वन प्रभाग
किंमूर

प्रभाषीन वन्य जीव वन्य
किंमूर वन्य जीव वन प्रभाग
किंमूर

किंमूर वन्य जीव वन प्रभाग
किंमूर वन्य जीव वन प्रभाग
किंमूर वन्य जीव वन प्रभाग

Panti, Uttar Pradesh, India
Unnamed Road, Panti, Uttar Pradesh 231215, India
Lat 24.692457° Long 82.854594°
27/02/22 04:23 PM
Note : Captured by GPS Map Camera

251.04 m
16%

1010 hpa

26.71° C





४४

प्रभागोय वनाधिकारी
जोरवुर वन्य जीव वन प्रभाग
जोरवुर

४५

(जोरवुर गाजपेई)
तकनीकी सलाहकार
राज्य पर्यटन एवं संरक्षण मिशन

४६

(जोरवुर गाजपेई)
तकनीकी सलाहकार
राज्य पर्यटन एवं संरक्षण मिशन



Jorwria, Uttar Pradesh, India
QWQ3+78P, Jorwria, Uttar Pradesh 231216, India
Lat 24.789077° Long 82.903724°

27/02/22 05:14 PM

Note : Captured by GPS Map Camera

Latitude: 24.597448
Longitude: 82.989827
Elevation: 202.56±100 m
Accuracy: 3.6 m
Azimuth: 4° (N)
Pitch: 5.5°
Time: 26-02-2022 11:27
Note: Village-Chiraulu



Powered by Angles360

AS
शंकर बाजपेई
तकनीकी सलाहकार
राज्य पेयजल एवं स्वच्छता मिशन
प्रभागीय वनाधिकारी
कईपुर वन्य जीव वन प्रभाग
मिजापुर