

कार्यालय प्रभागीय वनाधिकारी, नैनीताल वन प्रभाग, नैनीताल।

E-mail: dfonainital@gmail.com

Telefax. 05942-236790

पत्रांक:- 712 / 12-इन्द्र सिंह बर्गली

दिनांक 12/9/2022

सेवा में,

वन संरक्षक,
दक्षिणी कुमाऊँ वृत्त,
उत्तराखण्ड, नैनीताल।

विषय :-

जनपद नैनीताल के विधानसभा क्षेत्र भीमताल में शहीद इन्द्र सिंह बर्गली मोटर मार्ग से खनस्यूं तक मोटर मार्ग के निर्माण हेतु 2.70 है० वन भूमि का गैर वानिकी कार्यों हेतु लोक निर्माण विभाग को प्रत्यावर्तन।

संदर्भ :-

अपर प्रमुख वन संरक्षक एवं नोडल अधिकारी वन संरक्षण इन्दिरानगर फौरेस्ट कालोनी उत्तराखण्ड देहरादून का पत्रांक 2733/FP/UK/ROAD/14024/2021 दिनांक 12.5.2022 एवं अधिशासी अभियन्ता, अस्थाई खण्ड, लोक निर्माण विभाग, भवाली नैनीताल की पत्र संख्या 1309/8सी० दिनांक 23.08.2022।

महोदय,

उपरोक्त संदर्भित पत्र के द्वारा विषयक प्रस्ताव पर आपत्तियां लगायी गयी थी, जिनका प्रतिउत्तर प्रस्तावक विभाग द्वारा अपने संदर्भित पत्र द्वारा इस कार्यालय को उपलब्ध कराया गया है, जिसका विवरण निम्न प्रकार है-

क्र०सं०	आपत्ति	प्रतिउत्तर
1	प्रेषित की गयी सूचना के बिन्दु संख्या 2 के अनुपालन में प्रभागीय वनाधिकारी द्वारा भरे जाने वाले प्रपत्र भाग-2 में अभी भी हरियाली के घनत्व का उल्लेख नहीं किया गया है, जबकि प्रेषित की गयी सूचना में हरियाली का घनत्व अंकित कर दिया गया है का उल्लेख किया गया है। स्थिति स्पष्ट करें।	हरियाली का घनत्व अंकित कर दिया गया है।
2	बिन्दु संख्या -4 के प्रतिउत्तर में स्पष्ट किया गया है कि ल०Xचौ० के प्रमाण पत्र व संयुक्त निरीक्षण आख्या में वन पंचायत की भूमि की ल०चौ० को ठीक कर दिया गया है जो कि नहीं किया गया है। स्थिति स्पष्ट करें।	प्रस्ताविक विभाग द्वारा अवगत कराया गया है कि ल०Xचौ० के प्रमाण पत्र व संयुक्त निरीक्षण आख्या में वन पंचायत की भूमि की ल०चौ० को ठीक कर दिया गया है प्रति संलग्न है।
3	बिन्दु संख्या 7 के प्रतिउत्तर में उल्लेख किया गया है कि क्षतिपूरक वृक्षारोपण की योजना निर्धारित दरों के अनुसार तैयार कर प्रस्ताव में संलग्न कर दी गयी है, जो कि नहीं की गयी है।	क्षतिपूरक वृक्षारोपण की योजना निर्धारित दरों के अनुसार तैयार कर पुनः संलग्न कर प्रेषित है।

संलग्नक :- उपरोक्तानुसार।

भवदीय,

प्रभागीय वनाधिकारी,
नैनीताल वन प्रभाग, नैनीताल

पत्रांक / उक्तदिनांकित।

1. प्रतिलिपि अपर प्रमुख वन संरक्षक एवं नोडल अधिकारी, वन संरक्षण, इन्दिरानगर फौरेस्ट कॉलोनी, उत्तराखण्ड देहरादून को सूचनार्थ एवं आवश्यक कार्यवाही हेतु प्रेषित।
2. प्रतिलिपि अधिशासी अभियन्ता, अस्थाई खण्ड, लोक निर्माण विभाग, भवाली को उनके संदर्भित पत्र के क्रम में सूचनार्थ प्रेषित।

प्रभागीय वनाधिकारी,
नैनीताल वन प्रभाग, नैनीताल

परियोजना विवरण :- जनपद नैनीताल के विधान सभा क्षेत्र भीमताल के अन्तर्गत शहीद इन्द्र सिंह बर्गती मार्ग से खनस्यू तक मोटर मार्ग का निर्माण। (लम्बाई 5.200 किमी०) *माजरी म. व. बर्गती रोडखण्ड सं० 329/2019*

प्रारम्भिक संयुक्त निरीक्षण रिपोर्ट का प्रारूप

आज दिनांक 19.11.2020 को अस्थाई खण्ड लो०नि०वि० भवाली के द्वारा किमी० 1.00 से किमी० 5.200 तक बनाये जाने वाले मार्ग / प्रस्तावित परियोजना को बनाये जाने हेतु स्थल निरीक्षण किया गया। संयुक्त निरीक्षण के समय वन विभाग की ओर से वन दरोगा श्री मिनसुल कुमार वन क्षेत्र खनस्यू राजस्व विभाग की ओर से राजस्व उपनिरीक्षक श्री शकील अहमद पट्टी व्यूडीगाड तहसील धारी प्रस्तावक विभाग की ओर से सहायक अभियन्ता श्री दीप चन्द तिवारी एवं कनिष्ठ अभियन्ता श्री वाहिद हुसैन (अस्थाई खण्ड लो०नि०वि० भवाली) तथा स्थानीय प्रतिनिधि के रूप में ग्राम प्रधान के द्वारा प्रश्नगत परियोजना को बनाने हेतु सर्वश्रेष्ठ स्थल / समरेखन के चयन तथा अन्य वैकल्पिक स्थलों / समरेखनों के चयन हेतु भाग लिया गया।

संयुक्त निरीक्षण में पाया गया कि सामाजिक आवश्यकता, परिस्थितिक आवश्यकता, आर्थिक मितव्ययता तथा तकनीकी आवश्यकता के दृष्टि से जो समरेखन / स्थल सर्वथा उपयुक्त पाया गया है उसमें नाप भूमि 2200.00 (मी०) सिविल भूमि - शून्य (मी०) वन पंचायत - 2500.00 (मी०) आरक्षित वन भूमि - 500.00 (मी०) प्रभावित होगी एवं इस समरेखण / स्थल के चयन में कुल नाप भूमि 1.98 है० सिविल भूमि - शून्य है० वन पंचायत भूमि - 2.25 है० तथा आरक्षित वन भूमि - 0.45 है० की आवश्यकता होगी। जिनमें से कुल 2.70 है० भूमि के हस्तान्तरण की आवश्यकता होगी। इस समरेखन पर / चुने गये स्थल पर लगभग 536 वृक्ष विभिन्न प्रजाति के इस परियोजना के निर्माण से प्रभावित होंगे जिनमें से 1 बाज प्रजाति के प्रभावित होंगे।

इस समरेखण के तुलना में जो वैकल्पिक समरेखण देखे गये उसमें 3850.00 (मी०) नाप भूमि, शून्य (मी०) सिविल भूमि, 3000.00 (मी०) वन पंचायत, 1150.00 (मी०) आरक्षित वन भूमि प्रभावित होगी एवं इस समरेखण / स्थल के चयन में कुल 3.465 है० नाप भूमि, शून्य है० सिविल भूमि, 2.7 है० वन पंचायत भूमि, 1.035 है० आरक्षित वन भूमि की आवश्यकता होगी। जिनमें से कुल 3.735 है० वनभूमि के हस्तान्तरण की आवश्यकता होगी। इस समरेखन पर / चुने गये स्थल पर लगभग 750 वृक्ष विभिन्न प्रजाति के इस परियोजना के निर्माण से प्रभावित होंगे जिनमें से 1 बाज प्रजाति का प्रभावित होंगे।

अतः परियोजना के निर्माण हेतु चयनित विकल्प संख्या प्रथम के वन भूमि के अतिरिक्त अन्य वैकल्पिक एवं उपयुक्त भूमि उपलब्ध नहीं है तथा इस चुने गये वन भूमि की मांग न्यूनतम है।

चयनित उपयुक्त स्थल / समरेखण आरक्षित वन 1.6 कठों से गुजरेगा / में स्थित है। इन कठों की वर्तमान वन आच्छादन 0.4 है एवं इन कठों में चीड़ साल आदला कुकाट सुरई आदि प्रजाति के वन हैं। प्रभावित होने वाली नाप भूमि पर 1 बाज क वृक्ष है एवं प्रभावित होने वाली आरक्षित / वनपंचायत तथा नाप भूमि पर साल, बाज कुकाट प्रजाति के वन हैं जिनका वर्तमान वन आच्छादन होना है। चुने गये समरेखन का प्रारम्भ होने के स्थल का GPS मान 79°44'18.12" E, 29°19'3.72" N है तथा यह स्थल गत्सा ओखलकांडा से प्रारम्भ होता है तथा समरेखण का अन्तिम स्थल खनस्यू है जिसका मान 79°44'7.50" E, 29°18'18.67" N है। चुने गये समरेखण / स्थल के बीच के स्थलों के GPS मान सलगन है।

चयनित उपयुक्त स्थल / समरेखण किसी राष्ट्रीय पार्क / वन्य जीव अभयारण्य का हिस्सा नहीं है।

चयनित उपयुक्त स्थल / समरेखण के चयन से ग्रामवासियों के परम्परागत अधिकारों का हनन नहीं होगा।

अमीन	कार्निष्ठ / अपर सहायक अभियन्ता अस्थाई खण्ड ला नि वि भवाली	सहायक अभियन्ता अस्थाई खण्ड लो नि वि भवाली	अधिशासी अभियन्ता अस्थाई खण्ड लो नि वि भवाली
------	---	---	---

(वन विभाग)

(राजस्व विभाग)


तहसीलदार


ज जिल्ला


प्रारूप-16
परियोजना विवरण :- जनपद नैनीताल के विधान सभा क्षेत्र भीमताल के अन्तर्गत शहीद इन्द्र सिंह बर्गली मार्ग से खनस्यू तक मोटर मार्ग का निर्माण। (लम्बाई 5.200 किमी०)


परियोजना की लम्बाई-चौड़ाई का विवरण।


क्र०सं०	भूमि की श्रेणी	लम्बाई (मीटर में)	चौड़ाई (मीटर में)	कुल क्षेत्रफल (हे० में)
1	आरक्षित वन भूमि	500.00	9.00	0.4500
2	सिविल लायन भूमि	0.00	0.00	0.0000
3	वन पट्टावन भूमि	2500.00	9.00	2.2500
4	अन्य श्रेणी की वन भूमि (यदि लागू हो)	0.00	0.00	0.00
	वन भूमि का योग	3000.00	9.00	2.7000
5	नाप भूमि	2200.00	9.00	1.9800
	कुल योग-	5200.00		4.6800


कनिष्ठ / अपर सहायक अभियन्ता
अस्थाई खण्ड लो.नि.वि.
भवाली



सहायक अभियन्ता
अस्थाई खण्ड लो.नि.वि.
भवाली



अधिसासी अभियन्ता
अस्थाई खण्ड लो.नि.वि.
भवाली





वन विभागाध्यक्ष
सिद्धी गौजा, वन विभाग, नैनीताल
रेकीटाड वन प्रसाव, नैनीताल


विभागाध्यक्ष
नैनीताल


ज.स्व. पुलिस *
नैनीताल


तहसीलदार
धारी, जिला-नैनीताल





परियोजना का नाम— जनपद नैनीताल में माननीय मुख्यमंत्री घोषणा के अन्तर्गत विधानसभा क्षेत्र भीमताल में शहीद इन्द्र सिंह बर्गली मोटर मार्ग से खनस्यूं तक मोटर मार्ग का निर्माण।

क्षतिपूरक वृक्षारोपण योजना

वृक्षारोपण स्थल का नाम :- सिविल सोयम भूमि मल्ला ओखलकाण्डा

क्षेत्रफल 2.7X2 = 5.4 हे०

वन क्षेत्र - दक्षिणी गौला वन क्षेत्र, नैनीताल वन प्रभाग नैनीताल।

क्षतिपूरक वृक्षारोपण की योजना दर रु 407992 प्रति है०

क्रम संख्या	कार्य विवरण	संख्या	नपत			मात्रा	इकाई	दर	धनराशि
			ल०	चौ०	उ०				
1	सर्वे व सीमांकन कार्य					5.4	Hact.	153	826.20
2	क्षेत्रीय सफाई व झाड़ी कटान					5.4	Hact.	921	4973.40
3	अग्रिम दीवारबन्दी फेंसिंग					5.4	Hact.	44940	242676.00
4	अग्रिम मृदा कार्य					5.4	Hact.	13200	71280.00
5	निरीक्षण बटिया बनाना					5.4	Hact.	764	4125.60
6	पौधे की कीमत प्रथम वर्ष बाजार मूल्य					5.4	Hact.	11000	59400.00
7	अन्य व्यय					5.4	Hact.	1100	5940.00
8	भूमि एवं जल संरक्षण कार्य					5.4	Hact.	19800	106920.00
कुल योग (प्रथम चरण)									496141.20
1	गड़ढा भरान करना	1	0.3	0.3	0.3	5.4	Hact.	2860	15444.00
2	पौधों की कीमत द्वितीय वर्ष बाजार मूल्य पर	-	-	-	-	5.4	Hact.	5500	29700.00
3	पौधे ढलान कार्य (75 प्रतिशत बैग तथा 25 प्रतिशत जड़)	-	-	-	-	5.4	Hact.	15400	83160.00
4	पौधे रोपण तथा थावलाबन्दी कार्य	-	-	-	-	5.4	Hact.	3630	19602.00
5	निराई, गुड़ाई तथा मल्टिचिंग कार्य	-	-	-	-	5.4	Hact.	2420	13068.00
6	रासायनिक खाद व दवा	-	-	-	-	5.4	Hact.	363	1960.20
7	देख-रेख व रख-रखाव कार्य वर्ष में 8 माह	-	-	-	-	5.4	Hact.	7500	40500.00
8	वृक्षारोपण क्षेत्र अन्तर्गत सूखी घास-फूस जलाना आदि	-	-	-	-	5.4	Hact.	600	3240.00
9	सुरक्षा दीवार के बाहर 4 मी० पट्टी साफ करना	-	-	-	-	5.4	Hact.	430	2322.00
10	प्रोत्साहन व्यय / प्रशिक्षण व्यय	-	-	-	-	LS	Hact.	5000	5000.00
11	अन्य व्यय	-	-	-	-	LS	Hact.	7200	7200.00
कुल योग (द्वितीय चरण)									221196.20
12	तृतीय चरण अन्तर्गत अनुरक्षण कार्य	-	-	-	-	5.4	Hact.	14650	79110.00
13	चतुर्थ चरण अन्तर्गत अनुरक्षण कार्य	-	-	-	-	5.4	Hact.	14650	79110.00
14	पंचम चरण अन्तर्गत अनुरक्षण कार्य	-	-	-	-	5.4	Hact.	11850	63990.00
15 कुल योग (तृतीय चरण)									222210.00
16	सषटम चरण अन्तर्गत अनुरक्षण कार्य	-	-	-	-	5.4	Hact.	11250	60750.00
17	सप्तम चरण अन्तर्गत अनुरक्षण कार्य	-	-	-	-	5.4	Hact.	11250	60750.00
18	अष्टम चरण अन्तर्गत अनुरक्षण कार्य	-	-	-	-	5.4	Hact.	11250	60750.00
19	नवम चरण अन्तर्गत अनुरक्षण कार्य	-	-	-	-	5.4	Hact.	11250	60750.00
20	दशम चरण अन्तर्गत अनुरक्षण कार्य	-	-	-	-	5.4	Hact.	11250	60750.00
21	वनीकरण क्षेत्र में अवरोधक निर्माण।	-	-	-	-	48.00	No.	20000	960000.00
कुल योग									1263750.00
नहायोग क्षतिपूरक वृक्षारोपण									2203297.40
								या	2203156.80

प्रभागीय वनाधिकारी