

**GOVERNMENT OF TELANGANA
FOREST DEPARTMENT**

From
Sri Neeraj Kumar Tibrewal, I.F.S.,
District Forest Officer,
KB-ASIFABAD.

To
The Prl. Chief Conservator of Forests,
& Nodal Officer for FCA,
Telangana State, Aranya Bhavan,
HYDERABAD.

Rc.No.11/2021/S4, Dated:- 05.07.2023.

Sir,

Sub :- TSFD- Forest(C) Act, 1980- Diversion of 3.412 Ha (revised from 4.654 Ha) of Forest Land for Construction of BT Road from Govena to Jambuldhara from Km 0/0 to 9/400 via Sidamguda, Nagaguda and Maraguda village of Lingapur Mandal, Tiryani and Kawal RFs of Asifabad Forest Division of Kumuram Bheem-Asifabad District under LWE (RCPLWE) in favour of Executive Engineer, R&B Division, Asifabad- Additional information sought for by IRO, GOI- Submitted - Regarding.

- Ref:-
1. Prl. CCF, TS Hyderabad Rc.No.8773/2020/FCA-2, Dated: 02.09.2020.
 2. Prl. CCF, TS Hyderabad Rc.No.8771/2020/FCA-2, Dated: 16.11.2020.
 3. Prl. CCF, (HoFF) & CWLW TS Hyd Rc.No. 15812/2020/WL-1,Dated: 09.12.2020 (WL proposals).
 4. Prl. CCF, TS Hyderabad Rc.No. 15848/2020/FCA-2, Dated: 22.12.2020 (FCA Proposals).
 5. CCF, Adilabad Circle, Rc.No.1991/2020/M6, Dt: 05.01.2021.
 6. F.D.O., Asifabad Rc.No. 2447/2020/S10, Dt: 28.08.2021.
 7. CCF, Adilabad Circle, Rc.No.1991/2020/M6-ii, Dt:23.09.2021.
 8. Prl. CCF, (HoFF) & CWLW TS Hyd Rc.No. 15812/2020/WL-1,Dated: 18.10.2021.
 9. F.D.O., Asifabad Rc.No. 2447/2020/S10, Dt: 05.11.2021.
 10. D.F.O.,KB- Asifabad Rc.No. 11/2021/S4, Dt: 06.01.2022.
 11. IRO, MoEF&CC. Gol, Hyderabad Ref.No.4-TSB 257/2022-Hyd/443, Dt: 12.04.2022.
 12. Prl. CCF, TS Hyderabad Rc.No. 15848/2020/FCA-2, Dated: 19.04.2022.
 13. D.F.O., KB- Asifabad Rc. No. 11/2021/S4, Dt: 23.04.2022.
 14. District R&B Officer (EE), KB-Asifabad Rc.No. DB/EE-Asifabad/R&B/EDS/2022-23, Dt: 26.05.2022.


In compliance to the instructions issued in the reference 11th and 12th cited above, I am submitting herewith the replies to the Addl. Information sought by GOI (Essential Details Sought (EDS)) on Diversion of 3.412 Ha (revised from 4.654 Ha) of Forest Land for Construction of BT Road from Govena to Jambuldhara from Km 0/0 to 9/400 via Sidamguda, Nagaguda and Maraguda village of Lingapur Mandal, Tiryani and Kawal RFs of Asifabad Forest Division of Kumuram Bheem-Asifabad District under LWE (RCPLWE) in favour of Executive Engineer, R&B Division, Asifabad is as follows.

Addl. Information sought by GOI EDS (Essential Details Sought)	Replies
2. In few proposals of R&B roads, the State Forest Department recommended for 5.50 mtrs width and in the instant proposals recommended for 7.50 mtrs width. However, no such specific justification for recommending 7.50 mtrs width has been reported. Hence, State Government / UA may explore the possibility of reducing the width to 5.5 M as proposed in few other such R&B proposals, depending on the technical feasibility.	It is submitted that, the District R&B Officer, (Executive Engineer), Kumuram Bheem Asifabad vide reference 14 th cited has stated that, 7.50 m provides extra berm width, which enables bull carts and Caged wheels to use berms and gives extra life time to bituminous surface. Otherwise bull carts and Caged wheels damages the bituminous roads. But from technical point of view 5.50 m width also provides formation bituminous road.
3. Design/cross section of the proposed road clearly indicating the width of carriage way (BT portion), shoulders/ Berm / drainage etc may be furnished.	It is submitted that, the District R&B Officer, (Executive Engineer), Kumuram Bheem Asifabad vide reference 14 th cited has submitted the cross section details. (copy of the same is enclosed herewith)
4. State Government may inform whether or not RoW was allowed for the alignment proposed for diversion and if so, details with supporting documents (RF/PF notification) may be furnished.	The proposed road is passing through RF Tiryani & RF Kawal and there is no Right of Way admitted as per the Gazette Notification. The information has been submitted vide reference 10 th cited.
5. Revised map, kml file and map etc for an area of 3.412 ha non forest area proposed for CA purpose shall be uploaded in the online application.	It is submitted that, the PCCF vide FC2/FC09/2/2022/15854/2020/FCA-1, dt:- 02.07.2023 has communicated the details of 44.4886 Ha of CA Land in Sy.No.322 of Pangidi Madara village of Tirynai Mandal of Asifabad Division of KB-Asifabad and the details of 15 Road projects including this project to which the land was allotted and the User Agency will upload the KML file of the same in Parivesh portal.

<p>6) MAP and DGPS data for the entire area of 81.4313 ha NFL and 71.00 ha DFL may be submitted.</p>	<p>The Map, DGPS Data and KML File of NFL Land will be uploaded by User Agency.</p> <p>It is submitted that, the identified NFL land was not suitable for plantation. Hence an area of 45 Ha identified for DFL in Compt.No.55 of Garlapet RF, Itkalpahad Beat of Makidi Section of Sirpur Range of Kaghaznagar division for this project. The KML file of the same will be uploaded in the Parivesh portal. The CA Scheme of the NFL – 45.00 Ha and DFL – 45 Ha is submitted herewith.</p>
--	---

This is submitted for favour of kind information.


Yours faithfully,


District Forest Officer,
KB-Asifabad

Copy submitted to the Chief Conservator of Forests & Field Director Project Tiger, KTR Circle, Mancherial for favour of kind information.

Copy to the District R&B Officer, Executive Engineer, Kumuram Bheem Asifabad District for information.

Copy to the Forest Divisional Officer, Asifabad for information.


District Forest Officer,
KB-Asifabad

File No.PCCF-FC2/FC09/10/2022-FCA SECTION

GOVERNMENT OF TELANGANA
FOREST DEPARTMENT

From
Sri R M Dobriyal, IFS,
Prl. Chief Conservator of Forests & Head of Forest Force
Aranya Bhavan,
HYDERABAD (TS) 500 004.

To
The Special Chief Secretary to
Government,
Forests Department,
Government of Telangana,
Hyderabad (TS), 500004.

Rc.No.FC2/FC09/10/2022 (15848/2020), Dated. 14/07/2023.

Madam,

Sub: TSFD - F(C) Act, 1980 - Diversion of **3.412 ha** of forest land for Construction of

- BT road from **Govenana to Jambuldhara** from Km 0/0 to 9/400 via Sidamguda, Nagaguda and Maraguda village of Lingapur Mandal, Tiryani and Kawal RFs of Asifabad forest Divn., of Komaram Bheem Asifabad District under LWE(RCPLWE) in favour of Executive Engineer, R&B division, Komaram Bheem Asifabad - **EDS raised - submission of EDS replies** -Reg.

- Ref :**
- 1. PCCF's Rc.No.15848/2020/FCA-2, Dt.12.01.2022.
 - 2. State Govt. Lr.No.261/For.I(1)/2022, dt.31.01.2022.
 - 3. IRO, MoEF&CC, Gol, Hyderabad Ref.No.4-TSB257/2022-Hyd/443, dt.12.04.2022.
 - 4. PCCF, TS, Hyd Rc.No.15848/2020/FCA-2, Dt.20.04.2022.
 - 5. CCF Adilabad RC.No. 1991/2020-M-6 dt 9.6.2022.
 - 6. PCCF, TS, Hyd Rc.No.15848/2020/FCA-2, Dt.26.10.2022.
 - 7. CCF & FDPT, KTR Mancherla Lr.No. 1991/2020/D2, dt.04.04.2023.
 - 8. Prl. Chief Conservator of Forests, TS, Hyderabad Lr.No. FC2/FC09/10/2022, dt.15.06.2023.
 - 9. District Forest Officer, Asifabad Lr.No.1577/2020/S4, dt.05.07.2023 (**CA Land & Scheme**).
 - 10. District Forest Officer, Asifabad Lr.No.1577/2020/S4, dt.05.07.2023 (**EDS replies**).
 - 11. Dist R& B Officer Lr.no. dated.5.07.2023.

It is submitted that the CCF & FDPT, KTR Mancherla vide ref 7th cited and the District Forest Officer., Asifabad vide ref 9th and 10th cited has submitted replies on the EDS raised by the IRO, MoEF&CC, Gol, Hyderabad vide ref 3rd cited. Point-wise replies to the EDS is as follows:

Sl. No	EDS raised	Replies
1	SC NBWL approval	Approved in the NBWL meeting held on 12.06.2023. Copy of minutes of meeting enclosed.
2	In few proposals of R&B roads, the State Forest Department has recommended 5.50 mtrs width, whereas in the instant proposal, recommended for 7.5 mtrs width. However, no such specific justification for recommending 7.5 mtrs width has	User Agency vide ref dated.05.07.2023 has informed that keeping in view of the least damage to forest and wild life and as

File No.PCCF-FC2/FC09/10/2022-FCA SECTION

	been provided. Hence, SG/User Agency may explore the possibility of reducing the width to 5.5m or any technically suitable width depending on the site as proposed in few other such R&B road proposals, depending on the technical feasibility.	per the site conditions, it has been decided to adopt 5.5 Mts width.
3	Design/cross section of the proposed road clearly indicating the width of carriage way (BT portion) shoulders/Berm/drainage etc shall be furnished.	Enclosed.
4	State Govt. may inform whether or not RoW was allowed for the alignment proposed for diversion and if so, details with supporting documents (RF/ PF notification) may be submitted.	District Forest Officer vide Ir dated 05.07.2023 has confirmed that the proposed road is passing through Tiryani and Kawal RF and there is no RoW admitted as per the Gazettee notification. Copies of Gazettee notification is enclosed.
5	Revised map, .kml file and map for an area of 3.412 ha of non-forest land proposed for CA purpose shall be uploaded in the online application.	Submitted hereunder.
6	Map of DGPS data for the entire area of 81.4313 ha of NFL and 71.00 ha of Degraded Forest Land may be submitted.	

Replies to point no 5 & 6 are submitted hereunder:

The District Collector, KB Asifabad vide Ref E2/1278/202, dt.25.02.2021 cited has allotted revenue (Non-forest) land to an extent of 81.4311 Ha in Sy.No.322 of Pangidi madhara Village of Tiryani Mandal of Asifabad Division is being proposed for utilization for diversion of forest land proposed by R&B Department for LWE Projects. However the CCF & FDPT, KTR vide ref dt.03.06.2023 has submitted a report and informed that keeping the field situation and encroachments in view, the final recommended area which can be taken over by Forest Department as CA is to an extent of 45.00 ha only in two patches (35.20 Ha Patch-1 & 9.80 Ha Patch-2).

The R&B Dept has conducted DGPS survey of the above two patches duly excluding the encroachments and the data was submitted to this office vide Ir.dt.21.06.2023. The NFL proposed to be handed over to the Forest Department, which is free from encroachments and other field problems, is ascertained to 44.5 ha in two patches (34.3665 ha + 10.1221 Ha) and falling in Eco-Sensitive Zone of Kawal Tiger Reserve. The said NFL of 44.5 hac is proposed to be utilized for the following 15 roads pertaining to R&B Dept.

Sl.	District	Name of the Proposals	NFL Area apportioned
1	Asifabad	BT Road from Karjji to Loha NBWL approved	2.4746
2	Asifabad	BT Road from Kereguda to Dampur	4.1077
3	Asifabad	BT Road from Kammergaon to Nandigaon NBWL approved	2.1948
4	Asifabad	BT Road from Vanjariguda to Geethabanda. Stage-I - 16.09.2022 - Subject to NBWL approval.	1.018

File No.PCCF-FC2/FC09/10/2022-FCA SECTION

5	Asifabad	BT Road from Sirpur(U) to Devudpally Stage-I - 28.11.2022 - Subject to NBWL approval	0.327
6	Asifabad	BT Road from Govena to Jamuldhara NBWL approved (present proposal)	3.412
7	Asifabad	BT Road from Gundala to Mangi	3.9
8	Asifabad	BT Road from Movad to Chorpalli	5.139
9	Asifabad	Sirpur to Methandani	8.6142
10	Asifabad	Dimda to Chittam and two HLB at Km 4/850 and Km 5/340	3.291
11	Asifabad	BT Road from Pangidi to Madhura Thanda	2.983
12	Asifabad	BT Road from Raghavapur to Govena	1.744
13	Asifabad	BT Road from Movad to Koutan Movad	1.419
14	Asifabad	BT Road from Kamana to Sarkepalli	0.521
15	Asifabad	Kazipet to Ballarsha Section	2.3495
		Total	43.4948
		Remaining Balance Area	0.9937

The DFO vide Ir.dt.05.07.2023 has submitted revised CA scheme proposals for NFL for Rs.449.021 Lakhs and for DFL for Rs.356.447 Lakhs, totaling to Rs.805.468 Lakhs Which has been revised and finally approved for **Rs. 702.257 lakhs (Rs.392.372 lakhs for CA NFL and Rs 309.885 Lakhs for CA DFL)**

Location of the NFL and DFL duly signed by the DFO and User Agency is enclosed herewith.

Revised CA scheme proposals are also enclosed along with apportioned CA scheme proposal. The same is also uploaded online on Ministry's portal.

In view of the above, Government is requested to forward the above replies to the IRO, MoEF&CC, Gol, Hyderabad for according **Stage-I approval at the earliest, as the proposal is being regularly monitored by Ministry of Rural Development and Ministry of Home Affairs, Government of India, as the road is proposed under LWE scheme.**

Encl.: As above.

Yours faithfully,

Prl. Chief Conservator of Forests
(Head of Forest Force)

Copy to the Forest Divisional Officer, Asifabad / District Forest Officer, KB Asifabad and Conservator of Forests, KTR, Mancherial for information and necessary action.

Copy to the District (R&B) Officer, (Executive Engineer), Kumaram Bheem Asifabad District / Chief Engineer, (R&B) LWE, D&P, RSW & RR, Errummanzil, Hyderabad for information. It is requested to submit non-encumbrance certificate obtained from the District Collector, Asifabad for the final area to be allotment as CA land.

Copy to the Collector & District Magistrate, Kumaram Bheem Asifabad District for

File No.PCCF-FC2/FC09/10/2022-FCA SECTION

information and necessary action.


Copy to the Prl. Chief Conservator of Forests (HoFF) & CWLW, O/o the PCCF (HoFF),
TS, Hyderabad for information and necessary action.

Cross Section Details

Design/cross section of the proposed road clearly indicating the width of carriage way (BT portion), shoulders/ Berm / drainage etc may be furnished.

Reply: Road designed with CBR 4.03% and Traffic (T3). And below cross section will explain width and thickness of carriage way (BT portion), Shoulder/Berm/Drainage.


BT road from Govena to Jambuldhara




SDBC: Semi-Dense Bituminous Concrete

WMM: Wet Mix Macadam

GSB: Granular Sub-Base


Assistant Executive Engineer,
(R&B) Section, Asifabad.


District R&B Officer,
Kumrambheem Asifabad District

Boundaries.	Area.	Remarks.
As per notification	(30329.49/4944) HA (9651.55) 23849 HA	Ac. No. 8547/F&A (Forest III) Dept. R.R. 10.19.64 Gazette No. 47 R. 19.11.64.
<p>3/11/71 Sub-Inspector, Forests, Divisional Forest Officer, Bellampally.</p> <p>23472.</p>		

Notified under Gazette No.47. Dt.19.11.64 through G.O.No. 93
No.2547 F&A(For.III)Dt.26.10.64.

NOTIFICATION

RESERVATION OF TIRYANI - CHOUPDI FOREST BLOCK, BELAMPALLI DIVN.

In exercise of the powers conferred by section 19 of the Andhra Pradesh (Telangana Area) Forest Act 1355F (Act.II of 1355F, the Governor of Andhra Pradesh hereby declares that with effect from the date of publication of this notification in the Andhra Pradesh Gazette, the forest block described in the schedule below, and falling within the boundaries specified therein shall be a reserved forest known as 'TIRYANI CHOUPDI RESERVED FOREST'.

THE SCHEDULE

The Forest block, Tiryani - Choupdi has been taken up into two blocks - Block I and Block II, and is situated in Range Asifabad, Tq.Asifabad, Dist.Adilabad and Divn.Asifabad and it comprises of a total area of (98433.00)acres excluding the 11 enclosures. The area of the following villages is included into two blocks. Block No.I comprises (74944)acres and block No.II comprises of 23489 acres.

1. Chirrakunta 2. Irpet 3. Lingaguda. 4. Borjam 5. Peddakunta 6) Arayaguda 7) Phanboinapet 8. Otta Seknayapalli 9) Parishanambal 10) Golet 11) Abhanur 12) Bijjal 13) Narsapur 14) Goyagoan 15) Joholekannepalli 16) Buggapur 17. Koy belandi 18) Rollakannepalli 19) Gudalpally 20) Ginnedhari 21) Moindagudipet 22) Tiryani 23) Chittapalli 24) Arkapalli 25) Bulhanapur 26) Timran 27) Moad kalan 28) Sedurghat 29) Bellach 30) Kairssura 31) Durgleswar 32) Devdurg 33) Dantapalli 34) Madara 35) Modat Mawad 36) Malangundi 37) Jewni 38) Shaikengonda 39) Mangi 40) Goina 41) Sirasgoan 42) Katura 43) Choudi 44) Annaram 45) Addaghat 46) Sonapur 47) Manikapur 48) Loddiguda 49) Dongargoan 50) Koorlanka 51) Madapalli 52) Bhimpur 53) Adelapaind 54) Buggaislanour.

Block No.I - Area 74944 acs. excluding enclosures.

BOUNDARIES

NORTH A-B:- Starting from point 'A' which is 11 chains from Venkatapur village and 17 chains from Mutram nowad village the boundary line runs in the eastern direction excluding S.No.2,12,11,10 for a total distance of 80 chains and then turns towards southeastern direction and runs for a distance of 5 chains. From here the boundary line runs in the southern direction for a total distance of 21 and 50 chains links. Then it runs in the south-east and eastern direction and runs for a total distance of 11 chains 50 links. From here the boundary line runs in the north-east, northwest and north east direction for a total distance of 22 chains 50 links. Then it turns and taking various directions in the west, north, North-west and North-east runs for total distance of 24 chains 50 links, reaches the Peddavagu a point 'E' which is 4 chains from Gundi Gudem village and 19 chains from Daugham village. From here the boundary line runs in the eastern direction along the pedda vagu river for a total distance of 36 chains and reaches a point 'E' which is 17 chains from Daugham village and 28 chains from Beelgoan village. Then it turns towards south taking various directions runs for a total distance of 53 chains 50 links. From here the boundary line runs in the north-east and eastern direction for a distance of 2 chains 50 links. From here the boundary line runs in the north-eastern direction for a total distance of 70 chains. Then it runs towards north; eastern direction and runs for a distance of three chains 50 links. From here the boundary line runs in the north-eastern direction for a

(contd...2'

94

total distance of 38 chains. Then it turns towards eastern direction and runs for a total distance of 19 chains and reach point 'B' (13 chains from Bugleswar village 17 chains from Tumpally village).

EAST B-C:- From the point B the boundary line runs along the limits of S.Nos.209,349,299,291,289 and 350 in the southern direction for a total distance of 27 chains. Then it turns towards north west and southern direction and runs for a total distance of 29 chains. Then it takes south-eastern direction ~~and runs for a distance of 29 chains.~~ Then it takes south-eastern direction and runs for a distance of 5 chains. From here the boundary line runs in the south-western and southern direction for a total distance of 29 chains. From here the boundary line runs in the western direction for a total distance of 27 chains 50 links. From here boundary line runs in the south east and south western direction for a total distance of 20 chains. Then it turns towards north-western direction and runs for a total distance of 20 chains. Then it turns towards north-western direction and runs for a total distance of 33 chains 50 links and then it runs in the north-eastern direction for a distance of 10 chains. From here it turns towards north western direction and runs for a distance 5 chains. Then it turns in the western direction for a total distance of 18 chains. From here the boundary line runs in the south-eastern direction for a distance of 20 chains and again it ~~runs~~ runs in the same direction for a distance of 18 chains. From here it runs in the southern direction for a distance 6 chains. From here the boundary line runs in the south-western direction for a distance of 20 chains. Then it runs in the north western direction for a distance of 15 chains 50 links. From here it turns south-western direction for a total distance of 23 chains. From here the boundary line runs in the south-east and southern direction for a total distance of 31 chains. From here the boundary line runs in the south-east and eastern direction for a distance of 8 chains 50 links. From here it runs in the northern direction for a distance of 10 chains. From here the boundary line runs in the south-east and eastern direction for a distance of 8 chains 50 links. From here it runs in the northern direction for a distance of 10 chains. Then it takes various directions in the north, east north west, north and north east and runs for a total distance of 28 chains 50 links. From here it runs in the south eastern direction for a distance of 14 chains 50 links. From here it runs in the north-eastern direction for a total distance of 50 chains. Then it turns in the eastern direction for a total distance of 22 chains. From here it runs in the south eastern direction for a total distance of 28 chains. From here it takes southern direction and runs for a total distance of 39 chains. From here the boundary line runs in the south-western direction for a total distance of 19 chains. From here it takes north western direction and runs for a total distance of 35 chains. Then it runs in south western and north western direction for a total distance of 16 chains. From here it takes south south west and western direction and runs for a total distance of 52 chains. Then it turns in the south east and southern direction and runs in the north western direction for a distance of 4 chains. Then it runs in the south east and southern direction for a total distance of 8 chains 50 links. From here it runs in the north-eastern direction for a total distance of 43 chains, reaches the Gudipet village a point 'G' which is 14 chains from Noogad village and 20 chains from Ganadhari village. From here the boundary line runs in the south-eastern direction for a total distance of 28 chains. Then it turns towards north west and northern direction and runs for a total distance of 23 chains. Then it runs in the north east and eastern direction for a total distance

(contd. 3)

95

of 23 chains. From here it deviates towards south-east south-west and southern direction and runs for a total distance of 34 chains 50 links. From here it runs in the south west and southern direction for a total distance of 8 chains 50 links and reaches point 'C' (12 chains from Chintapally village and 76 chains from Tiryani village).

SOUTH C to D:- From the point 'C' the boundary line runs in the north ~~from~~ western direction for a total distance of 43 chains. Then it turns towards southern direction and runs for distance of 7 chains. From here it takes south-eastern direction and runs for a total distance of 36 chains. Then it turns towards southern direction and runs for a distance of 3 chains. From here the boundary line runs in the south western and north-western direction along the Buggaguda for a total distance of 103 chains 50 links. Then it turns towards northern direction and runs for a distance of 8 chains. From here it runs in the south western direction for a total distance of 22 chains. Then it runs for a distance of 8 chains. From here it runs in the south western direction for a total distance of 22 chains. Then it runs in the north western direction for a total distance of 29 chains 50 links. From here it runs in the south east, east and south eastern direction for a total distance of 12 chains 50 links. From here it turns towards south-western direction and runs for a distance of 7 chains 50 links till it meets the boundary of reserve forest Balli block already notified under sec.19 and reaches point 'D' (45 chains 50 links from Mangi village and 14 chains from Talapet village).

WEST D to A:- From the point 'D' the boundary line runs in the north west direction along the boundary line of Rally block for a distance of 6 chains and meets the boundary line of reserve forest Khawal block. Then it turns towards north, north west and northern direction and runs along the boundary line of Khawal reserve forest for a total distance of 321 chains where it meets a nala at a point 'E' (5 chains from Bhimanguda village and 15 chains from Gooti village. From here the boundary line runs in the eastern direction for a total distance of 16 chains 50 links. Then it runs in the north eastern direction for a total distance of 54 chains 50 links and reaches the starting point 'A'.

ENCLOSURE NO. I Area 144 Acres.

(Surasgaon)

North A to B:- Starting from point 'A' which is 11 chains from Gundigudem village and 10 chains from Suresgaon village, the enclosure line runs in the eastern direction for a total distance of 9 chains 50 links and reaches point 'B' (6 chains) from Surasgaon village and 15 chains from Gundi Gudem village)

East B to C: From the point 'B' the enclosure line runs in the southern direction for a distance of chains 50 links. Then turns towards south-west direction and runs for a total distance of 8 chains reaches point 'C' (7 chains 50 links from Surasgaon village and 20 chains from Gundigudem village).

South C to D: From the point 'C' the enclosure line runs south western direction for a distance of 6 chains and reaches point 'D' (12 chains from Surasgaon village and 19 chains from Gundigudem village).

West D to A:- From the point 'D' the enclosure line runs in the north eastern direction for a distance of 8 chains and reaches the starting point 'A'.

(contd....4)

- 4 -

96

ENCLOSURE NO.2 (Devdurg Area 720 Acs.

North A to B:- Starting from point 'A' (24 chains from Kutoda village and 40 chains from Surasgoan village) the enclosure line runs in the eastern direction for a distance of 4 chains 30 links. Then it runs in the south eastern direction for a distance of 5 chains from here it runs towards south west direction and runs a distance of 3 chains. Then it turns towards south eastern direction and runs for a distance of 9 chains 50 links. Again it runs in the eastern direction for a distance of 3 chains 50 links. From here it turns towards north western direction and runs for a distance of 3 chains 50 links. Then it runs in the eastern direction for a total distance of 24 chains and reaches point 'B' (26 chains from Kutoda village and 42 chains from Dangan-guda village).

East B to C:- From the point 'B' the enclosure line runs the south eastern and southern direction for a total distance of 14 chains. Then it turns towards south western direction and runs for a total distance of 8 chains and reaches point 'C' (37 chains 50 links from Rampur village and 44 chains 50 links from Dangan-guda village).

South C to D:- From the point 'C' the enclosure line runs in the western direction for a distance of 25 chains and reaches point 'D' (35 chains from Kutoda village and 24 chains 50 links from Dantanpalli village).

West D to A:- From the point 'D' the enclosure line runs in the north east and northern direction for a total distance of 19 chains 50 links and reaches the starting point 'A'.

ENCLOSURE NO.3 PUNGARI Area 736 Acs.

North A to B:- Starting from point 'A' (33 chains 50 links from Vantimandi village and 30 chains from Chintalmadra village) the enclosure line runs in the north-eastern direction for a distance of 42 chains and reaches point 'B' (31 chains from Vantimandi village and 47 chains 50 links from Lingaguda village).

East B to C:- From the point 'B' the enclosure line runs in the southern and south-western direction for a total distance of 30 chains and reaches point 'C' (45 chains from Vantimandi village and 41 chains from Moodi village).

South C to D:- From the point 'B' enclosure line runs in the western direction for a distance of 10 chains 50 links and reaches point 'D' (48 chains 50 links from Chintalmadra village and 53 chains from Noogad village).

West D to A:- From the point 'D' the enclosure line runs in the north western direction for a total distance of 20 chains and reaches the starting point 'A'.

ENCLOSURE NO.4 BHEEM R LLI. Area 586 Acs.

North A to B:- Starting from point 'A' 12 chains from Bheempalli village and 40 chains from Gundigam village) the enclosure line runs in the eastern direction for a distance of 11 chains and reaches point 'B' 15 chains from Bheempalli village and 45 chains from Gandigoan village).

East B to C:- From the point 'B' the enclosure line runs in the southern direction for a distance of 6 chains. Then it turns for a distance of 4 chains 50 links. From here it turns towards south west and southern direction and runs for a total distance of 13 chains and reaches point 'C' (12 chains from Bheem Ralli village and 62 chains from Gundi goan village).

(contd...5)

-: 5 :-

97

South C to D:- From the point 'C' the enclosure line runs in the western direction for a total distance of 17 chains 50 links and reaches point 'D' (18 chains from Bheemralli village and 54 chains from Gaisooguda) village.

South D to A:- From the point 'D' the enclosure line runs in the northern and northeastern direction for a total distance of 19 chains 50 links and reaches the starting point 'A'.

ENCLOSURE NO.5 GUNDIGOAN 720 Acs.

North A to B:- Starting from point 'A' (26 chains from Geesuguda village and 15 chains from Gundi goan hamlet village) the enclosure line runs generally in the eastern direction for a total distance of 18 chains and 50 links and reaches point 'B' (10 chains from Gungigoan village and 31 chains from Gaisooguda (v))

East B to C:- From the point 'B' the enclosure line runs in south-eastern and south-western direction for a total distance of 28 chains and reaches point 'C' (14 chains from hamlet Gondi goan village and 26 chains 50 links from Gasiguda village).

South C to D:- From the point 'C' the enclosure line runs in the north-western direction for a total distance of 23 chains 50 links. Then it runs towards south-west and western direction and runs for a total distance of 20 chains 50 links, reaches point 'D' (9 chains from Gaisooguda village 31 chains from hamlet Gundiguda

West D to A:- From the point 'D' the enclosure line runs in the eastern direction for a total distance of 16 chains. Then it turn towards north-west and northern direction runs for total distance of 19 chains and reaches starting point 'A'.

ENCLOSURE NO.6(GOOHIRA) Area 1600 Acs.

North A to B:- Starting from point 'A' (15 chains from Hamlet Gochira and 64 chains from Gaisoo guda village) the enclosure line runs generally in the eastern direction for a total distance of 64 chains and reaches point 'B' (38 chains from hamlet Gandigoan and 50 chains from Mooda village).

East B to C:- From the point 'B' the enclosure line runs in the south-east and south-western direction for a total distance of 23 chains and reaches point 'C' (25 chains from hamlet Gandi goan and 38 chains from Gaisoodaguda village).

South C to D:- From the point 'C' the enclosure line runs generally in the western directions taking various turns for a total distance of 80 chains 50 links and reaches point 'D' (40 chains from Pedagoan village and 25 chains from hamlet Gochira).

West D to A:- From the point 'D' the enclosure line runs in the north-eastern direction for a total distance of 17 chains 50 links and reaches the starting point 'A'.

ENCLOSURE NO.7(DAMPUR) Area 256 Acs.

North A to B:- Starting from point 'A' (35 chains 50 links from hamlet Durgapur and 25 chains from Reval guda village) the enclosure line runs in the eastern direction for a total distance of 17 chains and reaches point 'B' (37 chains from hamlet Gochira and 28 chains from hamlet Durgapur).

East B to C:- From the point (B) the enclosure line runs in the southern direction for a distance of 4 chains 50 links and reaches point 'C' (35 chains from hamlet Gochira and 34 chains from hamlet Durgapur)

(contd.....6)

99

WEST D' TO 'A':- From the point 'D' the enclosure line runs in the north-west and northern direction for a total distance of 18 chains and reaches the starting point 'A'.

BLOCK NO. II Area 23489 Acs. excluding enclosures.

North 'A' to 'B':- Starting from point 'A' situated on the Vattivagu (17 chains 50 links from hamlet Addagut and 24 chains 50 links from Naldi village). The boundary line runs in the northeastern direction for a distance of 8 chains. Then it turns towards south east and north-eastern direction taking various turns and runs along with the limits of S.No. 73, 71, 72 and 69 for a total distance of 17 chains 50 links and reaches the Vattivagu. From here it runs in the eastern direction along the vein for a distance of 11 chains 50 links including S.No. 43 in the R.F. from here the boundary line runs generally in the south-eastern direction for a total distance of 128 chains and reaches point 'B' (21 chains 50 links from Kurhargoan village and 46 chains from Rauta village).

East 'B' to 'C':- From the above point 'B' the boundary line runs in the southern direction for distance of 40 chains 50 links. Then it turns towards eastern direction and runs for a distance of 8 chains. Again it turns towards south-western direction and runs for a total distance of 48 chains 50 links. From here the boundary line runs in the southern direction for a distance of 11 chains. Then it turns towards south-eastern direction and runs for a distance of 25 chains. From here it runs in the southern and south-western direction along the cart track from Thiryan to Kurhargoan for a total distance of 71 chains. Then it leaves the cart track and runs in the same direction for a total distance of 18 chains 50 links. From here it runs in the southern direction for a distance of 20 chains and reaches point 'C' (36 chains 50 links from hamlet Yerlabad and 21 chains from hamlet Bararpalli).

South 'C' to 'D': From the point 'C' the boundary line runs in the northern western direction along the cart track of the Tiryan for a distance of 21 chains 5 links and reaches point 'D' (17 chains from hamlet Neariwad and 22 chains 50 links from Mataguda village).

West 'D' to 'A':- From the point 'D' the boundary runs in the northern direction for a distance of 24 chains from here it takes north west, north-east, and north-west direction and runs for a total distance of 41 chains and reaches the village Koolimalan. Then it runs in the north western direction for a total distance of 45 chains and reaches a nala 'F' (18 chains from Gadapalli and 22 chains from hamlet Balakintapalli) from here it runs in the north-western and northern direction along the nala for a total distance of 55 chains. From here the boundary line runs in the southern direction along the nala for a distance of 10 chains. Then it runs along the nala in the eastern direction for a total distance of 10 chains. Then it turns along the nala in the eastern direction for a distance of 27 chains 50 links and leaves the nala. From here it runs in the north-eastern direction for a distance of 17 chains. Then it runs in the same direction taking various turns for a total distance of 22 chains. From here it runs in the north-western direction for a total distance of 26 chains along the limits of S.Nos. 84/83, 48, 55, 54 and 56. Then it turns towards north-eastern direction and runs for a distance of 14 chains. From here it turns towards north-western direction and runs for a distance of 21 chains 50 links and meets the Vattivagu.

(contd.....8)

100

From here it runs in the northern direction for a distance of 17 chains along the Vattivagu and reaches the starting point 'A' as shown in the map.

ENCLOSURE NO. I.
Chopidi area 288 acres.

North 'A' to 'B': Starting from point 'A' (28 mark chains from Zarguda village and 27 chains 50 links from Paidakunta village) the enclosure line runs generally in the eastern direction for a total distance of 26 chains and reaches point 'B' (47 chains from Paidakunta village and 38 chains from Dugar Goan village).

East 'B' to 'C': From the point 'B' the enclosure line runs in the southern direction for a distance of 2 chains 50 links. Then it turns towards south-west and south-east direction and runs for a total distance of 8 chains. From here it turns towards south western direction and runs for a distance of 3 chains and reaches point 'C' (26 chains from Dugar goan village and 46 chains 50 links from Paidakunta village).

South 'C' to 'D': From the point 'C' the enclosure line runs in the western direction for a distance of 3 chains. Then it turns in the northern direction for a distance of 5 chains. From here it takes south-west direction and runs for a distance of 6 chains. Then it turns towards north-western direction and runs for a total distance of 9 chains. From here it runs in the southern direction for a distance of 2 chains. Then it turns towards western direction and runs for a distance of 2 chains 50 links and reaches point 'D' (29 chains from Paidakunta village and 16 chains 50 links from point 'C').

West 'D' to 'A': From the point 'D' the enclosure line runs in the north western direction for a total distance of 6 chains. Then it runs in the northern direction for a distance of 5 chains 5 links and reaches the starting point 'A'.

Sd/- Syed Gulam Rasool,
Dy1 Secretary to Government.

/TRUE COPY/

Divisional Forest officer,
Bellampalli.

asn/*

[illegible]

Receipt No : 2085162/2023/FCA SECTION-PCCF

242-487	میزان	صاف	۲۵۳	۱۲	۱۸	۱۲	۱۲	۱۲	۱۲	۱۲	۱۲
۲	میزان	صاف	۲۵۳	۱۲	۱۸	۱۲	۱۲	۱۲	۱۲	۱۲	۱۲
۲	میزان	صاف	۲۵۳	۱۲	۱۸	۱۲	۱۲	۱۲	۱۲	۱۲	۱۲
۲	میزان	صاف	۲۵۳	۱۲	۱۸	۱۲	۱۲	۱۲	۱۲	۱۲	۱۲
۲	میزان	صاف	۲۵۳	۱۲	۱۸	۱۲	۱۲	۱۲	۱۲	۱۲	۱۲
۲	میزان	صاف	۲۵۳	۱۲	۱۸	۱۲	۱۲	۱۲	۱۲	۱۲	۱۲
۲	میزان	صاف	۲۵۳	۱۲	۱۸	۱۲	۱۲	۱۲	۱۲	۱۲	۱۲
۲	میزان	صاف	۲۵۳	۱۲	۱۸	۱۲	۱۲	۱۲	۱۲	۱۲	۱۲
۲	میزان	صاف	۲۵۳	۱۲	۱۸	۱۲	۱۲	۱۲	۱۲	۱۲	۱۲

میزان
۲۵۳
۱۲
۱۸
۱۲
۱۲
۱۲
۱۲
۱۲
۱۲
۱۲
۱۲

میزان
۲۵۳
۱۲
۱۸
۱۲
۱۲
۱۲
۱۲
۱۲
۱۲
۱۲
۱۲

Receipt No : 2085162/2023/FCA SECTION-PCCF

1	2	3	4	5	6	7	8	9	10	11	12	13	14	15	16	17	18	19	20	21	22	23	24	25	26	27	28	29	30	31	32	33	34	35	36	37	38	39	40	41	42	43	44	45	46	47	48	49	50	51	52	53	54	55	56	57	58	59	60	61	62	63	64	65	66	67	68	69	70	71	72	73	74	75	76	77	78	79	80	81	82	83	84	85	86	87	88	89	90	91	92	93	94	95	96	97	98	99	100	101	102	103	104	105	106	107	108	109	110	111	112	113	114	115	116	117	118	119	120	121	122	123	124	125	126	127	128	129	130	131	132	133	134	135	136	137	138	139	140	141	142	143	144	145	146	147	148	149	150	151	152	153	154	155	156	157	158	159	160	161	162	163	164	165	166	167	168	169	170	171	172	173	174	175	176	177	178	179	180	181	182	183	184	185	186	187	188	189	190	191	192	193	194	195	196	197	198	199	200	201	202	203	204	205	206	207	208	209	210	211	212	213	214	215	216	217	218	219	220	221	222	223	224	225	226	227	228	229	230	231	232	233	234	235	236	237	238	239	240	241	242	243	244	245	246	247	248	249	250	251	252	253	254	255	256	257	258	259	260	261	262	263	264	265	266	267	268	269	270	271	272	273	274	275	276	277	278	279	280	281	282	283	284	285	286	287	288	289	290	291	292	293	294	295	296	297	298	299	300	301	302	303	304	305	306	307	308	309	310	311	312	313	314	315	316	317	318	319	320	321	322	323	324	325	326	327	328	329	330	331	332	333	334	335	336	337	338	339	340	341	342	343	344	345	346	347	348	349	350	351	352	353	354	355	356	357	358	359	360	361	362	363	364	365	366	367	368	369	370	371	372	373	374	375	376	377	378	379	380	381	382	383	384	385	386	387	388	389	390	391	392	393	394	395	396	397	398	399	400	401	402	403	404	405	406	407	408	409	410	411	412	413	414	415	416	417	418	419	420	421	422	423	424	425	426	427	428	429	430	431	432	433	434	435	436	437	438	439	440	441	442	443	444	445	446	447	448	449	450	451	452	453	454	455	456	457	458	459	460	461	462	463	464	465	466	467	468	469	470	471	472	473	474	475	476	477	478	479	480	481	482	483	484	485	486	487	488	489	490	491	492	493	494	495	496	497	498	499	500	501	502	503	504	505	506	507	508	509	510	511	512	513	514	515	516	517	518	519	520	521	522	523	524	525	526	527	528	529	530	531	532	533	534	535	536	537	538	539	540	541	542	543	544	545	546	547	548	549	550	551	552	553	554	555	556	557	558	559	560	561	562	563	564	565	566	567	568	569	570	571	572	573	574	575	576	577	578	579	580	581	582	583	584	585	586	587	588	589	590	591	592	593	594	595	596	597	598	599	600	601	602	603	604	605	606	607	608	609	610	611	612	613	614	615	616	617	618	619	620	621	622	623	624	625	626	627	628	629	630	631	632	633	634	635	636	637	638	639	640	641	642	643	644	645	646	647	648	649	650	651	652	653	654	655	656	657	658	659	660	661	662	663	664	665	666	667	668	669	670	671	672	673	674	675	676	677	678	679	680	681	682	683	684	685	686	687	688	689	690	691	692	693	694	695	696	697	698	699	700	701	702	703	704	705	706	707	708	709	710	711	712	713	714	715	716	717	718	719	720	721	722	723	724	725	726	727	728	729	730	731	732	733	734	735	736	737	738	739	740	741	742	743	744	745	746	747	748	749	750	751	752	753	754	755	756	757	758	759	760	761	762	763	764	765	766	767	768	769	770	771	772	773	774	775	776	777	778	779	780	781	782	783	784	785	786	787	788	789	790	791	792	793	794	795	796	797	798	799	800	801	802	803	804	805	806	807	808	809	810	811	812	813	814	815	816	817	818	819	820	821	822	823	824	825	826	827	828	829	830	831	832	833	834	835	836	837	838	839	840	841	842	843	844	845	846	847	848	849	850	851	852	853	854	855	856	857	858	859	860	861	862	863	864	865	866	867	868	869	870	871	872	873	874	875	876	877	878	879	880	881	882	883	884	885	886	887	888	889	890	891	892	893	894	895	896	897	898	899	900	901	902	903	904	905	906	907	908	909	910	911	912	913	914	915	916	917	918	919	920	921	922	923	924	925	926	927	928	929	930	931	932	933	934	935	936	937	938	939	940	941	942	943	944	945	946	947	948	949	950	951	952	953	954	955	956	957	958	959	960	961	962	963	964	965	966	967	968	969	970	971	972	973	974	975	976	977	978	979	980	981	982	983	984	985	986	987	988	989	990	991	992	993	994	995	996	997	998	999	1000
---	---	---	---	---	---	---	---	---	----	----	----	----	----	----	----	----	----	----	----	----	----	----	----	----	----	----	----	----	----	----	----	----	----	----	----	----	----	----	----	----	----	----	----	----	----	----	----	----	----	----	----	----	----	----	----	----	----	----	----	----	----	----	----	----	----	----	----	----	----	----	----	----	----	----	----	----	----	----	----	----	----	----	----	----	----	----	----	----	----	----	----	----	----	----	----	----	----	----	-----	-----	-----	-----	-----	-----	-----	-----	-----	-----	-----	-----	-----	-----	-----	-----	-----	-----	-----	-----	-----	-----	-----	-----	-----	-----	-----	-----	-----	-----	-----	-----	-----	-----	-----	-----	-----	-----	-----	-----	-----	-----	-----	-----	-----	-----	-----	-----	-----	-----	-----	-----	-----	-----	-----	-----	-----	-----	-----	-----	-----	-----	-----	-----	-----	-----	-----	-----	-----	-----	-----	-----	-----	-----	-----	-----	-----	-----	-----	-----	-----	-----	-----	-----	-----	-----	-----	-----	-----	-----	-----	-----	-----	-----	-----	-----	-----	-----	-----	-----	-----	-----	-----	-----	-----	-----	-----	-----	-----	-----	-----	-----	-----	-----	-----	-----	-----	-----	-----	-----	-----	-----	-----	-----	-----	-----	-----	-----	-----	-----	-----	-----	-----	-----	-----	-----	-----	-----	-----	-----	-----	-----	-----	-----	-----	-----	-----	-----	-----	-----	-----	-----	-----	-----	-----	-----	-----	-----	-----	-----	-----	-----	-----	-----	-----	-----	-----	-----	-----	-----	-----	-----	-----	-----	-----	-----	-----	-----	-----	-----	-----	-----	-----	-----	-----	-----	-----	-----	-----	-----	-----	-----	-----	-----	-----	-----	-----	-----	-----	-----	-----	-----	-----	-----	-----	-----	-----	-----	-----	-----	-----	-----	-----	-----	-----	-----	-----	-----	-----	-----	-----	-----	-----	-----	-----	-----	-----	-----	-----	-----	-----	-----	-----	-----	-----	-----	-----	-----	-----	-----	-----	-----	-----	-----	-----	-----	-----	-----	-----	-----	-----	-----	-----	-----	-----	-----	-----	-----	-----	-----	-----	-----	-----	-----	-----	-----	-----	-----	-----	-----	-----	-----	-----	-----	-----	-----	-----	-----	-----	-----	-----	-----	-----	-----	-----	-----	-----	-----	-----	-----	-----	-----	-----	-----	-----	-----	-----	-----	-----	-----	-----	-----	-----	-----	-----	-----	-----	-----	-----	-----	-----	-----	-----	-----	-----	-----	-----	-----	-----	-----	-----	-----	-----	-----	-----	-----	-----	-----	-----	-----	-----	-----	-----	-----	-----	-----	-----	-----	-----	-----	-----	-----	-----	-----	-----	-----	-----	-----	-----	-----	-----	-----	-----	-----	-----	-----	-----	-----	-----	-----	-----	-----	-----	-----	-----	-----	-----	-----	-----	-----	-----	-----	-----	-----	-----	-----	-----	-----	-----	-----	-----	-----	-----	-----	-----	-----	-----	-----	-----	-----	-----	-----	-----	-----	-----	-----	-----	-----	-----	-----	-----	-----	-----	-----	-----	-----	-----	-----	-----	-----	-----	-----	-----	-----	-----	-----	-----	-----	-----	-----	-----	-----	-----	-----	-----	-----	-----	-----	-----	-----	-----	-----	-----	-----	-----	-----	-----	-----	-----	-----	-----	-----	-----	-----	-----	-----	-----	-----	-----	-----	-----	-----	-----	-----	-----	-----	-----	-----	-----	-----	-----	-----	-----	-----	-----	-----	-----	-----	-----	-----	-----	-----	-----	-----	-----	-----	-----	-----	-----	-----	-----	-----	-----	-----	-----	-----	-----	-----	-----	-----	-----	-----	-----	-----	-----	-----	-----	-----	-----	-----	-----	-----	-----	-----	-----	-----	-----	-----	-----	-----	-----	-----	-----	-----	-----	-----	-----	-----	-----	-----	-----	-----	-----	-----	-----	-----	-----	-----	-----	-----	-----	-----	-----	-----	-----	-----	-----	-----	-----	-----	-----	-----	-----	-----	-----	-----	-----	-----	-----	-----	-----	-----	-----	-----	-----	-----	-----	-----	-----	-----	-----	-----	-----	-----	-----	-----	-----	-----	-----	-----	-----	-----	-----	-----	-----	-----	-----	-----	-----	-----	-----	-----	-----	-----	-----	-----	-----	-----	-----	-----	-----	-----	-----	-----	-----	-----	-----	-----	-----	-----	-----	-----	-----	-----	-----	-----	-----	-----	-----	-----	-----	-----	-----	-----	-----	-----	-----	-----	-----	-----	-----	-----	-----	-----	-----	-----	-----	-----	-----	-----	-----	-----	-----	-----	-----	-----	-----	-----	-----	-----	-----	-----	-----	-----	-----	-----	-----	-----	-----	-----	-----	-----	-----	-----	-----	-----	-----	-----	-----	-----	-----	-----	-----	-----	-----	-----	-----	-----	-----	-----	-----	-----	-----	-----	-----	-----	-----	-----	-----	-----	-----	-----	-----	-----	-----	-----	-----	-----	-----	-----	-----	-----	-----	-----	-----	-----	-----	-----	-----	-----	-----	-----	-----	-----	-----	-----	-----	-----	-----	-----	-----	-----	-----	-----	-----	-----	-----	-----	-----	-----	-----	-----	-----	-----	-----	-----	-----	-----	-----	-----	-----	-----	-----	-----	-----	-----	-----	-----	-----	-----	-----	-----	-----	-----	-----	-----	-----	-----	-----	-----	-----	-----	-----	-----	-----	-----	-----	-----	-----	-----	-----	-----	-----	-----	-----	-----	-----	-----	-----	-----	-----	-----	-----	-----	-----	-----	-----	-----	-----	-----	-----	-----	-----	-----	-----	-----	-----	-----	-----	-----	-----	-----	-----	-----	-----	-----	-----	-----	-----	-----	-----	-----	-----	-----	-----	-----	-----	-----	-----	-----	-----	-----	-----	-----	-----	-----	-----	-----	-----	-----	-----	-----	-----	-----	-----	-----	-----	-----	-----	-----	-----	-----	-----	-----	-----	-----	-----	-----	-----	-----	-----	-----	-----	-----	-----	-----	-----	-----	-----	-----	-----	-----	-----	-----	-----	-----	-----	-----	-----	-----	-----	-----	-----	-----	-----	-----	-----	-----	-----	-----	-----	-----	-----	-----	-----	-----	-----	-----	-----	-----	-----	-----	-----	-----	-----	-----	-----	-----	-----	-----	-----	-----	-----	-----	-----	-----	-----	-----	-----	-----	------

[illegible]

[illegible]

میزان	کلیه	صاحب	مأمور	مأمور	مأمور	مأمور
۱۱	۱۸	۱۵	۱۵	۱۵	۱۵	۱۵
۱۲	۱۸	۱۵	۱۵	۱۵	۱۵	۱۵
۱۳	۱۸	۱۵	۱۵	۱۵	۱۵	۱۵
۱۴	۱۸	۱۵	۱۵	۱۵	۱۵	۱۵
۱۵	۱۸	۱۵	۱۵	۱۵	۱۵	۱۵
۱۶	۱۸	۱۵	۱۵	۱۵	۱۵	۱۵
۱۷	۱۸	۱۵	۱۵	۱۵	۱۵	۱۵
۱۸	۱۸	۱۵	۱۵	۱۵	۱۵	۱۵
۱۹	۱۸	۱۵	۱۵	۱۵	۱۵	۱۵
۲۰	۱۸	۱۵	۱۵	۱۵	۱۵	۱۵
۲۱	۱۸	۱۵	۱۵	۱۵	۱۵	۱۵
۲۲	۱۸	۱۵	۱۵	۱۵	۱۵	۱۵
۲۳	۱۸	۱۵	۱۵	۱۵	۱۵	۱۵
۲۴	۱۸	۱۵	۱۵	۱۵	۱۵	۱۵
۲۵	۱۸	۱۵	۱۵	۱۵	۱۵	۱۵
۲۶	۱۸	۱۵	۱۵	۱۵	۱۵	۱۵
۲۷	۱۸	۱۵	۱۵	۱۵	۱۵	۱۵
۲۸	۱۸	۱۵	۱۵	۱۵	۱۵	۱۵
۲۹	۱۸	۱۵	۱۵	۱۵	۱۵	۱۵
۳۰	۱۸	۱۵	۱۵	۱۵	۱۵	۱۵
۳۱	۱۸	۱۵	۱۵	۱۵	۱۵	۱۵
۳۲	۱۸	۱۵	۱۵	۱۵	۱۵	۱۵
۳۳	۱۸	۱۵	۱۵	۱۵	۱۵	۱۵
۳۴	۱۸	۱۵	۱۵	۱۵	۱۵	۱۵
۳۵	۱۸	۱۵	۱۵	۱۵	۱۵	۱۵
۳۶	۱۸	۱۵	۱۵	۱۵	۱۵	۱۵
۳۷	۱۸	۱۵	۱۵	۱۵	۱۵	۱۵
۳۸	۱۸	۱۵	۱۵	۱۵	۱۵	۱۵
۳۹	۱۸	۱۵	۱۵	۱۵	۱۵	۱۵
۴۰	۱۸	۱۵	۱۵	۱۵	۱۵	۱۵
۴۱	۱۸	۱۵	۱۵	۱۵	۱۵	۱۵
۴۲	۱۸	۱۵	۱۵	۱۵	۱۵	۱۵
۴۳	۱۸	۱۵	۱۵	۱۵	۱۵	۱۵
۴۴	۱۸	۱۵	۱۵	۱۵	۱۵	۱۵
۴۵	۱۸	۱۵	۱۵	۱۵	۱۵	۱۵
۴۶	۱۸	۱۵	۱۵	۱۵	۱۵	۱۵
۴۷	۱۸	۱۵	۱۵	۱۵	۱۵	۱۵
۴۸	۱۸	۱۵	۱۵	۱۵	۱۵	۱۵
۴۹	۱۸	۱۵	۱۵	۱۵	۱۵	۱۵
۵۰	۱۸	۱۵	۱۵	۱۵	۱۵	۱۵
۵۱	۱۸	۱۵	۱۵	۱۵	۱۵	۱۵
۵۲	۱۸	۱۵	۱۵	۱۵	۱۵	۱۵
۵۳	۱۸	۱۵	۱۵	۱۵	۱۵	۱۵
۵۴	۱۸	۱۵	۱۵	۱۵	۱۵	۱۵
۵۵	۱۸	۱۵	۱۵	۱۵	۱۵	۱۵
۵۶	۱۸	۱۵	۱۵	۱۵	۱۵	۱۵
۵۷	۱۸	۱۵	۱۵	۱۵	۱۵	۱۵
۵۸	۱۸	۱۵	۱۵	۱۵	۱۵	۱۵
۵۹	۱۸	۱۵	۱۵	۱۵	۱۵	۱۵
۶۰	۱۸	۱۵	۱۵	۱۵	۱۵	۱۵
۶۱	۱۸	۱۵	۱۵	۱۵	۱۵	۱۵
۶۲	۱۸	۱۵	۱۵	۱۵	۱۵	۱۵
۶۳	۱۸	۱۵	۱۵	۱۵	۱۵	۱۵
۶۴	۱۸	۱۵	۱۵	۱۵	۱۵	۱۵
۶۵	۱۸	۱۵	۱۵	۱۵	۱۵	۱۵
۶۶	۱۸	۱۵	۱۵	۱۵	۱۵	۱۵
۶۷	۱۸	۱۵	۱۵	۱۵	۱۵	۱۵
۶۸	۱۸	۱۵	۱۵	۱۵	۱۵	۱۵
۶۹	۱۸	۱۵	۱۵	۱۵	۱۵	۱۵
۷۰	۱۸	۱۵	۱۵	۱۵	۱۵	۱۵
۷۱	۱۸	۱۵	۱۵	۱۵	۱۵	۱۵
۷۲	۱۸	۱۵	۱۵	۱۵	۱۵	۱۵
۷۳	۱۸	۱۵	۱۵	۱۵	۱۵	۱۵
۷۴	۱۸	۱۵	۱۵	۱۵	۱۵	۱۵
۷۵	۱۸	۱۵	۱۵	۱۵	۱۵	۱۵
۷۶	۱۸	۱۵	۱۵	۱۵	۱۵	۱۵
۷۷	۱۸	۱۵	۱۵	۱۵	۱۵	۱۵
۷۸	۱۸	۱۵	۱۵	۱۵	۱۵	۱۵
۷۹	۱۸	۱۵	۱۵	۱۵	۱۵	۱۵
۸۰	۱۸	۱۵	۱۵	۱۵	۱۵	۱۵
۸۱	۱۸	۱۵	۱۵	۱۵	۱۵	۱۵
۸۲	۱۸	۱۵	۱۵	۱۵	۱۵	۱۵
۸۳	۱۸	۱۵	۱۵	۱۵	۱۵	۱۵
۸۴	۱۸	۱۵	۱۵	۱۵	۱۵	۱۵
۸۵	۱۸	۱۵	۱۵	۱۵	۱۵	۱۵
۸۶	۱۸	۱۵	۱۵	۱۵	۱۵	۱۵
۸۷	۱۸	۱۵	۱۵	۱۵	۱۵	۱۵
۸۸	۱۸	۱۵	۱۵	۱۵	۱۵	۱۵
۸۹	۱۸	۱۵	۱۵	۱۵	۱۵	۱۵
۹۰	۱۸	۱۵	۱۵	۱۵	۱۵	۱۵
۹۱	۱۸	۱۵	۱۵	۱۵	۱۵	۱۵
۹۲	۱۸	۱۵	۱۵	۱۵	۱۵	۱۵
۹۳	۱۸	۱۵	۱۵	۱۵	۱۵	۱۵
۹۴	۱۸	۱۵	۱۵	۱۵	۱۵	۱۵
۹۵	۱۸	۱۵	۱۵	۱۵	۱۵	۱۵
۹۶	۱۸	۱۵	۱۵	۱۵	۱۵	۱۵
۹۷	۱۸	۱۵	۱۵	۱۵	۱۵	۱۵
۹۸	۱۸	۱۵	۱۵	۱۵	۱۵	۱۵
۹۹	۱۸	۱۵	۱۵	۱۵	۱۵	۱۵
۱۰۰	۱۸	۱۵	۱۵	۱۵	۱۵	۱۵

میزان	ایک کمر بند ۱۸۸ گز	ایک کمر بند ۱۹۰ گز	دو کمر بند	سه کمر بند ۱۹۰ گز	چهار کمر بند ۱۹۰ گز	پنج کمر بند ۱۹۰ گز
۱۱	۱۰۹	۱۶۵	۸۶	۲۰۲	۲۰۰	۲۱۰
۱۲	۱۲۳	۱۱۳	۴۶	۸۹	-	-
۱۳	۱۱۳	۱۱۳	۴۶	۸۹	-	-
۱۴	۱۱۳	۱۱۳	۴۶	۸۹	-	-
۱۵	۱۱۳	۱۱۳	۴۶	۸۹	-	-
۱۶	۱۱۳	۱۱۳	۴۶	۸۹	-	-
۱۷	۱۱۳	۱۱۳	۴۶	۸۹	-	-
۱۸	۱۱۳	۱۱۳	۴۶	۸۹	-	-
۱۹	۱۱۳	۱۱۳	۴۶	۸۹	-	-
۲۰	۱۱۳	۱۱۳	۴۶	۸۹	-	-
۲۱	۱۱۳	۱۱۳	۴۶	۸۹	-	-
۲۲	۱۱۳	۱۱۳	۴۶	۸۹	-	-
۲۳	۱۱۳	۱۱۳	۴۶	۸۹	-	-
۲۴	۱۱۳	۱۱۳	۴۶	۸۹	-	-
۲۵	۱۱۳	۱۱۳	۴۶	۸۹	-	-
۲۶	۱۱۳	۱۱۳	۴۶	۸۹	-	-
۲۷	۱۱۳	۱۱۳	۴۶	۸۹	-	-
۲۸	۱۱۳	۱۱۳	۴۶	۸۹	-	-
۲۹	۱۱۳	۱۱۳	۴۶	۸۹	-	-
۳۰	۱۱۳	۱۱۳	۴۶	۸۹	-	-
۳۱	۱۱۳	۱۱۳	۴۶	۸۹	-	-
۳۲	۱۱۳	۱۱۳	۴۶	۸۹	-	-
۳۳	۱۱۳	۱۱۳	۴۶	۸۹	-	-
۳۴	۱۱۳	۱۱۳	۴۶	۸۹	-	-
۳۵	۱۱۳	۱۱۳	۴۶	۸۹	-	-
۳۶	۱۱۳	۱۱۳	۴۶	۸۹	-	-
۳۷	۱۱۳	۱۱۳	۴۶	۸۹	-	-
۳۸	۱۱۳	۱۱۳	۴۶	۸۹	-	-
۳۹	۱۱۳	۱۱۳	۴۶	۸۹	-	-
۴۰	۱۱۳	۱۱۳	۴۶	۸۹	-	-
۴۱	۱۱۳	۱۱۳	۴۶	۸۹	-	-
۴۲	۱۱۳	۱۱۳	۴۶	۸۹	-	-
۴۳	۱۱۳	۱۱۳	۴۶	۸۹	-	-
۴۴	۱۱۳	۱۱۳	۴۶	۸۹	-	-
۴۵	۱۱۳	۱۱۳	۴۶	۸۹	-	-
۴۶	۱۱۳	۱۱۳	۴۶	۸۹	-	-
۴۷	۱۱۳	۱۱۳	۴۶	۸۹	-	-
۴۸	۱۱۳	۱۱۳	۴۶	۸۹	-	-
۴۹	۱۱۳	۱۱۳	۴۶	۸۹	-	-
۵۰	۱۱۳	۱۱۳	۴۶	۸۹	-	-
۵۱	۱۱۳	۱۱۳	۴۶	۸۹	-	-
۵۲	۱۱۳	۱۱۳	۴۶	۸۹	-	-
۵۳	۱۱۳	۱۱۳	۴۶	۸۹	-	-
۵۴	۱۱۳	۱۱۳	۴۶	۸۹	-	-
۵۵	۱۱۳	۱۱۳	۴۶	۸۹	-	-
۵۶	۱۱۳	۱۱۳	۴۶	۸۹	-	-
۵۷	۱۱۳	۱۱۳	۴۶	۸۹	-	-
۵۸	۱۱۳	۱۱۳	۴۶	۸۹	-	-
۵۹	۱۱۳	۱۱۳	۴۶	۸۹	-	-
۶۰	۱۱۳	۱۱۳	۴۶	۸۹	-	-
۶۱	۱۱۳	۱۱۳	۴۶	۸۹	-	-
۶۲	۱۱۳	۱۱۳	۴۶	۸۹	-	-
۶۳	۱۱۳	۱۱۳	۴۶	۸۹	-	-
۶۴	۱۱۳	۱۱۳	۴۶	۸۹	-	-</

[illegible]

[illegible]

[illegible]

Generated from eOffice by M.V. VISHNUVARDHAN, SENIOR ASSISTANT (FCA)-PCCF, O/o PRINCIPAL CHIEF CONSERVATOR OF FORESTS TELANGANA

[illegible]

[illegible]

ردیف	شرح	مقدار	واحد	مقدار	واحد	مقدار	واحد	مقدار	واحد
۱	پنبه	۱۰	پون	۱۰	پون	۱۰	پون	۱۰	پون
۲	پنبه	۱۱	پون	۱۱	پون	۱۱	پون	۱۱	پون
۳	پنبه	۱۲	پون	۱۲	پون	۱۲	پون	۱۲	پون
۴	پنبه	۱۳	پون	۱۳	پون	۱۳	پون	۱۳	پون
۵	پنبه	۱۴	پون	۱۴	پون	۱۴	پون	۱۴	پون
۶	پنبه	۱۵	پون	۱۵	پون	۱۵	پون	۱۵	پون
۷	پنبه	۱۶	پون	۱۶	پون	۱۶	پون	۱۶	پون
۸	پنبه	۱۷	پون	۱۷	پون	۱۷	پون	۱۷	پون
۹	پنبه	۱۸	پون	۱۸	پون	۱۸	پون	۱۸	پون
۱۰	پنبه	۱۹	پون	۱۹	پون	۱۹	پون	۱۹	پون
۱۱	پنبه	۲۰	پون	۲۰	پون	۲۰	پون	۲۰	پون
۱۲	پنبه	۲۱	پون	۲۱	پون	۲۱	پون	۲۱	پون
۱۳	پنبه	۲۲	پون	۲۲	پون	۲۲	پون	۲۲	پون
۱۴	پنبه	۲۳	پون	۲۳	پون	۲۳	پون	۲۳	پون
۱۵	پنبه	۲۴	پون	۲۴	پون	۲۴	پون	۲۴	پون
۱۶	پنبه	۲۵	پون	۲۵	پون	۲۵	پون	۲۵	پون
۱۷	پنبه	۲۶	پون	۲۶	پون	۲۶	پون	۲۶	پون
۱۸	پنبه	۲۷	پون	۲۷	پون	۲۷	پون	۲۷	پون
۱۹	پنبه	۲۸	پون	۲۸	پون	۲۸	پون	۲۸	پون
۲۰	پنبه	۲۹	پون	۲۹	پون	۲۹	پون	۲۹	پون
۲۱	پنبه	۳۰	پون	۳۰	پون	۳۰	پون	۳۰	پون
۲۲	پنبه	۳۱	پون	۳۱	پون	۳۱	پون	۳۱	پون
۲۳	پنبه	۳۲	پون	۳۲	پون	۳۲	پون	۳۲	پون
۲۴	پنبه	۳۳	پون	۳۳	پون	۳۳	پون	۳۳	پون
۲۵	پنبه	۳۴	پون	۳۴	پون	۳۴	پون	۳۴	پون
۲۶	پنبه	۳۵	پون	۳۵	پون	۳۵	پون	۳۵	پون
۲۷	پنبه	۳۶	پون	۳۶	پون	۳۶	پون	۳۶	پون
۲۸	پنبه	۳۷	پون	۳۷	پون	۳۷	پون	۳۷	پون
۲۹	پنبه	۳۸	پون	۳۸	پون	۳۸	پون	۳۸	پون
۳۰	پنبه	۳۹	پون	۳۹	پون	۳۹	پون	۳۹	پون
۳۱	پنبه	۴۰	پون	۴۰	پون	۴۰	پون	۴۰	پون
۳۲	پنبه	۴۱	پون	۴۱	پون	۴۱	پون	۴۱	پون
۳۳	پنبه	۴۲	پون	۴۲	پون	۴۲	پون	۴۲	پون
۳۴	پنبه	۴۳	پون	۴۳	پون	۴۳	پون	۴۳	پون
۳۵	پنبه	۴۴	پون	۴۴	پون	۴۴	پون	۴۴	پون
۳۶	پنبه	۴۵	پون	۴۵	پون	۴۵	پون	۴۵	پون
۳۷	پنبه	۴۶	پون	۴۶	پون	۴۶	پون	۴۶	پون
۳۸	پنبه	۴۷	پون	۴۷	پون	۴۷	پون	۴۷	پون
۳۹	پنبه	۴۸	پون	۴۸	پون	۴۸	پون	۴۸	پون
۴۰	پنبه	۴۹	پون	۴۹	پون	۴۹	پون	۴۹	پون
۴۱	پنبه	۵۰	پون	۵۰	پون	۵۰	پون	۵۰	

[illegible]

[illegible]

[illegible]

[illegible]

Generated from eOffice by M.V. VISHNUVARDHAN, SENIOR ASSISTANT (FCA)-PCCF, O/o PRINCIPAL CHIEF CONSERVATOR OF FORESTS TELANGANA

Division: BELLAMPALLY
AREA: 74,944 ACRES.

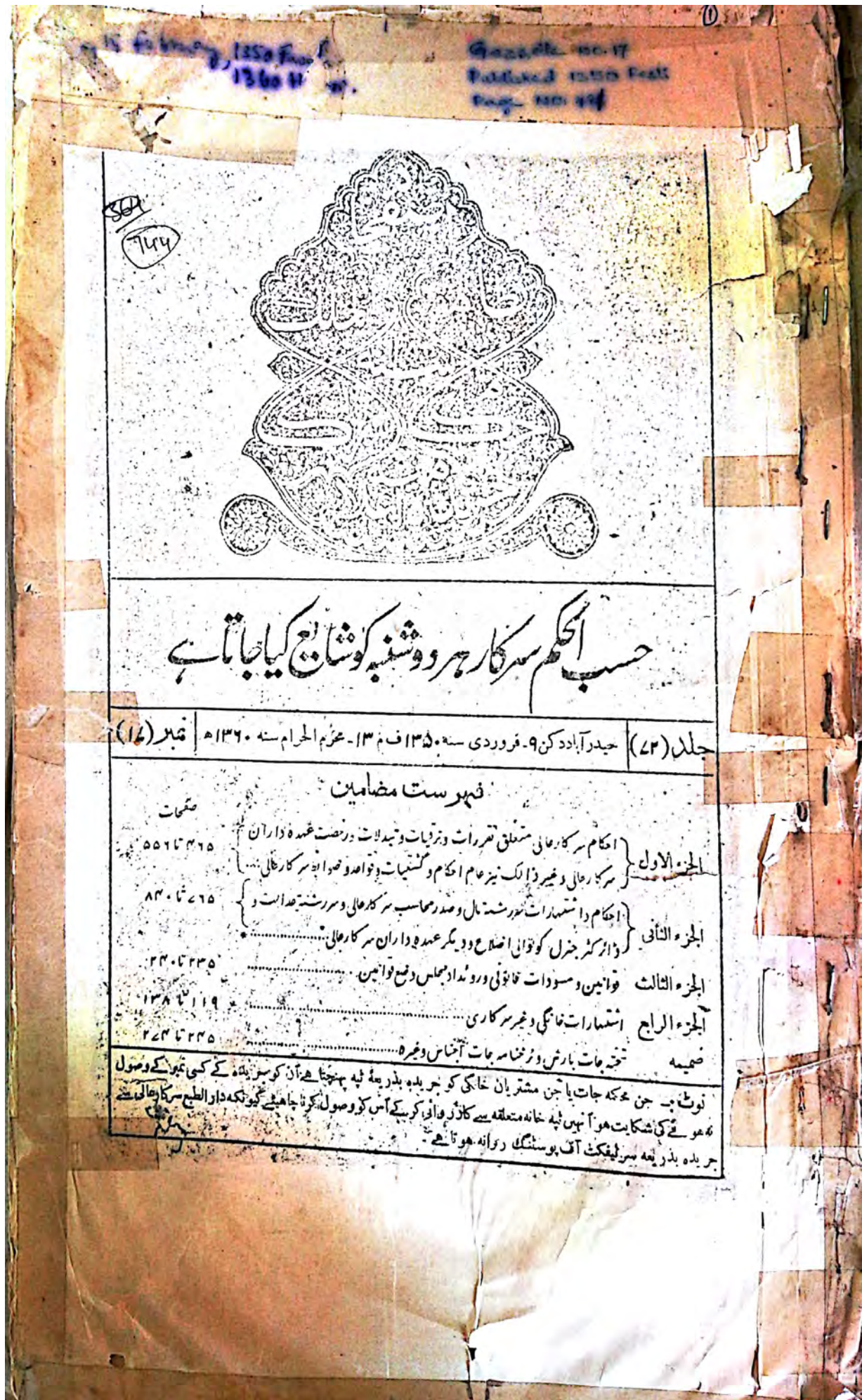
2018-12-26 15

The map is a hand-drawn survey of the Bellampally Division, showing various R.I.C. (Revenue Income Certificate) patches. The patches are labeled with numbers and names: No. 1 (KODAN HUSSO), No. 2 (SIRAGAPUR), No. 3 (DEODDRA), No. 4 (PANGORI), No. 5 (Gopera), No. 6 (KODU), No. 7 (SIMPALLY), and No. 8 (SIRAGAPUR). The map also shows block boundaries, cart tracks, foot paths, rivers, and village sites. A scale bar indicates 1 inch = 1 mile. A north arrow is present in the top left corner. The map is signed by the Divisional Forest Officer, Bellampally.

REFERENCE

- BLOCK BOUNDARY
- CART TRACK
- FOOT PATH
- RIVER
- VILLAGE SITE
- R.I.C. patches

Divisional Forest Officer
BELLAMPALLY



۹- فروردی سنہ ۱۳۰۰ھ

جریڈہ اعلامیہ

۳۸۱

<p>مقرر کریں اس خصوص میں منجانب سرکار جنگلات بیر و کاررین کے نقطہ محبوب علی خان منجانب معتمد مال سرکار عالی ۲۱- مہینہ سنہ ۱۳۰۰ھ</p>	<p>مشرق وہاں سے لین انکو زری جانب مغرب گڈ زکر حرف (د) تک - مغرب وہاں سے لین انکو زری جانب شمالی گڈ زکر حرف (الف) تک جہاں سے اس کا آغاز ہوا تھا -</p>
<p>اعلان</p>	<p>انکو زری نمبر (۵) موضع ایٹلا پور</p>
<p>حسب منشاء و فہ (۷) تانوں صغیر نشان (۱) بابہ سہ ۱۳۲۶ ف سرکار عالی اعلان فرماتے ہیں کہ رقبہ مندرجہ ذیل کو صغیر اپنے مجوزہ محصورہ قوال تعلقہ لکشی بیشہ ضلع آصف آباد قرار دینا تجویز پایا ہے منصورہ مواعضات (۱) سنگرائی بیشہ (۲) اڑوی اندن ملی پیراج (۳) بلال (۴) بندہ کوڑہ (۵) پاشا کوڑہ (۶) بوندہ پیراج (۷) بونی کوڑہ (۸) بونکل (۹) بیر ملی (۱۰) دو گنگا ملی (۱۱) جوی کوڑہ (۱۲) بنارم</p>	<p>۱- شمال اس انکو زری کی ابتدائی حد گوٹھ شمال مغرب حرف (الف) سے آغاز ہو کر بجانب مشرق گڈ زکر حرف (ب) تک - مشرق وہاں سے بجانب جنوب لین انکو زری گڈ زری ہوئے سرہ (مرڈاگو) تک وہاں سے مرڈاگو تھرتی حد کے ساتھ جنوب مشرق بیچ و خم کھاتے ہوئے راستہ بندھی ایٹلا پور تا بمبیل قطع کرتے ہوئے حرف (ج) تک</p>
<p>(۱۳) کیشا پور (۱۴) قوال (۱۵) کتہ بیشہ (۱۶) گنگا پور پیراج (۱۷) اندن ملی (۱۸) مرمرنگ (۱۹) ویشکشا پور (۲۰) ملا پور (۲۱) جٹا پور (۲۲) جنور (۲۳) زرسنگ پور (۲۴) کیرہ (۲۵) دھربا جی بیشہ (۲۶) پینم بیشہ (۲۷) اورم پور (۲۸) گڈھی گوبال پور (۲۹) اسلام پور تعلقہ لکشی بیشہ (۳۰) برسا لی بیشہ (۳۱) بلان پور (۳۲) تیما پور پیراج (۳۳) بوبیشہ (۳۴) دندن ملی (۳۵) گمن پور (۳۶) گونے نور خود (۳۷) سنی ہر پور (۳۸) کنجن بی (۳۹) کتہ ملی پیراج (۴۰) گم نور خود (۴۱) زرسا پور پیراج (۴۲) ونکا دی پیراج (۴۳) جوری ملی پیراج (۴۴) بلا پور (۴۵) گنگا پور پیراج (۴۶) مار ملی</p>	<p>جنوب وہاں سے ندی جموڈ راستہ بندھی سنگارم تا کنڈانی کے ساتھ ساتھ جانب شمال و مغرب گڈ زری ہوئے حرف (د) تک - مغرب وہاں سے لین انکو زری جانب شمال راستہ بندھی سنگارم تا کنڈانی و مرڈاگو پر سے گڈ زری ہوئے اس مقام تک پہنچتی ہے جہاں سے اس کا آغاز ہوا تھا -</p>
<p>ف - سرکار عالی نے یہ بھی منظور فرمایا ہے کہ عہدہ دار صاحب بندوبست صغیر سرکل شرقی ان کے جمہد حقوق دعاوی کی تحقیق اور ان کا فیصلہ کریں اور مددگار صاحب جنگلات یا جن کو ناظم صاحب جنگلات</p>	<p>ف - سرکار عالی نے یہ بھی منظور فرمایا ہے کہ عہدہ دار صاحب بندوبست صغیر سرکل شرقی ان کے جمہد حقوق دعاوی کی تحقیق اور ان کا فیصلہ کریں اور مددگار صاحب جنگلات یا جن کو ناظم صاحب جنگلات</p>

الجزء الاول

جريدة اعلاميه

۳۸۲

<p>کے مغرب اور سروے نمبر (۳۳-۳۴) کے منہ سے اور سروے نمبر (۳۲) کے جنوب سے ہوتے ہوئے (۳۳) پر مہسوک کا (۵۹۲) بکر رقبہ شریک محصورہ کرتے ہوئے سروے نمبر (۳۱) کے گوشہ جنوب مشرق سے سردھکتہ بلی کے ساتھ ساتھ مقام سردھ کنہن بلی کنہ بلی-گم نور خور و برنالہ تک وہاں سے جانب مشرق سردھ کم نور میں داخل ہو کر قدرتی نالہ کے ساتھ ساتھ سروے نمبر (۱) پر مہسوک کا (۹۹۲) بکر رقبہ شریک محصورہ کرنے ہوئے سردھ چور بلی میں داخل ہو کر قدرتی نالہ بکھور کولان میں محصورہ قرار دیئے ہوئے سروے نمبر (۳۹-۵۶-۳۷-۳۶-۵۸-۵۷) کے جنوب سے اسی نالہ کے ساتھ ساتھ سروے نمبر (۵۶) پر مہسوک کا (۱۰۰۰) بکر رقبہ شریک محصورہ کرتے ہوئے مصنوعی لائن بلاک تریانی و بلاک ہذا مقام عرف (ب) تک۔</p>	<p>(۳۷) باہل دھری غلقہ اوٹنور کا مجموعی رقبہ تقریباً (۵۳۸، ۳۳، ۱) بکر (۳۸) گنتہ ہے۔ حدود اربعہ شمال اس محصورہ کی ابتدا گوشہ شمال مغرب راستہ بندھی از اندن بلی تا اوٹنور سے آغاز ہو کر لائن کا رخ بجانب مشرق سیوار و تنن بلی میں سروے نمبر (۹-۱۰) کے جنوب سے نالہ کے ساتھ ساتھ سردھ کنہن چور میں داخل ہو کر سروے نمبر (۶۰۸) کے شمال سے ہوتے ہوئے سروے نمبر (۶) سے (۲) فرلانگ جانب کے بعد جانب جنوب مشرق تقریباً (۳) فرلانگ جانے کے بعد جانب شمال نالہ کے ساتھ ساتھ تقریباً (۴) فرلانگ پر مصنوعی لائن تک وہاں سے جانب مشرق سردھ نسا پور بھجراخ میں داخل ہو کر بیچ و خم کے ساتھ سروے نمبر (۱) پر مہسوک کا (۸۱۹۲) بکر رقبہ شریک محصورہ کرتے ہوئے (۵) میل (۲) فرلانگ جانے کے بعد سردھ کوٹ نور خور دیں داخل ہو کر جانب مشرق (۱-۱۱-۶) فرلانگ تک وہاں سے جانب جنوب سروے نمبر (۳۹) پر مہسوک کا (۳۵۲) بکر رقبہ شریک محصورہ کرتے ہوئے سردھ سٹی ہرٹ نور میں داخل ہو کر بیچ و خم کے ساتھ سروے نمبر (۱۱) کے گوشہ شمال مغرب تک وہاں سے جانب جنوب سروے نمبر (۱۱-۸-۶) کے مغرب سے ہوتے ہوئے بیچ و خم کے ساتھ سروے نمبر (۶۱-۵۹-۶۲-۵۱) کے جنوب سے سروے نمبر (۱۶) پر مہسوک کا (۵۵۲) بکر (۲۳) گنتہ رقبہ بیرون محصورہ چھوڑتے ہوئے سردھ کنہن بلی میں داخل ہو کر متعدد بیچ و خم کے ساتھ سروے نمبر (۴۵)</p>
<p>مشرق وہاں سے جانب جنوب نابین تریانی بلاک و بلاک قوال سردھ چور بلی کے ساتھ تقریباً (۴) تک جانے کے بعد سردھ بلا پائریں داخل ہو کر سروے نمبر (۲۷) پر مہسوک کا (۲۱۰۰) بکر رقبہ شریک محصورہ کرتے ہوئے سروے نمبر کے ساتھ ساتھ تقریباً (۴) میل جانے کے بعد سردھ باہل دھری میں داخل ہو کر سروے نمبر (۱۰) پر مہسوک کا (۲۰۵۰) بکر رقبہ شریک محصورہ کرتے ہوئے سروے نمبر کے ساتھ ساتھ تقریباً (۲) میل (۶) فرلانگ فاصلہ طے کرنے کے بعد سردھ دونگا بلی میں داخل ہو کر بلاک تریانی کے مغرب سے اور سردھ کے ساتھ ساتھ تقریباً (۳) میل (۶) فرلانگ فاصلہ طے کرنے کے بعد سردھ ملیال میں داخل ہو کر بلاک تریانی کے مغربی جانب سے سروے نمبر کے ساتھ ساتھ</p>	

۹- فروردی سنه ۱۳۵۰ ف

جریدہ اعلامیہ

747

(۳) میل (۴) فرلانگ فاصلہ طے کرتے ہوئے سروے نمبر (۴۲) پرمپوک کا (۶۲۹۰) ایکڑ (۳۳۳) گنٹہ رقبہ شریک محصورہ کرتے ہوئے سروہ اڑوی اندن بلی میں داخل ہو کر بلاک تریانی کے مغرب سے سروے نمبر (۱) پرمپوک کا (۱۱۸۴) ایکڑ رقبہ شریک محصورہ کرتے ہوئے سروہ کے ساتھ ساتھ تقریباً (۲) میل (۲) فرلانگ فاصلہ طے کرتے ہوئے سروہ سنگرائی بیٹھ تک وہاں سے جانب مغرب پیچ و خم کے ساتھ سروہ کے ساتھ ساتھ سروہ اڑوی اندن بلی میں داخل ہو کر تریانی تک وہاں سے جانب جنوب مغرب تریانی کے ساتھ ساتھ سروے نمبر (۱) پرمپوک کا (۱۶۰) ایکڑ رقبہ بیرون محصورہ محصورے ہوئے مصنوعی ٹین تک وہاں سے جانب جنوب تقریباً (۲) میل (۲) فرلانگ کا فاصلہ طے کرنے کے بعد مقام عرف (ج) تک۔

جنوب

جنوب
وہاں سے جانب مغرب گائڑان
نمبر (۷۹) کے منبجہ (۱۰۶) یکر قہ برائے یکم
گائڑان بیرون محصورہ، محصورے ہوئے سروے نمبر
(۸) کے گوشہ شمال مغرب تک وہاں سے جانب جنوب مغرب
سروے نمبر (۸-۵-۳) کے مغرب سے سروے نمبر (۷۹)
گائڑان کے گوشہ شمال مشرق تک وہاں سے جانب
مغرب سروے نمبر (۸۵-۹۷-۸۰) کے شمال سے
سرک مشرقیال تک وہاں سے جانب جنوب مغرب سرک
منجریال سے گذر کر سروے نمبرات (۷۷-۷۶-۷۵-
۷۴-۷۳) کے شمال سے سروے نمبر (۵۸) کے گوشہ
شمال مغرب سے تدرتی نالہ تک وہاں سے جانب جنوب
تدرتی نالہ کو لائن محصورہ قرار دیئے ہوئے سروے نمبر
(۵۸-۵۷-۵۵-۵۴-۵۳-۳۹) کے مغرب سے

سروے نمبر (۳۴) کے گوشہ شمال پر مصنوعی لائن تک
وہاں سے جانب مغرب سروے نمبرات (۳۳-۳۲-
۳۱-۲۸-۲۷) کے شمال سے سروے نمبر (۲۲)
کے گوشہ شمال مغرب پر قدرتی نالہ تک وہاں سے جانب
شمال قدرتی نالہ کو لائن محصورہ قرار دیتے ہوئے سروے
کے ساتھ ساتھ سروے نمبر (۷۸) پر مپوک کا (۶۳۴) یکر
رقبہ ٹریک محصورہ کرتے ہوئے مصنوعی لائن تک
وہاں سے جانب مغرب سروے نمبر (۷۸) کے گوشہ شمال
سروے نمبرات (۹۹-۱۰۰-۱۰۳-۱۰۵-۱۰۹) کے
شمال سے سروے نمبر (۱۰۹) کے گوشہ شمال مغرب
تک وہاں سے جانب جنوب سروے نمبرات (۱۰۹-
۱۱۰-۱۱۶) کے مغرب سے سروے نمبر (۵) کے گوشہ
شمال مشرق تک وہاں سے جانب مغرب سروے نمبر
(۵-۱۳) کے شمال سے اور نمبر (۱۳-۱۲) کے مغرب سے
سروے نمبر (۱۲) کے گوشہ شمال مغرب تک وہاں سے
جانب مغرب سروے نمبر (۹۸) پر مپوک کا (۳۵) یکر
رقبہ برائے گاڑان بیرون محصورہ چھوڑتے ہوئے
(۱۹) جریب (۶۶) فٹی تاصلہ تک وہاں سے جانب
شمال مغرب سروے نمبر (۹۸) پر مپوک کا کمر برائے
تکملہ گاڑان (۲۸) یکر کر کے موضع پانسا گوشہ کی سروے
میں داخل ہو کر برائے تکملہ گاڑان سروے نمبر (۸۱)
پر مپوک کے منبجہ (۳۸) یکر (۱۲) گنٹہ بیرون محصورہ
چھوڑتے ہوئے سروے نمبر (۷۵) کے گوشہ شمال مشرق
تک وہاں سے جانب مغرب سروے نمبر (۷۵) کے شمال
سے ہونے ہوئے سروے پونٹہ میں داخل ہو کر سروے
نمبر (۶) کے گوشہ شمال مشرق تک وہاں سے جانب
شمال سروے نمبر (۳) کے گوشہ شمال مشرق تک وہاں

الجہ اول

جریڈہ اعلامیہ

۳۸۳

<p>سروے نمبر (۱۶) برہمپوک کا (۳۲) ایکڑ برائے ٹنگڈ گائران بیرون محصورہ جھوڑے ہوئے سرحد بنارم میں داخل ہو کر جانب شمال برہمپوک نمبر (۳۳) کا (۱۳۲) ایکڑ رقبہ برائے ٹنگڈ گائران بیرون محصورہ جھوڑے ہوئے قدرتی نالہ کے ساتھ ساتھ تقریباً (۳) فرلانگ تک وہاں سے جانب مغرب راستہ بندی بنارم تا دونگا علی تک وہاں سے جانب شمال مغرب سروے نمبرات (۵۰-۳۸-۳۷-۳۶-۳۵) کے مشرق سے سروے نمبر (۳۳) برہمپوک کا (۲۸۳) ایکڑ (۱۸) گنڈ رقبہ شریک محصورہ کرتے ہوئے سروے نمبر (۳۷) کے گوشہ شمال مشرق تک وہاں سے جانب مغرب سروے کشا پور میں داخل ہو کر سروے نمبرات (۳۷-۳۸-۳۹) ۲۹-۲۶-۲۵ کے شمال سے سروے نمبر (۲۳) کے گوشہ شمال مشرق تک وہاں سے جانب شمال مغرب سروے نمبر (۲۷) برہمپوک کا (۱۸۵) ایکڑ رقبہ برائے ٹنگڈ گائران بیرون محصورہ جھوڑے ہوئے سروے نمبر (۲۶۲) کے گوشہ شمال مشرق تک وہاں سے جانب مغرب سروے نمبرات (۲۶۲-۲۶۱-۲۵۸) کے شمال سے قدرتی نالہ تک وہاں سے جانب شمال مغرب قدرتی نالہ کو بین محصورہ قرار دیتے ہوئے سروے نمبر (۲۵) کے شمال مشرق سے ہو کر برہمپوک میں داخل ہو کر نالہ کے ساتھ ساتھ سروے نمبرات (۱۱۵-۱۱۶-۱۱۷) (۱۱۳) کے مشرق سے سروے نمبر (۱۱۳) کے گوشہ شمال مشرق تک وہاں سے اسی نالہ کے ساتھ ساتھ تقریباً (۲) فرلانگ تک وہاں سے جانب مغرب سروے نمبر (۱۱۲) برہمپوک کا (۱۲) ایکڑ رقبہ برائے ٹنگڈ گائران جھوڑے ہوئے سروے نمبر (۱۲) کے گوشہ</p>	<p>سے جانب مغرب سروے نمبر (۳۷) کے شمال سے سروے نمبر (۶۰) کے گوشہ شمال مغرب تک وہاں سے جانب جنوب برہمپوک پائنا گورہ میں داخل ہو کر سروے نمبر (۶۰-۵۹-۵۸) کے مغرب سے قدرتی نالہ تک وہاں سے جانب جنوب قدرتی نالہ کے ساتھ ساتھ قدرتی لائن قرار دیتے ہوئے سروے نمبرات (۳۷-۳۶-۳۵) ۲۷-۲۶-۲۵ کے مغرب سے سروے نمبر (۲۳) کو گورہ میں داخل ہو کر اسی قدرتی نالہ کو لائن محصورہ قرار دیتے ہوئے سروے نمبر (۹۲) کے ساتھ ساتھ سروے نمبر (۹۲) کے گوشہ مشرق برہمپوک لائن تک وہاں سے جانب مغرب مصنوعی لائن کے ساتھ ساتھ بوٹی گورہ کے ندی تک وہاں سے جانب شمال ندی کو قدرتی لائن قرار دیتے ہوئے سروے نمبر (۵۶) کے مغرب سے ندی و نالہ کے ساتھ سروے نمبر (۵۳-۵۲-۵۱) کے مشرق سے سروے نمبر (۵۱) گوشہ شمال مشرق سے اسی نالہ کے ساتھ ساتھ (۲۰) جریب (۶۰) فٹی تک وہاں سے جانب مغرب سروے نمبرات (۳۷) کے شمال سے سروے نمبر (۳۹) برہمپوک کے منجملہ (۷۲) ایکڑ برائے ٹنگڈ گائران بیرون محصورہ جھوڑے ہوئے بوٹی گورہ کی ندی تک وہاں سے جانب شمال مغرب ندی کے ساتھ ساتھ قدرتی لائن قرار دیتے ہوئے سروے نمبر (۳۹) برہمپوک کا (۱۱۵) ایکڑ (۱۲) گنڈ رقبہ شریک محصورہ کرتے ہوئے سرحد پونکھل میں داخل ہو کر اسی ندی کے ساتھ ساتھ سروے نمبرات (۶۱-۵۳-۵۲-۳۸-۳۷) کے درمیانی حد تک وہاں سے جانب شمال سروے نمبر (۱۷) برہمپوک کا (۷۲) ایکڑ رقبہ برائے ٹنگڈ گائران بیرون محصورہ جھوڑے ہوئے سرحد منجریال تا باہر سے گزرا کر</p>
---	--

۱-۲-۵-۱۰ کے شمال سے اور نمبر (۷) کے مغرب سے سرحد مرگ تک وہاں سے جانب جنوب مشرق سرحد مرگ میں داخل ہو کر سروے نمبر (۲۳۵) پر مپوک کا (۳۸) یکر (۱۰) گنڈہ رقبہ برائے ٹکملہ گاڑان اور سروے نمبرات (۸-۷) مقبوضہ کو بیرون محصورہ چھوڑتے ہوئے سروے نمبر (۶۸) کے گوشہ شمال مغرب تک وہاں سے جانب جنوب سروے نمبرات (۲۱۸-۲۱۹-۲۳۵-۱۷-۱۸-۶۴-۶۵-۶۸) کے مغرب سے سرحد ملا پور میں داخل ہو کر جانب جنوب مغرب سروے نمبرات (۸۳-۸۱-۸۰-۷۶-۷۵) کے مغرب سے ہوتے ہوئے سروے نمبر (۵۹) پر مپوک کا (۱۵۱) یکر رقبہ شریک محصورہ کرتے ہوئے قدرتی نالہ تک وہاں سے جانب مشرق ندی کو لائن محصورہ قرار دیتے ہوئے سروے نمبر (۵۸) کا (۱۳) یکر (۱۲) گنڈہ رقبہ شریک محصورہ کرتے ہوئے ندی و سرحد بھٹا پور کے ساتھ ساتھ سروے نمبر (۱۳) گاڑان کے شمال مشرق پر مصنوعی لائن تک وہاں سے جانب جنوب مغرب سرحد بھٹا پور میں سروے نمبرات (۱۳۱-۱۳۸-۱۳۹-۱۳۳-۱۳۲-۱۳۱-۱۲۷-۱۲۱) کے گوشہ جنوب مغرب تک وہاں سے جانب جنوب سروے نمبر (۱۱۹-۱۲۳) کے گوشہ جنوب مغرب تک وہاں سے جانب جنوب سروے نمبر (۱۴۰) پر مپوک کا (۱۹) یکر رقبہ برائے ٹکملہ گاڑان کے لئے بیرون محصورہ چھوڑتے ہوئے سرحد چنور میں سروے نمبرات (۱۸-۲۱) کے شمال مغرب سے سروے نمبر (۱۵) کے گوشہ شمال مشرق تک وہاں سے جانب جنوب سروے نمبر (۱۵۱-۱۵۸-۱۵۷-۱۶۰-۱۳۹) کے مغرب سے سروے نمبر (۱۴۹) گاڑان کے گوشہ	شمال مغرب قدرتی نالہ تک وہاں سے جانب جنوب سرحد کٹہ پٹنہ میں داخل ہو کر قدرتی نالہ کو لائن محصورہ قرار دیتے ہوئے سروے نمبرات (۶۲-۶۳-۶۴-۶۵-۶۶-۶۷-۶۸) کے مغرب سے سروے نمبر (۶۱) پر مپوک کا (۳۰) یکر رقبہ بیرون محصورہ چھوڑتے ہوئے نالہ کے ساتھ ساتھ سروے نمبر (۶۰) کے مغرب سے راستہ بندی قوال تا اوڑم پور سے گزر کر سروے نمبر (۵۹-۵۶-۵۶-۴۵-۴۳) کے مغرب سے مصنوعی لین کے ساتھ ساتھ سروے نمبر (۳۰-۲۹) کے شمال سے سروے نمبر (۲۹) کے گوشہ شمال مغرب تک وہاں سے جانب جنوب سرحد لندن بلی میں داخل ہو کر سروے نمبرات (۲۹-۲۶-۲۴-۲۱) کے مغرب سے سروے نمبر (۲۱) کے گوشہ جنوب مغرب تک وہاں سے جانب مغرب سروے نمبر (۱۳) کے شمال سے اور نمبر (۲۶) مقبوضہ کا (۱) یکر رقبہ شریک محصورہ کرتے ہوئے سروے نمبرات (۱۰-۱۲۳) کے شمال سے سروے نمبر (۱۲-۱۳) کا رقبہ شریک محصورہ کرتے ہوئے سروے نمبرات (۱۲۱-۱۱۹) کے شمال سے سروے نمبر (۱۰) کے گوشہ شمال تک وہاں سے جانب جنوب مشرق سروے نمبر (۱۰) کے مشرق و سرحد سے گزر کر سروے نمبرات (۱۱۶-۱۱۵-۱۰۸-۱۰۹) کے جنوب سے سرحد منجریال تک وہاں سے جانب جنوب مشرق سروے نمبر (۱۰۵) پر مپوک کا جملہ رقبہ (۴۴) یکر (۲۴) گنڈہ برائے ٹکملہ گاڑان بیرون محصورہ چھوڑتے ہوئے سرحد نڈکور کے ساتھ ساتھ سروے نمبر (۸۱) کے گوشہ جنوب مشرق تک وہاں سے جانب جنوب سرحد سے گزر کر سروے نمبر
--	---

لجروہ الاصل

پور بندہ اعلامیہ

۴۸۶

<p>شمال تیجا پور کے سروہ کے ساتھ ساتھ نالہ کو تدرقی لائن محصورہ قرار دیتے ہوئے سروہ دتتن بلی میں داخل ہو کر مصنوعی لائن تک وہاں سے جانب مشرق سروہ سے (۱۳) کے برہوک کا (۴۰۰) یکر رقبہ بیرون محصورہ جھوڑے ہوئے عام راستہ بندی از اندن بلی تا اوٹنور حرف (ا) مقام ابتدائی برلمانی ہے۔ حدود اربعہ انکلوژر موضع ملیال</p>	<p>جنوب مغرب حرف (د) تک۔ مغرب ہاں سے جانب مغرب سروہ کے ساتھ (۴) فرلانگ پر متنازعہ لائن تک وہاں سے جانب شمال متنازعہ لائن کے ساتھ ساتھ سروہ سے نمبر (۸) کا (۲) یکر اور نمبر (۱۳) کا (۲) یکر بیرون میں جھوڑے ہوئے سروہ سے نمبر (۱۰۰) کے مغرب سے سروہ سے نمبر (۱۵۰) کار قبہ (۱,۳۳۶) یکر تحت متنازعہ جھوڑے ہوئے سروہ بنٹا پور میں داخل ہو کر جانب شمال مغرب متنازعہ لائن کے ساتھ سروہ سے نمبر (۱۴۰) برہوک کا (۱۶۸) یکر رقبہ تحت متنازعہ جھوڑے ہوئے سروہ سنگ پور میں داخل ہو کر لائن متنازعہ کے ساتھ ساتھ سروہ سے نمبر (۲۳) برہوک کا (۱,۳۶۸) یکر تحت متنازعہ جھوڑے ہوئے سروہ کیرٹھ میں داخل ہو کر لائن متنازعہ کے ساتھ سروہ سے نمبرات (۱۰-۱۱-۱۲-۱۳-۱۸-۲۲-۲۹-۲۸) کے جنوب سروہ سے نمبر (۳۸) کا (۵,۵۳۳) یکر (۳۳) گنڈہ رقبہ تحت نزاعی جھوڑے ہوئے سروہ منجریال سے گزر کر سروہ سے نمبر (۳) برہوک کا (۱,۵۰۶) یکر (۲۶) گنڈہ رقبہ شریک محصورہ کرتے ہوئے سروہ بستم بیٹھ میں داخل ہو کر متنازعہ لائن کے ساتھ ساتھ سروہ سے نمبر (۶) برہوک کا (۱,۸۳۲) یکر رقبہ تحت متنازعہ جھوڑے ہوئے سروہ برسائی بیٹھ میں داخل ہو کر متعدد بیج و نم کے ساتھ لائن متنازعہ کے ساتھ ساتھ سروہ سے نمبر (۹۵) برہوک کا (۲,۰۰۰) یکر رقبہ تحت متنازعہ جھوڑے ہوئے میسورہ ٹیک میٹ پر راستہ بندی تک وہاں سے جانب شمال راستہ بندی کے ساتھ ساتھ ندی تک وہاں سے جانب مشرق ندی کے ساتھ ساتھ مقام سروہ برسائی بیٹھ بلان پور۔ تیجا پور۔ پرتدرقی نالہ تک وہاں سے جانب</p>
<p>شمال اس انکلوژر کی ابتدا سروہ سے نمبر (۳) کے گوشہ شمال مغرب حرف (ا) سے آغاز ہو کر جانب مشرق سروہ سے نمبرات (۳-۵-۶-۷-۸-۹) کے شمال سے سروہ سے نمبر (۹) کے گوشہ شمال مشرق حرف (ب) تک۔</p>	<p>مغرب ہاں سے جانب جنوب سروہ سے نمبرات (۹-۱۰-۱۱-۱۲-۱۳-۱۸-۲۲-۲۹-۲۸) کے مشرق سے سروہ سے نمبر (۲۱) کے گوشہ جنوب مشرق حرف (ج) تک۔</p>
<p>مشرق وہاں سے جانب جنوب سروہ سے نمبرات (۹-۱۰-۱۱-۱۲-۱۳-۱۸-۲۲-۲۹-۲۸) کے مشرق سے سروہ سے نمبر (۲۱) کے گوشہ جنوب مشرق حرف (ج) تک۔</p>	<p>جنوب وہاں سے جانب مغرب سروہ سے نمبر (۱۰) کے جنوب سے سروہ سے نمبر (۱۸) کے جنوبی گوشہ حرف (د) تک۔</p>
<p>جنوب وہاں سے جانب شمال سروہ سے نمبر (۱۸-۱-۳) مغرب سے سروہ سے نمبر (۳) کے گوشہ شمال مغرب حرف (ا) مقام ابتدائی برلمانی ہے۔ حدود اربعہ انکلوژر موضع پیٹ بلی</p>	<p>مغرب وہاں سے جانب مغرب سروہ سے نمبر (۱۸-۱-۳) مغرب سے سروہ سے نمبر (۳) کے گوشہ شمال مغرب حرف (ا) مقام ابتدائی برلمانی ہے۔ حدود اربعہ انکلوژر موضع پیٹ بلی</p>
<p>شمال اس انکلوژر کی ابتدا سروہ سے نمبر (۵) کے گوشہ شمال مشرق حرف (ا) سے آغاز ہو کر جانب شمال مشرق سروہ سے نمبر (۲۲ و ۹) کے مغرب سے</p>	<p>مغرب وہاں سے جانب مغرب سروہ سے نمبر (۱۸-۱-۳) مغرب سے سروہ سے نمبر (۳) کے گوشہ شمال مغرب حرف (ا) مقام ابتدائی برلمانی ہے۔ حدود اربعہ انکلوژر موضع پیٹ بلی</p>

۳۸۷	۹- فوروری سنہ ۱۳۵۰ ف جریدہ اعلیٰ میہ
<p>یکر رقبہ بعض گاڑان اندرون انگور زر محوڑے ہوے سروے نمبر (۳۹) کے گوشہ جنوب مغرب حرف (د) تک۔</p> <p>مغرب وہاں سے جانب شمال سروے نمبرات (۳۹-۳۸-۳۷-۱) کے مغرب سے سروے نمبر (۱) کے گوشہ شمال مغرب حرف (الف) مقام ابتدائی برطمانی ہے۔</p>	<p>سروے نمبر (۶) کے شمال مشرق سے سروے نمبر (۷) کے شمال سے نمبر (۶) کو گوشہ شمال مشرق حرف (ب) تک۔</p> <p>مشرق وہاں سے جانب جنوب سروے نمبرات (۹-۷) کے مشرق سے اور (۱۱-۱۲-۱۳) کے شمال سے سڑک منبر بال سے گزر کر سروے نمبر (۶-۷) کے مشرق سے نمبر (۶) کے گوشہ جنوب مشرق حرف (ج) تک۔</p>
<p>حدود اربعہ انگور زر موضع درنگا پٹی نمبر (۱) شمال اس انگور زر کی ابتدا سروے نمبر (۱۰) کے گوشہ شمال مغرب حرف (الف) سے آغاز ہو کر جانب مشرق سروے نمبرات (۱۲-۱۳) کے شمال سے سروے نمبر (۱۳) کے گوشہ شمال مشرق حرف (ب) تک۔</p> <p>مشرق وہاں سے جانب جنوب سروے نمبر (۱۳-۱۲-۱۱-۷) کے مشرق سے سروے نمبر (۶) کے گوشہ جنوب مشرق حرف (ج) تک۔</p>	<p>جنوب وہاں سے جانب مغرب سروے نمبر (۶-۷) کے مغرب سے سڑک منبر بال کے ساتھ ساتھ تقریباً (۱) فرنگ پر حرف (د) تک۔</p> <p>مغرب وہاں سے جانب شمال مشرق سروے نمبر (۱) پر مہوک کا (۲۰) یکر رقبہ اندرون انگور زر محوڑے ہوئے سروے نمبر (۱۵-۱۶-۱۷) کے مغرب سے سروے نمبر (۵) کے گوشہ شمال مشرق حرف (الف) مقام ابتدائی برطمانی ہے۔</p>
<p>حدود اربعہ انگور زر موضع جولی گوڑہ شمال اس انگور زر کی ابتدا سروے نمبر (۱) کے گوشہ مغرب حرف (الف) سے آغاز ہو کر جانب مشرق سروے نمبرات (۱۱-۱۲-۱۳-۱۴-۱۵) کے شمال سے سروے نمبر (۱۹) کے گوشہ شمال مشرق حرف (ب) تک۔</p> <p>مشرق وہاں سے جانب جنوب سروے نمبرات (۱۹-۲۳-۲۴-۲۵-۲۶-۲۷) کے مشرق سے سروے نمبر (۲۷) کے گوشہ جنوب مشرق حرف (ج) تک۔</p>	<p>جنوب وہاں سے جانب مغرب سروے نمبر (۶-۵-۴) کو داخل انگور زر کرتے ہوئے راستہ بندی بونگل نادونگا پٹی سے گزر کر پر مہوک نمبر (۲۰) کا (۷) یکر (۲۵) گنہ رقبہ شریک انگور زر کرتے ہوئے شکم تالاب کے ساتھ ساتھ شکم تالاب گوشہ جنوب مغرب حرف (د) تک۔</p> <p>مغرب وہاں سے جانب شمال شکم تالاب سے ہوتے ہوئے پر مہوک نمبر (۲۰) کا رقبہ مصرعہ صدر شریک انگور زر کرتے ہوئے سروے نمبر (۱۰) کے گوشہ شمال مغرب حرف (الف) مقام ابتدائی پر برطمانی ہے۔</p>
	<p>جنوب وہاں سے جانب مغرب سروے نمبر (۲۷) کے جنوب سے سروے (۳۶) پر مہوک کا (۱۸)</p>

<p>بہارہ الاول</p>	<p>بہارہ اول</p>
<p>حدود اربعہ انکوارڈر موضع دو نگا پلی نمبر (۶) سروے نمبر (۱۹) کے ہر مہار جانب انکوارڈر لائن قائم کر دی گئی ہے۔</p>	<p>سروے نمبر (۲) کے ہر مہار جانب دو نگا پلی نمبر (۲) شمال اس انکوارڈر کی ابتدا سروے نمبر (۲۲) کے گوشہ شمال مغرب حرف (الف) سے آغاز ہوا کر جانب مشرق سروے نمبر (۲۲) کے گوشہ شمال مشرق و راستہ بندھی بونگل نادو نگا پلی حرف (ب) تک۔</p>
<p>شمال اس انکوارڈر کی ابتدا سروے نمبر (۶) و راستہ بندھی حرف (الف) سے آغاز ہوا کر جانب مشرق بیج و خیم کے ساتھ تقریباً ایک میل جانے کے بعد سروے نمبر (۲۱) کے گوشہ مشرق حرف (ج) تک۔</p>	<p>مشرق وہاں سے جانب جنوب سروے نمبر (۲۱-۲۲) کے گوشہ مشرق سے نمبر (۲۱) کے گوشہ جنوب مشرق حرف (ج) تک۔</p>
<p>مشرق وہاں سے جانب جنوب بیج و خیم کے ساتھ تقریباً (۶) فرلانگ جانے کے بعد سروے نمبر (۲۱) کے گوشہ مشرق حرف (ج) تک۔</p>	<p>جنوب وہاں سے جانب مغرب سروے نمبر (۲۱) کے جنوب سے راستہ بندھی بونگل نادو نگا پلی حرف (د) تک۔</p>
<p>جنوب وہاں سے جانب مغرب بیج و خیم کے ساتھ راستہ بندھی بونگل نادو نگا پلی سے نمبر (۲) فرلانگ حرف (د) تک۔</p>	<p>مغرب وہاں سے جانب شمال سروے نمبر (۲۲-۲۱) کے مغرب سے سروے نمبر (۲۲) کے گوشہ شمال مغرب حرف (اے) مقام ابتدائی بریلو جاتی ہے۔</p>
<p>مغرب وہاں سے جانب شمال بیج و خیم کے ساتھ راستہ بندھی بونگل نادو نگا پلی سے سروے نمبر (۲) فرلانگ حرف (د) تک۔</p>	<p>حدود اربعہ انکوارڈر موضع دو نگا پلی نمبر (۲) سروے نمبر (۳) کے شمال و مشرق جنوب و مغرب انکوارڈر لائن قائم کر دی گئی ہے۔</p>
<p>شمال اس انکوارڈر کی ابتدا سروے نمبر (۱۹) کے گوشہ شمال مغرب حرف (اے) و راستہ بندھی سے آغاز ہوا کر جانب مشرق سروے نمبر (۲۳-۲۵) کے شمال سے سروے نمبر (۲۳) کے گوشہ شمال مشرق حرف (ب) تک۔</p>	<p>حدود اربعہ انکوارڈر موضع دو نگا پلی نمبر (۲) سروے نمبر (۱۵) کے اطراف انکوارڈر لائن قائم کر دی گئی ہے۔</p>
<p>مشرق وہاں سے جانب جنوب سروے نمبر (۲۲-۲۱-۲۳) کے مشرق سے سروے نمبر (۱۰) کے گوشہ جنوب مشرق حرف (ج) تک۔</p>	<p>حدود اربعہ انکوارڈر موضع دو نگا پلی نمبر (۵) سروے نمبر (۱۸) کے ہر مہار جانب انکوارڈر لائن قائم کر دی گئی ہے۔</p>

۳۸۱

جریدہ اعلامیہ

۹- فوروری سنہ ۱۴۰۵ھ

Enclosure
Dharmrajpur
Sat. 9, 14, 18

<p>جنوب وہاں سے جانب مغرب سروے نمبر (۱۱-۱۰) کے جنوب سے سروے نمبر (۷) کے گوشہ جنوب مغرب حرف (د) تک۔</p>	<p>جنوب وہاں سے جانب مغرب سروے نمبر (۱۱-۱۰) کے جنوب سے سروے نمبر (۷) کے گوشہ جنوب مغرب حرف (د) تک۔</p>
<p>مغرب وہاں سے جانب شمال سروے نمبر (۱۹-۱۸-۱۷) کے مغرب سے سروے نمبر (۱۹) کے گوشہ شمال مغرب حرف (ا) مقام ابتدائی پر ملجاتی ہے۔ حدود اربعہ انکلوژر موضع کلیڑہ</p>	<p>مغرب وہاں سے جانب شمال سروے نمبر (۱۹-۱۸-۱۷) کے مغرب سے سروے نمبر (۱۹) کے گوشہ شمال مغرب حرف (ا) مقام ابتدائی پر ملجاتی ہے۔ حدود اربعہ انکلوژر موضع کلیڑہ</p>
<p>شمال اس انکلوژر کی ابتدا سروے نمبر (۹) کے گوشہ شمال مغرب حرف (الف) سے آغاز ہو کر جانب مشرق و جنوب سروے نمبر (۱۲) پر مہوک کے شمال اور مشرق سے ہوتے ہوئے سروے نمبر (۱۷) گائران کے شمالی گوشہ حرف (ب) تک۔</p>	<p>شمال اس انکلوژر کی ابتدا سروے نمبر (۳۰) کے گوشہ جنوب مغرب حرف (الف) سے آغاز ہو کر جانب مشرق سروے نمبر (۳۰-۳۱-۳۲) کے گوشہ شمال ہیں کچھ رقبہ بر مہوک جھوڑے ہوئے راستہ بندی اوڑم پور سے گزر کر سروے نمبر (۴۷) کے گوشہ شمال مشرق حرف (ب) تک</p>
<p>مشرق وہاں سے جانب جنوب سروے نمبر (۱۷) کے گوشہ مشرق گائران کے مشرق سے سروے نمبر (۵) کے گوشہ مشرق حرف (ج) تک۔</p>	<p>مشرق وہاں سے جانب جنوب سروے نمبر (۳۰-۳۱-۳۲) کے مشرق میں کچھ رقبہ بر مہوک بغرض گائران اندرون انکلوژر جھوڑے ہوئے سروے نمبر (۴۷-۴۸-۴۹) کے مشرق سے سروے نمبر (۱۰) کے گوشہ جنوب مشرق حرف (ج) تک</p>
<p>جنوب وہاں سے جانب مغرب بر مہوک نمبر (۵) کے جنوب سے نمبر مذکور کے گوشہ جنوب مغرب حرف (د) تک۔</p>	<p>جنوب وہاں سے جانب مغرب سروے نمبر (۱۸-۱۳-۱۲-۱۱-۱۰) کے جنوب سے سروے نمبر (۱) کے گوشہ جنوب مغرب حرف (د) تک۔</p>
<p>مغرب وہاں سے جانب شمال سروے نمبر (۸-۵) بر مہوک کے مغرب سے سروے نمبر (۹) کے گوشہ شمال مغرب حرف (الف) مقام ابتدائی پر ملجاتی ہے۔ حدود اربعہ انکلوژر موضع میسٹم پیٹھ</p>	<p>مغرب وہاں سے جانب شمال مغرب سروے نمبر (۳۰-۲۹-۲۸-۲۷-۲۶-۲۵-۲۴) کے مغرب میں بر مہوک نمبر (۳۷) کا تقریباً (۵۰) ایکڑ رقبہ بغرض گائران جھوڑے ہوئے راستہ بندی</p>
<p>شمال اس انکلوژر کی ابتدا سروے نمبر (۱) کے گوشہ شمال مغرب حرف (الف) سے آغاز ہو کر جانب مشرق سروے نمبر (۱-۲-۳-۴-۵-۶-۷-۸-۹) کے شمال سے سروے نمبر (۶) کے گوشہ شمال مشرق حرف (ب) تک</p>	<p>مشرق وہاں سے جانب جنوب سروے نمبر (۶) کے مشرق سے اسی نمبر کے گوشہ جنوب مشرق حرف (ج) تک۔</p>

Man Sampal
Sat. 2, 3, 4, 7, 8, 6

الجزء الاول -

جریڈہ اعلامیہ

<p>کوئٹہ شمال مغرب حرف (الف) مقام ابتدائی برطانیہ حدود اربعہ انکلوژر موضع گنڈی گوپال پور نمبر (۱۰)</p>	<p>مغرب وہاں سے جانب مغرب سروے نمبرات (۱-۲-۳-۴-۵-۶) کے جنوب سے سروے نمبر (۱) کے کوئٹہ جنوب مغرب حرف (د) تک۔</p>
<p>شمال اس انکلوژر کی ابتدا سروے نمبر (۱) کے کوئٹہ شمال و حرف (الف) سے آغاز ہو کر جانب مشرق برہمپوک نمبر (۲۵) کا (۱۵) بکر رقبہ اندرون انکلوژر کرتے ہوئے حرف (ب) تک۔</p>	<p>مغرب وہاں سے جانب شمال سروے نمبر (۱) کے مغرب سے اسی نمبر (د) کوئٹہ شمال مغرب حرف (الف) مقام ابتدائی برطانیہ ہے۔</p>
<p>مشرق وہاں سے جانب جنوب سروے نمبر (۲۵) برہمپوک کا رقبہ اندرون انکلوژر چھوڑتے ہوئے سروے نمبر (۲) کے مشرق سے سروے نمبر (۲۳) کے کوئٹہ جنوب مغرب حرف (ج) تک۔</p>	<p>شمال اس انکلوژر کی ابتدا سروے نمبر (۱۶) کے کوئٹہ شمال مغرب حرف (الف) سے آغاز ہو کر جانب مشرق سروے نمبرات (۱۶-۲۶-۲۹-۳۱) ۳۰-۳۵-۴۴ کے شمال سے سروے نمبر (۱۰) برہمپوک کا (۱۰) بکر رقبہ اندرون انکلوژر کرتے ہوئے سروے نمبر (۴۴) کے کوئٹہ شمال مشرق حرف (ب) تک۔</p>
<p>جنوب وہاں سے جانب شمال سروے نمبرات (۲۳-۲۴) کے مغرب سے سروے نمبر (۲۵) کے کوئٹہ جنوب مغرب حرف (د) تک۔</p>	<p>مشرق وہاں سے جانب جنوب سروے نمبرات (۴۴-۴۵-۴۸) کے شمال مشرق سے برہمپوک نمبر کا رقبہ (۱۰) ٹریک انکلوژر کرتے ہوئے راستہ بندی اندن پٹی سے گذر کر تقریباً (۷) فرلانگ بر حرف (ج) تک</p>
<p>مغرب وہاں سے جانب شمال سروے نمبر (۲۵) کے مغرب سے سروے نمبر (۱) کے کوئٹہ شمال حرف (الف) مقام ابتدائی برطانیہ ہے۔</p>	<p>جنوب وہاں سے جانب مغرب سروے نمبر (۱۰) برہمپوک کا رقبہ ٹریک انکلوژر کرتے ہوئے راستہ بندی اور زم پور تا کلیئر ۵ سے گذر کر سروے نمبر (۱۳۳) کے جنوب سے سروے نمبر (۱۳۳) کے کوئٹہ جنوب مغرب حرف (د) تک۔</p>
<p>شمال اس انکلوژر کی ابتدا سروے نمبر (۱۳) کوئٹہ شمال مغرب حرف (الف) سے آغاز ہو کر جانب مشرق سروے نمبر (۱۷) کے شمال سے سروے نمبر (۲۵) برہمپوک کا (۱۷) بکر (۲۴) گنڈہ رقبہ اندرون انکلوژر چھوڑتے ہوئے سروے نمبر (۲۰) کے کوئٹہ شمال مشرق حرف (ب) تک۔</p>	<p>مغرب وہاں سے جانب شمال سروے نمبرات (۱۱۶-۱۳۷-۱۳۸-۱۴۰-۱۴۲-۱۴۹-۱۷۲) کے (۱۷-۱۰۰-۹۰-۱۷۰) کے مغرب سے سروے نمبر (۱۶) کے</p>

9th FEB 1350 Fasli
1360 Hazaar
Gazette No 17

published in 1350 Fasli
page no 48

جریڈہ اعلامیہ

۹ فروردی سنہ ۱۳۵۰

Endorsement
S.No. 17

<p>حدود اربعہ انکاوڑ موضع برسانی پیشہ وبلان پورو پویشہ</p>	<p>مشرق وہاں سے جانب جنوب سروے نمبر (۲۰) کے مشرق سے برہوک نمبر (۲۵) کا رقبہ اندرون انکاوڑ بھوڑے ہوئے سروے نمبر (۲۲) کے گوشہ جنوب مشرق حرف (ج) تک۔</p>
<p>شمال اس انکاوڑ کی ابتدا سروے نمبر (۱۷) موقع بلان پور کے گوشہ شمال مغرب حرف الف سے آغاز ہو کر جانب مشرق سروے نمبرات (۱۰۱۸-۳۹-۳۶) کے شمال سے راستہ بندی اوشور سے گزرتا ہے جانب جنوب سروے نمبر (۳۶-۳۳-۳۲)۔</p>	<p>جنوب وہاں سے جانب مغرب سروے نمبر (۱۲-۱۵-۲۲) کے جنوب سے سروے نمبر (۱۲) کے گوشہ جنوب مغرب حرف (د) تک۔</p>
<p>(۲۹) کے مشرق سے راستہ بندی اوشور کے ساتھ ساتھ سروے نمبر (۲۹) کے گوشہ جنوب مشرق تک وہاں سے جانب مشرق سروے نمبر (۲۷-۳۲-۳۳)۔ (۳۳) کے شمال سے ہو کر سرحد پویشہ میں سروے نمبر (۵۳-۳-۳۵-۲۳-۲۳) کے شمال سے سروے نمبر (۲۳) کے گوشہ شمال مشرق حرف (ب) تک۔</p>	<p>مغرب وہاں سے جانب شمال سروے نمبر (۱۲-۱۳-۱۳) کے مغرب سے سروے نمبر (۱۳) کے گوشہ شمال مغرب حرف (الف) مقام ابتدائی برہمانی ہے۔ حدود اربعہ انکاوڑ موضع گنڈی گوبال پور تھو (۲)۔</p>
<p>مشرق وہاں سے جانب جنوب سروے نمبرات (۲۳-۲۲-۲۱-۲۰-۱۷) کے مشرق سے اور (۱۶-۳۱-۲۹-۳۳-۴۰) کے جنوب سے سروے نمبر (۱۲) برہوک کا (۶۰) بکر (۳۱) گنڈ رقبہ شریک انکاوڑ کرتے ہوئے سرحد برسانی پیشہ میں داخل ہو کر سروے نمبرات (۸۸-۹۰) کے مشرق سے خم و بچ کے ساتھ سروے نمبر (۹۳) کے گوشہ جنوب مشرق حرف (ج) تک۔</p>	<p>شمال اس انکاوڑ کی ابتدا سروے نمبر (۳) کے گوشہ شمال مغرب حرف (الف) سے آغاز ہو کر جانب مشرق سروے نمبر (۳-۷) کے شمال سے سروے نمبر (۷) کے گوشہ شمال مشرق حرف (ب) تک۔</p>
<p>جنوب وہاں سے جانب مغرب سروے نمبرات (۹۳-۹۲-۹۱) جنوب کے سے سروے نمبر (۹۵) برہوک کا (۲۵۵) بکر (۶) گنڈ رقبہ اندرون انکاوڑ کرتے ہوئے راستہ بندی اوشور سے گزرتا ہے سروے نمبر (۹۸) کے گوشہ جنوب مغرب حرف (د) تک۔</p>	<p>مشرق وہاں سے جانب جنوب سروے نمبر (۱۰) کے گوشہ جنوب مغرب حرف (د) تک۔</p> <p>مغرب وہاں سے جانب شمال سروے نمبرات (۱۰-۵-۴) کے مغرب سے سروے نمبر (۴) کے گوشہ شمال مغرب حرف (الف) مقام ابتدائی برہمانی ہے۔</p>

بوسیدہ اعلامیہ

۴۱۲

الجزء الاول

مغرب

(۵۰)

وہاں سے جانب شمال سروے
نمبرات (۹۸-۹۹-۱۰۰-۱۰۲) کے مغرب سے
بیچ و خم کے ساتھ سروے نمبر (۹۵) بریسوک کا رقبہ
شریک انگلوزر کرتے ہوئے سرحد بلان بوریں داخل
ہو کر بیچ و خم کیساتھ سروے نمبر (۱۶) بریسوک کا
(۱۷) بکر (۸) گنڈہ رقبہ شریک انگلوزر کرتے ہوئے
سروے نمبر (۱۷) کے گوشہ شمال مغرب حرف (الف)
مقام ابتدائی برمل جاتی ہے۔

حدود داربہ انگلوزر سروے نمبر (۹۴) سروے نمبر
(۹۳) سروے نمبر (۹۴) کے اطراف انگلوزر لائن قائم
کر دی گئی ہے۔

حدود داربہ انگلوزر موضع بویٹھ

Sample

شمال

اس انگلوزر کی ابتدا سروے نمبر
(۵) کے گوشہ شمال مغرب حرف (الف) سے آغاز
ہو کر جانب مشرق سروے نمبر (۹-۵) کے شمالی سے
سروے نمبر (۹) کے گوشہ شمال مشرق حرف (ب)
تک۔

مشرق

وہاں سے جانب جنوب سروے
نمبرات (۹-۱۰-۱۱) کے مشرق سے سروے نمبر (۱۱)
کے گوشہ جنوب مشرق حرف (ج) تک۔

جنوب

وہاں سے جانب مغرب سروے
نمبر (۱۱) کے جنوب سے اسی نمبر کے گوشہ جنوب مغرب
حرف (د) تک۔

مغرب

وہاں سے جانب شمال بیچ و خم
کے ساتھ بریسوک نمبر (۱۲) کا (۲۰) بکر رقبہ شریک
انگلوزر کرتے ہوئے سروے نمبرات (۷-۶-۳) کے

مغربی گوشہ کے ساتھ ہوتے ہوئے سروے نمبر (۳) کے
شمال سے سروے نمبر (۵) کے گوشہ شمال مغرب
حرف (الف) مقام ابتدائی برمل جاتی ہے۔

حدود داربہ انگلوزر موضع دنتن بلی

شمال

اس انگلوزر کی ابتدا سروے نمبر
(۳) کے شمالی گوشہ حرف (الف) سے آغاز ہو کر
جانب شمال مشرق سروے نمبر (۵۶-۵۳) کے
مغرب سے بیچ و خم کے ساتھ سروے نمبر (۷) کے
مشرق سے اور (۶) کے شمال سے اور سروے نمبر (۶)
کے گوشہ شمال مشرق حرف (ب) تک۔

مشرق

وہاں سے جانب جنوب سروے
نمبر (۱۹-۲۳) کے مشرق سے بیچ و خم کے ساتھ
سروے نمبر (۲۷) کے گوشہ جنوب مشرق حرف (ج)
تک۔

جنوب

وہاں سے جانب مغرب سروے
نمبر (۳۶) کے مغرب سے متعدد بیچ و خم کے ساتھ
سروے نمبر (۱۳) بریسوک کا (۲۶) بکر (۱۱) گنڈہ
رقبہ شریک انگلوزر کرتے ہوئے سروے نمبر (۸۱)
کے گوشہ جنوب حرف (د) تک۔

مغرب

وہاں سے جانب شمال سروے
نمبر (۸۳) کے مغرب سے بیچ و خم کے ساتھ سروے نمبر
(۱۳) بریسوک کا رقبہ انگلوزر میں جموڑتے ہوئے
سروے نمبر (۲) کے گوشہ شمال مشرق حرف (الف)
مقام ابتدائی برمل جاتی ہے حدود داربہ انگلوزر سروے
نمبر (۶) سروے نمبر (۶) کے اطراف انگلوزر لائن قائم
کر دی گئی ہے۔

۱۴

جریدہ اعلامیہ

۹- فروری سنہ ۱۳۵۰ھ

Yallapattur

<p>مشرق</p> <p>وہاں سے جانب جنوب سروے نمبر (۳۰-۳۱-۵۰) کے مشرقی حصہ سے ہوتے ہوئے سروے نمبر (۶) کے گوشہ جنوب مشرق حرف (ج)۔</p> <p>جنوب</p> <p>وہاں سے جانب مغرب سروے نمبرات (۶-۱۰-۱۱-۱۳-۱۴) کے جنوب سے راستہ بندھی سے گزر کر سروے نمبر (۱۰) کے گوشہ جنوب مغرب حرف (د) تک۔</p> <p>مغرب</p> <p>وہاں سے جانب شمال سروے نمبر (۱۰) کے مغرب سے پرمیوک نمبر (۵) کا (۵) بکر (۳۳) گنڈہ رقبہ ٹریک انکھوڑ کر کے سروے نمبر (۸) کے گوشہ شمال مغرب حرف (الف) مقام ابتدائی بر ملجاتی ہے۔</p>	<p>حدود اربعہ انکھوڑ موضع اسلام پور</p> <p>شمال</p> <p>اس انکھوڑ کی ابتدا سروے نمبر (۳۶) کے گوشہ شمال مغرب حرف (الف) سے آغاز ہو کر جانب مشرق سروے نمبرات (۳۳-۳۴-۳۵-۳۶-۳۷-۳۸-۳۹) کے شمال مشرق سے سروے نمبر (۱۱-۱۰-۹-۸-۷-۶-۵-۴-۳-۲-۱) کے گوشہ جنوب مشرق حرف (ب) تک۔</p> <p>مشرق</p> <p>وہاں سے جانب جنوب سروے نمبرات (۱۱-۱۲-۱۳) کے جنوب سے سروے نمبر (۱۳) کے گوشہ جنوب مشرق حرف (ج) تک۔</p> <p>جنوب</p> <p>وہاں سے جانب مغرب سروے نمبرات (۱۳-۱۴-۱۵-۱۶-۱۷-۱۸-۱۹-۲۰-۲۱-۲۲-۲۳-۲۴-۲۵-۲۶) کے گوشہ ٹریک انکھوڑ کرتے ہوئے پرمیوک نمبر (۳۴) کا (۳۳) بکر (۱۰) گنڈہ رقبہ ٹریک انکھوڑ کرتے ہوئے سروے نمبر (۲۹) کے گوشہ جنوب مغرب حرف (د) تک۔</p> <p>مغرب</p> <p>وہاں سے جانب شمال سروے نمبرات (۲۹-۳۰-۳۱) کے مغرب سے سروے نمبر (۳۶) کے گوشہ شمال مغرب حرف (الف) مقام ابتدائی بر ملجاتی ہے۔</p>
<p>حدود اربعہ انکھوڑ موضع پلاٹار</p> <p>شمال</p> <p>اس انکھوڑ کی ابتدا سروے نمبر (۲۸) کے گوشہ شمال مغرب حرف (الف) سے آغاز ہو کر جانب مشرق بیچ و خم کے ساتھ سروے نمبرات (۹-۱۰) کے شمال سے سروے نمبر (۱۰) کے گوشہ شمال مشرق حرف (ب) تک۔</p> <p>مشرق</p> <p>وہاں سے جانب جنوب بیچ و خم کے ساتھ سروے نمبر (۲۴) پرمیوک کا (۳۴) بکر (۱۱) گنڈہ رقبہ ٹریک انکھوڑ کرتے ہوئے سروے نمبر (۱۱-۱۲) کے مشرق سے سروے نمبر (۱۶) کے گوشہ جنوب مشرق حرف (ج) تک۔</p> <p>جنوب</p> <p>وہاں سے جانب مغرب سروے نمبر (۱۶-۱۷) کے جنوب سے بیچ و خم کے ساتھ سروے نمبرات (۲۲-۲۱-۲۰) کے مشرق سے سروے نمبر (۱۸) تک۔</p>	<p>حدود اربعہ انکھوڑ موضع مامٹاپلی</p> <p>شمال</p> <p>اس انکھوڑ کی ابتدا سروے نمبر (۸) کے گوشہ شمال مغرب حرف (الف) سے آغاز ہو کر سروے نمبرات (۸-۹-۱۰-۱۱-۱۲-۱۳-۱۴-۱۵-۱۶-۱۷-۱۸-۱۹-۲۰-۲۱-۲۲) کے شمال سے سروے نمبر (۳) کے گوشہ شمال مشرق حرف (ب) تک۔</p>

Mammatpally

<p>مشرق</p> <p>وہاں سے جانب جنوب سروے</p> <p>نمبر (۷) کے گوشہ جنوب مشرق حرف (ج) تک۔</p> <p>جنوب</p> <p>وہاں سے جانب مغرب سروے</p> <p>نمبر (۸-۷) کے جنوب سے سروے نمبر (۸) کے گوشہ جنوب مغرب حرف (د) تک۔</p> <p>ف۔ سرکار مالی نے یہ بھی منظور فرمایا ہے کہ اس خصوص میں عہدہ دار صاحب بندوبست صراء (دوم) تعقدار صاحب مستقر نرمل (رافا) کے جملہ دعوای کی سماعت و تصفیہ کریں اور مددگار صاحب جنگلات ڈیپارٹمنٹ نرمل یا اس عہدہ دار کو ناظم صاحب جنگلات مقرر فرمائیں منجانب سرشتہ جنگلات بیروکار ہیں تعقد محبوب علی خان</p> <p>منجانب معتمد مال سرکار مالی</p>	<p>۳۹۳</p> <p>کے گوشہ جنوب مشرق حرف (د) تک۔</p> <p>مغرب</p> <p>وہاں سے جانب شمال سروے</p> <p>نمبر (۲۷) پر پھوک کا رقبہ شریک انکلوژر کرتے ہوئے سروے نمبر (۲۸) کے گوشہ شمال مغرب حرف (الف) مقام ابتدائی پر ملجاتی ہے۔</p> <p>Zamrud</p> <p>حدود اربعہ انکلوژر لائن موضع جامل دھری نمبر (۱)</p> <p>شمال</p> <p>اس انکلوژر کی ابتدا سروے نمبر (۳) کے گوشہ شمال مغرب حرف (الف) سے آغاز ہو کر جانب مشرق سروے نمبر (۳-۲) کے شمال سے سروے نمبر (۴) کے گوشہ شمال مشرق حرف (ب) تک۔</p> <p>مشرق</p> <p>وہاں سے جانب جنوب سروے</p> <p>نمبر (۵-۴) کے مشرق سے سروے نمبر (۶) کے گوشہ جنوب مشرق حرف (ج) تک۔</p> <p>جنوب</p> <p>وہاں سے جانب مغرب سروے</p> <p>نمبر (۶) کے جنوب سے پر پھوک نمبر (۱۰) کا (۲۹) بکر (۱۶) گوشہ رقبہ شریک انکلوژر کرتے ہوئے سروے نمبر (۱) کے گوشہ جنوب مغرب حرف (د) تک۔</p> <p>مغرب</p> <p>وہاں سے جانب شمال سروے</p> <p>نمبر (۱-۲-۳) کے مغرب سے سروے نمبر (۳) کے شمال مغرب حرف (الف) مقام ابتدائی پر ملجاتی ہے۔</p> <p>حدود اربعہ انکلوژر موضع جامل دھری نمبر (۲)</p> <p>شمال</p> <p>اس انکلوژر کی ابتدا سروے نمبر (۹) کے گوشہ شمال مغرب حرف (الف) سے آغاز ہو کر جانب مشرق سروے نمبر (۹-۷) کے شمال سے سروے نمبر (۷) کے گوشہ شمال مشرق حرف (ب) تک۔</p>
<p>۲۱۔ جن سنہ ۱۳۵۰ ف</p> <p>اعلان</p> <p>حسب منشاء و تہ (۷) قانون مندرجہ (۱) یا سنہ ۱۳۲۶ ف سرکار مالی اعلان فرماتے ہیں کہ رقبہ مندرجہ ذیل معصورہ قرار دیا جانا تجویز پایا ہے۔</p> <p>مجزوہ معصورہ دیپور مشمولہ مواضعات نمبر (۱) ویپور (۲) گندنیال (۳) جندراج بی تعقد و ضلع محبوب نگر میں واقع ہیں اور ایس کے حدود اربعہ حسب ذیل ہیں۔</p> <p>حدود اربعہ</p> <p>شمال</p> <p>اس معصورہ کی ابتدائی سرحد موضع ویپور کے سروے نمبر (۵۸) کے جنوبی گوشہ سے جہاں</p>	

جریدہ اعلامیہ

فروری سنہ ۱۴۰۵ھ

۴۱۰

<p>راستہ موضع ویسور تا پورک بلی گذرنا ہے جو نقشہ منسلک میں حرف (الف) سے بتلایا گیا ہے آغاز ہو کر جانب مشرق سروے نمبر (۳۱۴) مگا ٹران کو اندرون محصورہ کر کے سروے نمبرات کو بیچ و ختم کے ساتھ خارج کر کے سروے نمبرات (۳۱۴) کے جنوبی گوشہ تک وہاں سے جانب شمال و شمال مشرق ختم کھا کر سروے نمبرات موضع مذکور کو خارج کرتے ہوئے مگا ٹران نمبر (۳۱۴) کو اندرون محصورہ کرتے ہوئے موضع مذکور کے سروے نمبر (۳۱۴) کے جنوب مشرقی گوشہ تک وہاں سے جانب جنوب مشرق موضع مذکور کے سروے نمبرات کو بیچ و ختم کے ساتھ خارج کرتے ہوئے مگا ٹران نمبر (۳۱۴) کو شریک محصورہ کرتے ہوئے موضع مذکور کے سروے نمبر (۳۰۲) کے جنوبی گوشہ تک وہاں سے جانب شمال و مشرق مرکز موضع مذکور کے برہمچوک نمبر (۳۱۳) کو اندرون محصورہ کرتے ہوئے و سروے نمبرات کو بیچ و ختم کے ساتھ خارج کر کے سروے نمبر (۳۰۶ و ۳۰۷) کو اندرون محصورہ کر کے سروے نمبر (۳۰۵) کے جنوب مشرقی گوشہ دو مدہ مواضعات گنڈ سیال و ویسور تک وہاں سے جانب جنوب مرکز سرمد موضع گنڈ سیال میں داخل اور اس کے سروے نمبر (۴۶۱) کو خارج کرتے ہوئے اُسی نمبر کے جنوبی گوشہ تک وہاں سے جانب مشرق مرکز برہمچوک نمبر (۴۵۹) میں سے گذرتے ہوئے موضع مذکور کے سروے نمبر (۴۶۰) کے جنوبی گوشہ تک جو نقشہ منسلک میں حرف (ب) سے بتلایا گیا ہے پہنچتی ہے۔</p>	<p>مذکور کے سروے نمبر (۴۵۷) کے شمالی گوشہ تک وہاں سے جانب جنوب مغرب ختم کھا کر سروے نمبر (۴۵۷) کو خارج کر کے اوپر برہمچوک نمبر (۴۵۹) میں گذرتے ہوئے سروے نمبر (۴۵۶) کے جنوبی گوشہ تک وہاں سے جانب جنوب مغرب مرکز برہمچوک نمبر (۴۵۹) میں سے گذرتے ہوئے دو مدہ مواضعات گنڈ سیال و خندراج بلی تک وہاں سے جانب جنوب مشرق و جنوب مرکز سرمد موضع خندراج بلی میں داخل اور اس کے سروے نمبر (۹۳) کے جنوبی گوشہ تک جہاں حرف (ج) سے بتلایا گیا ہے۔</p> <p>جنوب حرف (ج) سے شروع ہو کر جانب جنوب مغرب مرکز سروے نمبرات موضع مذکور کو خارج کر کے وگوری انتہائی کو اندرون محصورہ کر کے شکم اور واجر میں سروے نمبر (۱۰۹) کے شمالی گوشہ میں جاملی ہے وہاں سے جانب شمال مغرب مرکز مگا ٹران نمبر (۹۹) موضع خندراج بلی کو اندرون محصورہ کرتے ہوئے راستہ بندی ویسور تا خندراج بلی کے ساتھ ساتھ گذر کر سروے نمبرات موضع خندراج بلی کو خارج کرتے ہوئے سروے نمبر (۹۲) کے شمالی گوشہ تک وہاں سے جانب مغرب مرکز راستہ بندی کو چھوڑ کر کتہ کنڈ چرو کے کٹے پڑے گذرتے ہوئے سروے نمبر (۹۱) موضع خندراج بلی کو خارج کرتے ہوئے سروے نمبر (۸۹) موضع خندراج بلی کو خارج اوپر برہمچوک نمبر (۹۰) تک شریک محصورہ کرتے ہوئے دو مدہ مواضعات خندراج بلی و ویسور تک وہاں سے پھر اُسی جانب سرمد موضع ویسور میں داخل اور اس کے سروے نمبر (۵۹) انعام کو خارج</p>
---	--

الجزء الاول

جريدة اعلاميه

۳۹۶

کر کے اسی نیر کے جنوبی گوشہ تک جہاں نقشہ میں حرف (د) سے بتایا گیا ہے۔

مغرب | حرف (د) سے شروع ہو کر جانب شمال مڑ کر مالہ انعام و نیر (۵۹) کو خارج کر کے حرف (الف) کے پاس جاتی ہے جہاں سے اس محصورہ کی ابتدا ہوتی تھی نقطہ

محبوب علی خان

منجانب معتمد مال سرکار عالی

۲۱۔ ہجری سنہ ۱۳۵۰ ف

اعلان

مسب دفعہ (۷) قانون صحرا نشان (۱) بابت ۱۳۲۶ء سرکار ملی اعلان فرماتے ہیں کہ صحرا مندرجہ ذیل کو محصورہ قرار دینا تجویز پایا ہے مشورہ مواضعات الور بزرگ۔ بنگلہ رنگ۔ کھلی۔ شمشاپور۔ بنی کھی۔ کھلی شاہ پور۔ قلعہ پور۔ ستارہ ہوسلی۔ ملکہ۔ تاتالکہ۔ آسٹال۔ ارکرہ۔ رام سندھ۔ جو بنام محصورہ آسٹال موسوم رہیگا چونکہ صحرا مسلسل نہ ہونے سے دو بلاک میں تقسیم ہوا ہے جن کے حدود اربعہ حسب ذیل ہیں۔

حدود اربعہ بلاک نمبر (۱)

شمال

سرحد موضع ڈنر گند باگیر والور

بزرگ سے شروع ہو کر جانب جنوب مشرق سروے

نمبر (۳۹۸) گٹ میں سید عا سروے نمبر (۳۹۸)

کے جنوبی گوشہ تک وہاں سے سید عا سروے نمبر (۳۹۸)

یس سے نمبر (۱/۳۹۳) کے گوشہ جنوب مغرب تک

وہاں سے سروے نمبرات (۱/۳۹۳) کے گوشہ جنوب

مغرب تک وہاں سے سروے نمبرات (۳۹۳/۱-۳۱۳)

(۳۱۵-۳/۳۱۵-۲/۳۱۶) کے جنوبی حدود سے گزر کر

نیر آخر الذکر کے گوشہ جنوب مشرق تک وہاں سے

سید عا سروے نمبر (۳۹۸) میں سے جانب شمال مشرق

(۳۲۰) کے گوشہ جنوب مغرب تک وہاں سے نیر

مذکور کے جنوبی حدود سے گزر کر سروے نمبر (۳۹۸)

گٹ میں سے سروے نمبر (۳۹۰) کے شمال مغربی

گوشہ تک وہاں سے سروے نمبرات (۳۶۲-۳۶۰)

۳۶۱-۳۵۱-۳۵۰-۳۴۲-۳۴۱-۳۳۵-۳۳۳

۳۳۲-۳۲۲-۳۲۵-۳۲۱ کے مغربی

حدود سے گزر کر سروے نمبر (۳۲۰/۱-۳۸۰/۱) کے

مغرب (۳۸۵-۳۸۶-۳۸۳) کے اطراف سے

ان نمبرات کو خارج کرتے ہوئے سروے جیم نی

مر قعاص تک جہاں نقشہ میں حرف (ب) لکھا گیا ہے

مشرق | مقام مندرجہ صدر سے جانب

جنوب مابین سروے الور بزرگ جیم نی مر قعاص

بوجب نقشہ بند و بست گزر کر سروے مواضعات

الور بزرگ جیم نی بنگلہ رنگ تک وہاں سے مابین

سروے بنگلہ رنگ و جیم نی مر قعاص بوجب نقشہ

بند و بست گزر کر سروے مواضعات بنگلہ رنگ جیم نی

موٹ نی جاگیر تک وہاں سے مابین سروے موٹ نی

جاگیر و بنگلہ رنگ بوجب نقشہ بند و بست گزر کر سروے

مواضعات بنگلہ رنگ بنی کھی و موٹ نی جاگیر تک

جہاں نقشہ میں حرف (ج) لکھا گیا ہے۔

جنوب | مقام مندرجہ صدر سے موضع

بنی کھی کے سروے نمبرات (۱۸۸) کے شمال مغرب

(۱۸۰-۱۷۹-۱۷۸-۱۷۷-۱۷۶-۱۷۵-۱۷۴-۱۷۳-۱۷۲-۱۷۱-۱۷۰-۱۶۹-۱۶۸-۱۶۷-۱۶۶-۱۶۵-۱۶۴-۱۶۳-۱۶۲-۱۶۱-۱۶۰-۱۵۹)

بحر يده اعلاميه

۶۔ فروری ۱۳۵۰ء

~92

حرف (الف) تک۔

حدود اربعه بالاك غير (۲)

شمال

سروے نمبر (۱۸۸) موقع جی کہنی کے گوشہ شمال مشرق و سروے نمبر (۵۸) پر سروے کے گوشہ شمال مغرب سے آغاز ہو کر جانب مشرق بائیں سرحد جی کہنی خالصہ موٹ نیلی جاگیر بموجب نقشہ بند و بست گذرتے ہوئے سرحدہ مواضعات کہنی شاہ پور بموجب نقشہ بند و بست جی کہنی موٹ نیلی جاگیر تک وہاں بائیں سرحد موٹ نیلی جاگیر و کہنی شاہ پور بموجب نقشہ بند و بست گذرتے ہوئے سرحدہ مواضعات کہنی شاہ پور فتح پور و موٹ نیلی جاگیر تک وہاں سے بائیں سرحد فتح پور و کونگرہ مقطعہ بموجب نقشہ بند و بست گذرتے ہوئے سروے نمبرات (۱۵ تا ۱) موقع فتح پور کے مغرب و شمال سے ہوتے ہوئے سرحدہ مواضعات فتح پور۔ کونگرہ مقطعہ و کوٹری بائینگاہ بائیں سرحد کوٹری بائینگاہ فتح پور بموجب نقشہ بند و بست گذرتے ہوئے سرحدہ مواضعات کوٹری ستار و ہوسلی بموجب نقشہ بند و بست گذرتے ہوئے سرحدہ مواضعات ستار و ہوسلی کوٹری بائینگاہ و مہ پناہ جاگیر تک جہاں عرف (ب) لکھی گیا ہے۔

مشرق

مشرق

ایم چٹا رجا گیر و ستار ہو سلی ہو جب نقشہ بند و بست
گذرتے ہوئے سہارہ مواضعات دیگرہ ستار ہو سلی
ایم چٹا رجا گیر تک و ماں سے باہین سرحد دیگرہ و
عم چٹا رجا گیر ہو جب نقشہ بند و بست ہارہ مواضعات

۱۹۲-۱۹۱) کے شمالی حدود سے ان ضلعات کو خارج کرتے ہوئے سرحد شمال اور تنگ ویاں سے موضع شمال اور کے سرحد میں داخل ہو کر سرحد سے نمبر (۳۸) کے شمال (۳۷) کے مشرق شمال و مغرب (۳۹) کے شمال (۳۵) کے مشرق سے گذر کر ضلع گور کے گوشہ شمال مشرق تک ویاں سے سرحد سے نمبر (۳۶) گشت میں سے اور سرحد سے نمبر (۳۱) کے گوشہ مشرق تک ویاں سے سب ضلع سے نمبر (۳۶) گشت میں سے سرحد کا باقی شمال مغرب سے حد اگنی تک جہاں نقشہ میں درج (د) لکھا گیا ہے۔

مفت

مغرب

مقدم منہ بہ سمت سروے نہر

(۱۸) برہوک میں سے سیدھا سروے نہر (۱) کے
گوناہ جنوب مشرق تک وہاں سے جانب مشرق و
شمال سروے نہر (۱۸) برہوک میں سے سروے نہر
(۱۷) کے گوناہ جنوب مشرق تک وہاں سے نہر
مذکور کے مشرق سے گذر کر سرحد منگروہ جاگیر تک
وہاں سے مابین سرحد اکھیتی و منگروہ جاگیر بموجب
نقشہ بندوبست گذرتے ہوئے سہ سہ مواضع
اکھیتی بنگرنگ و منگروہ جاگیر تک وہاں سے جانب
شمال مابین سرحد منگروہ جاگیر و بنگرنگ خاصہ
بوجب نقشہ بندوبست گذرتے ہوئے سہ سہ
مواضع الور بزرگ بنگرنگ و منگروہ جاگیر تک
وہاں سے مابین سرحد منگروہ جاگیر و الور بزرگ
بوجب نقشہ بندوبست گذرتے ہوئے سہ سہ
مواضع الور بزرگ منگروہ جاگیر و منگروہ جاگیر تک
وہاں سے مابین سرحد منگروہ جاگیر و الور بزرگ
بوجب نقشہ بندوبست گذرتے ہوئے ابتدائی مقام

الجزء الاول	بجولة اعلامية
<p>کے شمال مغرب (۱۲۱-۱۲۲-۱۲۳-۱۲۴) کے مغربی حدود سے گزر کر غیر آٹھ گز کے (مغرب جنوب مغرب تک وہاں سے سیدھا روئے غیر (۱۲۸) سکھ میں سے جانب جنوب مغرب روئے غیر (۱۲۳) کے گوشہ شمال مشرق تک وہاں سے روئے غیر ات (۱۱۳-۱۱۵-۱۱۷-۱۱۹) کے شمال (۱۱۷-۱۱۹) کے مشرقی حدود سے گزر کر سرحد آتشمال تک وہاں سے آتشمال کے سرحد میں داخل ہو کر روئے غیر (۱۴۵) کے مغربی گوشہ سے بخلا مستقیم روئے غیر (۱۴۷) گزاران میں سے (۱۹۰) بکر رقبہ برائے گزاران خارج کرتے ہوئے روئے غیر (۱۴۲) گزاران کے جنوب سے روئے غیر (۲۹۴) کے شمال مشرقی گوشہ تک وہاں سے غیر (۲۹۷-۲۹۸-۲۹۹-۳۰۰-۳۰۱) کے کے مشرقی حدود سے گزر کر روئے غیر ات (۱۶۸- ۱۶۹-۱۷۰) کے اطراف سے ان نیرات کو خارج کرتے ہوئے روئے غیر (۱۶۸) کے شمال گوشہ تک وہاں سے روئے غیر ات (۱۳۸-۱۳۹-۱۴۰-۱۴۱- ۱۴۲) کے مشرقی حدود سے گزر کر سرحد بلکھ تک جہاں تقسیم برحرف (۱) لکھا گیا ہے۔</p> <p>مغرب : مقام مندو بر مصدر ہے جانب شمال بائیں سرحد آتشمال و بلکھ قابلہ گزر کر نیرات موضع بلکھ کے کنارہ ہنہ کنارے سے ان نیرات مقبوضہ کو خارج کرتے ہوئے بیچ و خم گزاران (۳) بلکھ سے (۲۳۰) بکر رقبہ برائے گزاران خارج کرتے ہوئے سرحد ستار طوسی تک جہاں روئے غیر (۹۳) موضع ستار طوسی کا جنوب مشرقی مکوشہ تک مقام ستار بر مصدر سے سرحد ستار طوسی میں</p>	<p>بلکھ - آتشمال - نیم پائے بائیں تک وہاں سے بائیں سرحد ارکرہ و نیم پائے بائیں تک وہاں سے تقسیم مکوشہ روئے غیر (۲۸) موضع تاناکرہ کے گوشہ شمال مغرب تک وہاں سے جانب جنوب مراکو موضع تاناکرہ کے سرحد نیرات (۲۸-۲۹-۳۰-۳۱-۳۲-۳۳-۳۴-۳۵-۳۶-۳۷-۳۸-۳۹-۴۰-۴۱-۴۲-۴۳-۴۴-۴۵-۴۶-۴۷-۴۸-۴۹-۵۰-۵۱-۵۲-۵۳-۵۴-۵۵-۵۶-۵۷-۵۸-۵۹-۶۰-۶۱-۶۲-۶۳-۶۴-۶۵-۶۶-۶۷-۶۸-۶۹-۷۰-۷۱-۷۲-۷۳-۷۴-۷۵-۷۶-۷۷-۷۸-۷۹-۸۰-۸۱-۸۲-۸۳-۸۴-۸۵-۸۶-۸۷-۸۸-۸۹-۹۰-۹۱-۹۲-۹۳-۹۴-۹۵-۹۶-۹۷-۹۸-۹۹-۱۰۰-۱۰۱-۱۰۲-۱۰۳-۱۰۴-۱۰۵-۱۰۶-۱۰۷-۱۰۸-۱۰۹-۱۱۰-۱۱۱-۱۱۲-۱۱۳-۱۱۴-۱۱۵-۱۱۶-۱۱۷-۱۱۸-۱۱۹-۱۲۰-۱۲۱-۱۲۲-۱۲۳-۱۲۴-۱۲۵-۱۲۶-۱۲۷-۱۲۸-۱۲۹-۱۳۰-۱۳۱-۱۳۲-۱۳۳-۱۳۴-۱۳۵-۱۳۶-۱۳۷-۱۳۸-۱۳۹-۱۴۰-۱۴۱-۱۴۲-۱۴۳-۱۴۴-۱۴۵-۱۴۶-۱۴۷-۱۴۸-۱۴۹-۱۵۰-۱۵۱-۱۵۲-۱۵۳-۱۵۴-۱۵۵-۱۵۶-۱۵۷-۱۵۸-۱۵۹-۱۶۰-۱۶۱-۱۶۲-۱۶۳-۱۶۴-۱۶۵-۱۶۶-۱۶۷-۱۶۸-۱۶۹-۱۷۰-۱۷۱-۱۷۲-۱۷۳-۱۷۴-۱۷۵-۱۷۶-۱۷۷-۱۷۸-۱۷۹-۱۸۰-۱۸۱-۱۸۲-۱۸۳-۱۸۴-۱۸۵-۱۸۶-۱۸۷-۱۸۸-۱۸۹-۱۹۰-۱۹۱-۱۹۲-۱۹۳-۱۹۴-۱۹۵-۱۹۶-۱۹۷-۱۹۸-۱۹۹-۲۰۰-۲۰۱-۲۰۲-۲۰۳-۲۰۴-۲۰۵-۲۰۶-۲۰۷-۲۰۸-۲۰۹-۲۱۰-۲۱۱-۲۱۲-۲۱۳-۲۱۴-۲۱۵-۲۱۶-۲۱۷-۲۱۸-۲۱۹-۲۲۰-۲۲۱-۲۲۲-۲۲۳-۲۲۴-۲۲۵-۲۲۶-۲۲۷-۲۲۸-۲۲۹-۲۳۰-۲۳۱-۲۳۲-۲۳۳-۲۳۴-۲۳۵-۲۳۶-۲۳۷-۲۳۸-۲۳۹-۲۴۰-۲۴۱-۲۴۲-۲۴۳-۲۴۴-۲۴۵-۲۴۶-۲۴۷-۲۴۸-۲۴۹-۲۵۰-۲۵۱-۲۵۲-۲۵۳-۲۵۴-۲۵۵-۲۵۶-۲۵۷-۲۵۸-۲۵۹-۲۶۰-۲۶۱-۲۶۲-۲۶۳-۲۶۴-۲۶۵-۲۶۶-۲۶۷-۲۶۸-۲۶۹-۲۷۰-۲۷۱-۲۷۲-۲۷۳-۲۷۴-۲۷۵-۲۷۶-۲۷۷-۲۷۸-۲۷۹-۲۸۰-۲۸۱-۲۸۲-۲۸۳-۲۸۴-۲۸۵-۲۸۶-۲۸۷-۲۸۸-۲۸۹-۲۹۰-۲۹۱-۲۹۲-۲۹۳-۲۹۴-۲۹۵-۲۹۶-۲۹۷-۲۹۸-۲۹۹-۳۰۰-۳۰۱-۳۰۲-۳۰۳-۳۰۴-۳۰۵-۳۰۶-۳۰۷-۳۰۸-۳۰۹-۳۱۰-۳۱۱-۳۱۲-۳۱۳-۳۱۴-۳۱۵-۳۱۶-۳۱۷-۳۱۸-۳۱۹-۳۲۰-۳۲۱-۳۲۲-۳۲۳-۳۲۴-۳۲۵-۳۲۶-۳۲۷-۳۲۸-۳۲۹-۳۳۰-۳۳۱-۳۳۲-۳۳۳-۳۳۴-۳۳۵-۳۳۶-۳۳۷-۳۳۸-۳۳۹-۳۴۰-۳۴۱-۳۴۲-۳۴۳-۳۴۴-۳۴۵-۳۴۶-۳۴۷-۳۴۸-۳۴۹-۳۵۰-۳۵۱-۳۵۲-۳۵۳-۳۵۴-۳۵۵-۳۵۶-۳۵۷-۳۵۸-۳۵۹-۳۶۰-۳۶۱-۳۶۲-۳۶۳-۳۶۴-۳۶۵-۳۶۶-۳۶۷-۳۶۸-۳۶۹-۳۷۰-۳۷۱-۳۷۲-۳۷۳-۳۷۴-۳۷۵-۳۷۶-۳۷۷-۳۷۸-۳۷۹-۳۸۰-۳۸۱-۳۸۲-۳۸۳-۳۸۴-۳۸۵-۳۸۶-۳۸۷-۳۸۸-۳۸۹-۳۹۰-۳۹۱-۳۹۲-۳۹۳-۳۹۴-۳۹۵-۳۹۶-۳۹۷-۳۹۸-۳۹۹-۴۰۰-۴۰۱-۴۰۲-۴۰۳-۴۰۴-۴۰۵-۴۰۶-۴۰۷-۴۰۸-۴۰۹-۴۱۰-۴۱۱-۴۱۲-۴۱۳-۴۱۴-۴۱۵-۴۱۶-۴۱۷-۴۱۸-۴۱۹-۴۲۰-۴۲۱-۴۲۲-۴۲۳-۴۲۴-۴۲۵-۴۲۶-۴۲۷-۴۲۸-۴۲۹-۴۳۰-۴۳۱-۴۳۲-۴۳۳-۴۳۴-۴۳۵-۴۳۶-۴۳۷-۴۳۸-۴۳۹-۴۴۰-۴۴۱-۴۴۲-۴۴۳-۴۴۴-۴۴۵-۴۴۶-۴۴۷-۴۴۸-۴۴۹-۴۵۰-۴۵۱-۴۵۲-۴۵۳-۴۵۴-۴۵۵-۴۵۶-۴۵۷-۴۵۸-۴۵۹-۴۶۰-۴۶۱-۴۶۲-۴۶۳-۴۶۴-۴۶۵-۴۶۶-۴۶۷-۴۶۸-۴۶۹-۴۷۰-۴۷۱-۴۷۲-۴۷۳-۴۷۴-۴۷۵-۴۷۶-۴۷۷-۴۷۸-۴۷۹-۴۸۰-۴۸۱-۴۸۲-۴۸۳-۴۸۴-۴۸۵-۴۸۶-۴۸۷-۴۸۸-۴۸۹-۴۹۰-۴۹۱-۴۹۲-۴۹۳-۴۹۴-۴۹۵-۴۹۶-۴۹۷-۴۹۸-۴۹۹-۵۰۰-۵۰۱-۵۰۲-۵۰۳-۵۰۴-۵۰۵-۵۰۶-۵۰۷-۵۰۸-۵۰۹-۵۱۰-۵۱۱-۵۱۲-۵۱۳-۵۱۴-۵۱۵-۵۱۶-۵۱۷-۵۱۸-۵۱۹-۵۲۰-۵۲۱-۵۲۲-۵۲۳-۵۲۴-۵۲۵-۵۲۶-۵۲۷-۵۲۸-۵۲۹-۵۳۰-۵۳۱-۵۳۲-۵۳۳-۵۳۴-۵۳۵-۵۳۶-۵۳۷-۵۳۸-۵۳۹-۵۴۰-۵۴۱-۵۴۲-۵۴۳-۵۴۴-۵۴۵-۵۴۶-۵۴۷-۵۴۸-۵۴۹-۵۵۰-۵۵۱-۵۵۲-۵۵۳-۵۵۴-۵۵۵-۵۵۶-۵۵۷-۵۵۸-۵۵۹-۵۶۰-۵۶۱-۵۶۲-۵۶۳-۵۶۴-۵۶۵-۵۶۶-۵۶۷-۵۶۸-۵۶۹-۵۷۰-۵۷۱-۵۷۲-۵۷۳-۵۷۴-۵۷۵-۵۷۶-۵۷۷-۵۷۸-۵۷۹-۵۸۰-۵۸۱-۵۸۲-۵۸۳-۵۸۴-۵۸۵-۵۸۶-۵۸۷-۵۸۸-۵۸۹-۵۹۰-۵۹۱-۵۹۲-۵۹۳-۵۹۴-۵۹۵-۵۹۶-۵۹۷-۵۹۸-۵۹۹-۶۰۰-۶۰۱-۶۰۲-۶۰۳-۶۰۴-۶۰۵-۶۰۶-۶۰۷-۶۰۸-۶۰۹-۶۱۰-۶۱۱-۶۱۲-۶۱۳-۶۱۴-۶۱۵-۶۱۶-۶۱۷-۶۱۸-۶۱۹-۶۲۰-۶۲۱-۶۲۲-۶۲۳-۶۲۴-۶۲۵-۶۲۶-۶۲۷-۶۲۸-۶۲۹-۶۳۰-۶۳۱-۶۳۲-۶۳۳-۶۳۴-۶۳۵-۶۳۶-۶۳۷-۶۳۸-۶۳۹-۶۴۰-۶۴۱-۶۴۲-۶۴۳-۶۴۴-۶۴۵-۶۴۶-۶۴۷-۶۴۸-۶۴۹-۶۵۰-۶۵۱-۶۵۲-۶۵۳-۶۵۴-۶۵۵-۶۵۶-۶۵۷-۶۵۸-۶۵۹-۶۶۰-۶۶۱-۶۶۲-۶۶۳-۶۶۴-۶۶۵-۶۶۶-۶۶۷-۶۶۸-۶۶۹-۶۷۰-۶۷۱-۶۷۲-۶۷۳-۶۷۴-۶۷۵-۶۷۶-۶۷۷-۶۷۸-۶۷۹-۶۸۰-۶۸۱-۶۸۲-۶۸۳-۶۸۴-۶۸۵-۶۸۶-۶۸۷-۶۸۸-۶۸۹-۶۹۰-۶۹۱-۶۹۲-۶۹۳-۶۹۴-۶۹۵-۶۹۶-۶۹۷-۶۹۸-۶۹۹-۷۰۰-۷۰۱-۷۰۲-۷۰۳-۷۰۴-۷۰۵-۷۰۶-۷۰۷-۷۰۸-۷۰۹-۷۱۰-۷۱۱-۷۱۲-۷۱۳-۷۱۴-۷۱۵-۷۱۶-۷۱۷-۷۱۸-۷۱۹-۷۲۰-۷۲۱-۷۲۲-۷۲۳-۷۲۴-۷۲۵-۷۲۶-۷۲۷-۷۲۸-۷۲۹-۷۳۰-۷۳۱-۷۳۲-۷۳۳-۷۳۴-۷۳۵-۷۳۶-۷۳۷-۷۳۸-۷۳۹-۷۴۰-۷۴۱-۷۴۲-۷۴۳-۷۴۴-۷۴۵-۷۴۶-۷۴۷-۷۴۸-۷۴۹-۷۵۰-۷۵۱-۷۵۲-۷۵۳-۷۵۴-۷۵۵-۷۵۶-۷۵۷-۷۵۸-۷۵۹-۷۶۰-۷۶۱-۷۶۲-۷۶۳-۷۶۴-۷۶۵-۷۶۶-۷۶۷-۷۶۸-۷۶۹-۷۷۰-۷۷۱-۷۷۲-۷۷۳-۷۷۴-۷۷۵-۷۷۶-۷۷۷-۷۷۸-۷۷۹-۷۸۰-۷۸۱-۷۸۲-۷۸۳-۷۸۴-۷۸۵-۷۸۶-۷۸۷-۷۸۸-۷۸۹-۷۹۰-۷۹۱-۷۹۲-۷۹۳-۷۹۴-۷۹۵-۷۹۶-۷۹۷-۷۹۸-۷۹۹-۸۰۰-۸۰۱-۸۰۲-۸۰۳-۸۰۴-۸۰۵-۸۰۶-۸۰۷-۸۰۸-۸۰۹-۸۱۰-۸۱۱-۸۱۲-۸۱۳-۸۱۴-۸۱۵-۸۱۶-۸۱۷-۸۱۸-۸۱۹-۸۲۰-۸۲۱-۸۲۲-۸۲۳-۸۲۴-۸۲۵-۸۲۶-۸۲۷-۸۲۸-۸۲۹-۸۳۰-۸۳۱-۸۳۲-۸۳۳-۸۳۴-۸۳۵-۸۳۶-۸۳۷-۸۳۸-۸۳۹-۸۴۰-۸۴۱-۸۴۲-۸۴۳-۸۴۴-۸۴۵-۸۴۶-۸۴۷-۸۴۸-۸۴۹-۸۵۰-۸۵۱-۸۵۲-۸۵۳-۸۵۴-۸۵۵-۸۵۶-۸۵۷-۸۵۸-۸۵۹-۸۶۰-۸۶۱-۸۶۲-۸۶۳-۸۶۴-۸۶۵-۸۶۶-۸۶۷-۸۶۸-۸۶۹-۸۷۰-۸۷۱-۸۷۲-۸۷۳-۸۷۴-۸۷۵-۸۷۶-۸۷۷-۸۷۸-۸۷۹-۸۸۰-۸۸۱-۸۸۲-۸۸۳-۸۸۴-۸۸۵-۸۸۶-۸۸۷-۸۸۸-۸۸۹-۸۹۰-۸۹۱-۸۹۲-۸۹۳-۸۹۴-۸۹۵-۸۹۶-۸۹۷-۸۹۸-۸۹۹-۹۰۰-۹۰۱-۹۰۲-۹۰۳-۹۰۴-۹۰۵-۹۰۶-۹۰۷-۹۰۸-۹۰۹-۹۱۰-۹۱۱-۹۱۲-۹۱۳-۹۱۴-۹۱۵-۹۱۶-۹۱۷-۹۱۸-۹۱۹-۹۲۰-۹۲۱-۹۲۲-۹۲۳-۹۲۴-۹۲۵-۹۲۶-۹۲۷-۹۲۸-۹۲۹-۹۳۰-۹۳۱-۹۳۲-۹۳۳-۹۳۴-۹۳۵-۹۳۶-۹۳۷-۹۳۸-۹۳۹-۹۴۰-۹۴۱-۹۴۲-۹۴۳-۹۴۴-۹۴۵-۹۴۶-۹۴۷-۹۴۸-۹۴۹-۹۵۰-۹۵۱-۹۵۲-۹۵۳-۹۵۴-۹۵۵-۹۵۶-۹۵۷-۹۵۸-۹۵۹-۹۶۰-۹۶۱-۹۶۲-۹۶۳-۹۶۴-۹۶۵-۹۶۶-۹۶۷-۹۶۸-۹۶۹-۹۷۰-۹۷۱-۹۷۲-۹۷۳-۹۷۴-۹۷۵-۹۷۶-۹۷۷-۹۷۸-۹۷۹-۹۸۰-۹۸۱-۹۸۲-۹۸۳-۹۸۴-۹۸۵-۹۸۶-۹۸۷-۹۸۸-۹۸۹-۹۹۰-۹۹۱-۹۹۲-۹۹۳-۹۹۴-۹۹۵-۹۹۶-۹۹۷-۹۹۸-۹۹۹-۱۰۰۰-۱۰۰۱-۱۰۰۲-۱۰۰۳-۱۰۰۴-۱۰۰۵-۱۰۰۶-۱۰۰۷-۱۰۰۸-۱۰۰۹-۱۰۱۰-۱۰۱۱-۱۰۱۲-۱۰۱۳-۱۰۱۴-۱۰۱۵-۱۰۱۶-۱۰۱۷-۱۰۱۸-۱۰۱۹-۱۰۲۰-۱۰۲۱-۱۰۲۲-۱۰۲۳-۱۰۲۴-۱۰۲۵-۱۰۲۶-۱۰۲۷-۱۰۲۸-۱۰۲۹-۱۰۳۰-۱۰۳۱-۱۰۳۲-۱۰۳۳-۱۰۳۴-۱۰۳۵-۱۰۳۶-۱۰۳۷-۱۰۳۸-۱۰۳۹-۱۰۴۰-۱۰۴۱-۱۰۴۲-۱۰۴۳-۱۰۴۴-۱۰۴۵-۱۰۴۶-۱۰۴۷-۱۰۴۸-۱۰۴۹-۱۰۵۰-۱۰۵۱-۱۰۵۲-۱۰۵۳-۱۰۵۴-۱۰۵۵-۱۰۵۶-۱۰۵۷-۱۰۵۸-۱۰۵۹-۱۰۶۰-۱۰۶۱-۱۰۶۲-۱۰۶۳-۱۰۶۴-۱۰۶۵-۱۰۶۶-۱۰۶۷-۱۰۶۸-۱۰۶۹-۱۰۷۰-۱۰۷۱-۱۰۷۲-۱۰۷۳-۱۰۷۴-۱۰۷۵-۱۰۷۶-۱۰۷۷-۱۰۷۸-۱۰۷۹-۱۰۸۰-۱۰۸۱-۱۰۸۲-۱۰۸۳-۱۰۸۴-۱۰۸۵-۱۰۸۶-۱۰۸۷-۱۰۸۸-۱۰۸۹-۱۰۹۰-۱۰۹۱-۱۰۹۲-۱۰۹۳-۱۰۹۴-۱۰۹۵-۱۰۹۶-۱۰۹۷-۱۰۹۸-۱۰۹۹-۱۱۰۰-۱۱۰۱-۱۱۰۲-۱۱۰۳-۱۱۰۴-۱۱۰۵-۱۱۰۶-۱۱۰۷-۱۱۰۸-۱۱۰۹-۱۱۱۰-۱۱۱۱-۱۱۱۲-۱۱۱۳-۱۱۱۴-۱۱۱۵-۱۱۱۶-۱۱۱۷-۱۱۱۸-۱۱۱۹-۱۱۲۰-۱۱۲۱-۱۱۲۲-۱۱۲۳-۱۱۲۴-۱۱۲۵-۱۱۲۶-۱۱۲۷-۱۱۲۸-۱۱۲۹-۱۱۳۰-۱۱۳۱-۱۱۳۲-۱۱۳۳-۱۱۳۴-۱۱۳۵-۱۱۳۶-۱۱۳۷-۱۱۳۸-۱۱۳۹-۱۱۴۰-۱۱۴۱-۱۱۴۲-۱۱۴۳-۱۱۴۴-۱۱۴۵-۱۱۴۶-۱۱۴۷-۱۱۴۸-۱۱۴۹-۱۱۵۰-۱۱۵۱-۱۱۵۲-۱۱۵۳-۱۱۵۴-۱۱۵۵-۱۱۵۶-۱۱۵۷-۱۱۵۸-۱۱۵۹-۱۱۶۰-۱۱۶۱-۱۱۶۲-۱۱۶۳-۱۱۶۴-۱۱۶۵-۱۱۶۶-۱۱۶۷-۱۱۶۸-۱۱۶۹-۱۱۷۰-۱۱۷۱-۱۱۷۲-۱۱۷۳-۱۱۷۴-۱۱۷۵-۱۱۷۶-۱۱۷۷-۱۱۷۸-۱۱۷۹-۱۱۸۰-۱۱۸۱-۱۱۸۲-۱۱۸۳-۱۱۸۴-۱۱۸۵-۱۱۸۶-۱۱۸۷-۱۱۸۸-۱۱۸۹-۱۱۹۰-۱۱۹۱-۱۱۹۲-۱۱۹۳-۱۱۹۴-۱۱۹۵-۱۱۹۶-۱۱۹۷-۱۱۹۸-۱۱۹۹-۱۲۰۰-۱۲۰۱-۱۲۰۲-۱۲۰۳-۱۲۰۴-۱۲۰۵-۱۲۰۶-۱۲۰۷-۱۲۰۸-۱۲۰۹-۱۲۱۰-۱۲۱۱-۱۲۱۲-۱۲۱۳-۱۲۱۴-۱۲۱۵-۱۲۱۶-۱۲۱۷-۱۲۱۸-۱۲۱۹-۱۲۲۰-۱۲۲۱-۱۲۲۲-۱۲۲۳-۱۲۲۴-۱۲۲۵-۱۲۲۶-۱۲۲۷-۱۲۲۸-۱۲۲۹-۱۲۳۰-۱۲۳۱-۱۲۳۲-۱۲۳۳-۱۲۳۴-۱۲۳۵-۱۲۳۶-۱۲۳۷-۱۲۳۸-۱۲۳۹-۱۲۴۰-۱۲۴۱-۱۲۴۲-۱۲۴۳-۱۲۴۴-۱۲۴۵-۱۲۴۶-۱۲۴۷-۱۲۴۸-۱۲۴۹-۱۲۵۰-۱۲۵۱-۱۲۵۲-۱۲۵۳-۱۲۵۴-۱۲۵۵-۱۲۵۶-۱۲۵۷-۱۲۵۸-۱۲۵۹-۱۲۶۰-۱۲۶۱-۱۲۶۲-۱۲۶۳-۱۲۶۴-۱۲۶۵-۱۲۶۶-۱۲۶۷-۱۲۶۸-۱۲۶۹-۱۲۷۰-۱۲۷۱-۱۲۷۲-۱۲۷۳-۱۲۷۴-۱۲۷۵-۱۲۷۶-۱۲۷۷-۱۲۷۸-۱۲۷۹-۱۲۸۰-۱۲۸۱-۱۲۸۲-۱۲۸۳-۱۲۸۴-۱۲۸۵-۱۲۸۶-۱۲۸۷-۱۲۸۸-۱۲۸۹-۱۲۹۰-۱۲۹۱-۱۲۹۲-۱۲۹۳-۱۲۹۴-۱۲۹۵-۱۲۹۶-۱۲۹۷-۱۲۹۸-۱۲۹۹-۱۳۰۰-۱۳۰۱-۱۳۰۲-۱۳۰۳-۱۳۰۴-۱۳۰۵-۱۳۰۶-۱۳۰۷-۱۳۰۸-۱۳۰۹-۱۳۱۰-۱۳۱۱-۱۳۱۲-۱۳۱۳-۱۳۱۴-۱۳۱۵-۱۳۱۶-۱۳۱۷-۱۳۱۸-۱۳۱۹-۱۳۲۰-۱۳۲۱-۱۳۲۲-۱۳۲۳-۱۳۲۴-۱۳۲۵-۱۳۲۶-۱۳۲۷-۱۳۲۸-۱۳۲۹-۱۳۳۰-۱۳۳۱-۱۳۳۲-۱۳۳۳-۱۳۳۴-۱۳۳۵-۱۳۳۶-۱۳۳۷-۱۳۳۸-۱۳۳۹-۱۳۴۰-۱۳۴۱-۱۳۴۲-۱۳۴۳-۱۳۴۴-۱۳۴۵-۱۳۴۶-۱۳۴۷-۱۳۴۸-۱۳۴۹-۱۳۵۰-۱۳۵۱-۱۳۵۲-۱۳۵۳-۱۳۵۴-۱۳۵۵-۱۳۵۶-۱۳۵۷-۱۳۵۸-۱۳۵۹-۱۳۶۰-۱۳۶۱-۱۳۶۲-۱۳۶۳-۱۳۶۴-۱۳۶۵-۱۳۶۶-۱۳۶۷-۱۳۶۸-۱۳۶۹-۱۳۷۰-۱۳۷۱-۱۳۷۲-۱۳۷۳-۱۳۷۴-۱۳۷۵-۱۳۷۶-۱۳۷۷-۱۳۷۸-۱۳۷۹-۱۳۸۰-۱۳۸۱-۱۳۸۲-۱۳۸۳-۱۳۸۴-۱۳۸۵-۱۳۸۶-۱۳۸۷-۱۳۸۸-۱۳۸۹-۱۳۹۰-۱۳۹۱-۱۳۹۲-۱۳۹۳-۱۳۹۴-۱۳۹۵-۱۳۹۶-۱۳۹۷-۱۳۹۸-۱۳۹۹-۱۴۰۰-۱۴۰۱-۱۴۰۲-۱۴۰۳-۱۴۰۴-۱۴۰۵-۱۴۰۶-۱۴۰۷-۱۴۰۸-۱۴۰۹-۱۴۱۰-۱۴۱۱-۱۴۱۲-۱۴۱۳-۱۴۱۴-۱۴۱۵-۱۴۱۶-۱۴۱۷-۱۴۱۸-۱۴۱۹-۱۴۲۰-۱۴۲۱-۱۴۲۲-۱۴۲۳-۱۴۲۴-۱۴۲۵-۱۴۲۶-۱۴۲۷-۱۴۲۸-۱۴۲۹-۱۴۳۰-۱۴۳۱-۱۴۳۲-۱۴۳۳-۱۴۳۴-۱۴۳۵-۱۴۳۶-۱۴۳۷-۱۴۳۸-۱۴۳۹-۱۴۴۰-۱۴۴۱-۱۴۴۲-۱۴۴۳-۱۴۴۴-۱۴۴۵-۱۴۴۶-۱۴۴۷-۱۴۴۸-۱۴۴۹-۱۴۵۰-۱۴۵۱-۱۴۵۲-۱۴۵۳-۱۴۵۴-۱۴۵۵-۱۴۵۶-۱۴۵۷-۱۴۵۸-۱۴۵۹-۱۴۶۰-۱۴۶۱-۱۴۶۲-۱۴۶۳-۱۴۶۴-۱۴۶۵-۱۴۶۶-۱۴۶۷-۱۴۶۸-۱۴۶۹-۱۴۷۰-۱۴۷۱-۱۴۷۲-۱۴۷۳-۱۴۷۴-۱۴۷۵-۱۴۷۶-۱۴۷۷-۱۴۷۸-۱۴۷۹-۱۴۸۰-۱۴۸۱-۱۴۸۲-۱۴۸۳-۱۴۸۴-۱۴۸۵-۱۴۸۶-۱۴۸۷-۱۴۸۸-۱۴۸۹-۱۴۹۰-۱۴۹۱-۱۴۹۲-۱۴۹۳-۱۴۹۴-۱۴۹۵-۱۴۹۶-۱۴۹۷-۱۴۹۸-۱۴۹۹-۱۵۰۰-۱۵۰۱-۱۵۰۲-۱۵۰۳-۱۵۰۴-۱۵۰۵-۱۵۰۶-۱۵۰۷-۱۵۰۸-۱۵۰۹-۱۵۱۰-۱۵۱۱-۱۵۱۲-۱۵۱۳-۱۵۱۴-۱۵۱۵-۱۵</p>

<p>(۶۵۶۳) کے انتہائی گوشہ سے برائے تکمید گاڑاں ریمبوک نمبر (۵۸) میں سے (۶۲) بکر رہبر کا راج کرتے ہوئے سروے نمبر (۸۵-۱۳) کے مقام اتصال تک وہاں سے نمبر (۱۴۳) کے جنوب (۱۴۲-۱۴۱) (۱۸۳) کے مشرق (۱۸۴) جنوب مشرق (۱۸۰) کے مشرق شمال (۱۸۶-۱۸۷) کے مشرق (۱۸۸) کے مشرق حدود سے گزر کر ابتدائی مقام نہ مدہ موت ملی جاگیر تک جہاں نقشہ میں عرف (الف) لکھا ہوا ہے۔ ف۔ سرکار عالی نے یہ بھی منظور فرمایا ہے کہ دعویٰ کے نسبت عمدہ دار صاحب بندوبست صمراہ قطعہ فرمائینگے اور منجانب سر زمین جنگلات مددگار صاحب جنگلات یا اور کوئی عمدہ دار جن کا عمدہ باغ مددگاری سے کم ہو اور جن کو ناظم صاحب جنگلات مقرر فرمائیں یہ مددگار ہنگے قطعہ محبوب علی خان منجانب مکتوب بال سرکار عالی</p>	<p>دائیں ہو کر سروے نمبرات (۸۶-۸۹-۹۰-۹۱) (۸۳-۸۵) کے مشرق حدود سے گزر کر سروے نمبر (۸۸) (۸۷) کے جنوب اور نمبر (۳۶) کے جنوب مشرق لکھو شمال سے اس نمبر کو خارج کرتے ہوئے سروے نمبر (۳۷) کے شمال سروے نمبر (۳۸-۳۰) کے مشرق (۳۳) کے جنوب مشرق (۳۰) کے مشرق (۲۸) کے جنوب مشرق (۲۷) کے مشرق (۲۵-۲۳) کے طرف سے ان نمبرات کو خارج کرتے ہوئے سروے نمبرات (۱۲۹-۱۳۰-۱۱۱-۱۲-۵۳-۵۲-۲۶) (۱۳۱-۱۳۲-۱۳۳-۱۳۴-۱۳۵-۱۳۶-۱۳۷) (۱۲۹-۱۳۰) کے شمال حدود سے ان نمبرات کو خارج کرتے ہوئے سروے نمبر کئی شاہ پور تک وہاں کئی شاہ پور کے سروے میں داخل ہو کر سروے نمبرات (۲۷-۲۸-۳۱-۳۲-۳۳-۳۴) کے شمال (۳۳) کے مشرق شمال و مغرب سے ان نمبرات کو خارج کرتے ہوئے سروے نمبر (۱) کے مغرب (۱۱۹) (۱۱۷-۱۱۶-۱۱۳-۱۱۲) کے شمال حدود سے گزر کر سروے نمبر (۱۲۲) کے شمال گوشہ سے ریمبوک نمبر (۲۶) میں سے (۵۸) بکر رہبر برائے تکمید گاڑاں خارج کرتے ہوئے سروے ہو نمبرہ خالصہ تک وہاں سے بائیں طرف ہو نمبرہ خالصہ کئی شاہ پور بموجب نقشہ بندوبست گزرتے ہوئے سروے کئی تک وہاں سے موضع شہی کئی کے سروے میں داخل ہو کر سروے نمبرات (۵۷-۵۶-۵۵) کے شمال (۳۸-۳۷-۳۶-۳۵-۳۴-۳۳-۳۲-۳۱-۳۰-۲۹-۲۸-۲۷-۲۶-۲۵-۲۴-۲۳-۲۲-۲۱-۲۰-۱۹-۱۸-۱۷-۱۶-۱۵-۱۴-۱۳-۱۲-۱۱-۱۰-۹-۸-۷-۶-۵-۴-۳-۲-۱)</p>
<p>۲۱۔ بہمن سنہ ۱۴۰۰ ف اعلان حسب منشاء دفعہ (۷) قانون صمراہ حیدر آباد نشان (۱) یا بندہ ۱۳۲۶ ف صمراہ کا وصال اعلان فرماتے ہیں کہ رقبہ مندرجہ ذیل محصورہ قرار دیا جائے جو بریا یا ہے۔ محصورہ محصورہ تم (۲) مواضعات (۱) موضع جہم (۲) موضع کور بر تعقدہ بکر کر نول ضلع محبوب نمبر میں واقع اور اس کے مد (۱) بعد حسب ذیل ہیں اس محصورہ کی ابتدائی حدود مدد</p>	<p>شمال (۱۲۲) کے شمال گوشہ سے ریمبوک نمبر (۲۶) میں سے (۵۸) بکر رہبر برائے تکمید گاڑاں خارج کرتے ہوئے سروے ہو نمبرہ خالصہ تک وہاں سے بائیں طرف ہو نمبرہ خالصہ کئی شاہ پور بموجب نقشہ بندوبست گزرتے ہوئے سروے کئی تک وہاں سے موضع شہی کئی کے سروے میں داخل ہو کر سروے نمبرات (۵۷-۵۶-۵۵) کے شمال (۳۸-۳۷-۳۶-۳۵-۳۴-۳۳-۳۲-۳۱-۳۰-۲۹-۲۸-۲۷-۲۶-۲۵-۲۴-۲۳-۲۲-۲۱-۲۰-۱۹-۱۸-۱۷-۱۶-۱۵-۱۴-۱۳-۱۲-۱۱-۱۰-۹-۸-۷-۶-۵-۴-۳-۲-۱)</p>

EXTRACT OF GAZETTE NO. (17) DATED 9th Farvardin, 1350 Fasli
13th Muharram, 1360 Hijri (Volume 72)

NOTIFICATION

As per the contents of Section (7) of Forest Law No 1) of 1336 Fasli, it is notified by the Government to the effect that below-mentioned areas are declared as proposed Reserve Forest Taluq Luxxetipet District Asifabad. The villages included are as follows:-

- (1) Singariapet
- (2) Adv. Indanpally
- (3) Mallial (deserted)
- (4) Chinthaguda
- (5) Papannaguda
- (6) Bommera (deserted)
- (7) Pottiguda
- (8) Ponkal
- (9) Paidipalli
- (10) Dongapalli
- (11) Chotiguda
- (12) Jannaram
- (13) Kistapur
- (14) Kistapur
- (15) Kothapet
- (16) Venkapur (deserted)
- (17) Indanpally
- (18) Marrmadugu
- (19) Venkatpur
- (20) Mannor
- (21) Pottapur
- (22) Chinnur
- (23) Narsingapur

(Contd. on P.2.)

[Signature]
City Typewriting Institute
High Court Road, Hyderabad. A P.

- : 2 : -

- (24) Kalleda
- (25) Dharmajipet
- (26) Seempeta
- (27) Odampur
- (28) Gandigppalpur
- (29) Islampur Tq. Lucettipet.
- (30) Birsaiipet
- (31) Palanpur
- (32) Bejapur
- (33) Bupeth
- (34) Dontanpalli
- (35) Ghanpur
- (36) Kohinoor Khurd
- (37) Sattihadapnoor
- (38) Kanchanpalli
- (39) Kothapalli (deserted)
- (40) Gumnoor Khurd
- (41) Narsapur (deserted)
- (42) Yenka Maloddi (deserted)
- (43) Chorepalli
- (44) Yellapahad
- (45) Lankapur (deserted)
- (46) Mamidipalli
- (47) Jamuldhara of Tq. Utnoor

the total area of the same is about (1,34,548) Acres
(38) Guntas.

THE BOUNDARIES

NORTH :- The boundary of this Reserve Forest starts from North Western corner, which is on the boundary from Louthvorry, runs towards eastern direction,

...3.

- : 3 : -

from Dontanpalli to Utnoor, the line passes towards the Eastern Sear of Dantanpalli, following the stream enters in the village Sear Ghanpur, and proceeds in the North of S.No.(8 & 6), after passing the distance of (2) furlongs from Survey No. 6 and after travelling the distance of (3 3/4) furlongs (approx.) from south eastern side, then it turns to the North along the Nala and covers the distance of about (4) furlongs, then reaches the artificial line, from where, after entering into the eastern side of Narsapur (deserted) further runs in a zigzag manner, while covering the area of (8192) Acres of Parakboke Survey No. (1), after covering the distance of (5) Miles (2) furlongs, enters into the Village Kotnoor Khurd, turns towards the Eastern side upto (1/4 - 6 1/4) furlong, from where after covering the area of (352) acres of Paramboke Survey No. (39) enters the village of Sattihadapnoor, runs in a zigzag manner upto the north western corners of Survey No. (11), from where it turns towards the south, along the western side of S.No.11,8,7,6 in a zigzag manner and it runs along the southern side of the Survey No. (61, 59, 62, and 51), excluding an area of 552 Acres (23) Guntas of Paramboke Sy.No. (16) and after entering into the Village Kanchanpalli, thereafter in a zigzag manner it passes along the western side of S.No.45 and northern side of S.No.44 and 43 and the southern side of S.No. 42 and passes over the south eastern corner of S.No.31 including an area of (592) Acres of Paramboke S.No. 34 in the Reserved Forest coinciding with the village boundary of Kothapalli, it reaches the trijunction of Kanchanpalli Kothapalli, and Gumnoor Khurd, and runs upto natural stream. From

....4....

- : 4 : -

there it runs towards east and enters in the sewar of village Gumnoor, along the natural stream, including an area of (992) Acres of Paramboke S.No. 1, the line runs coinciding the natural stream then it passes through the southern side of S.No. 49,56,47,46,58,57 along the same stream including an area of 1000 Acres of P.No. 56 in the Reserved Forest, it reaches the Station Band the artificial line outline.

EAST: From the station B it proceeds towards south, coinciding the common boundary line of reserved forest Block Kawal and Thiryani, and following sewar Chorepalli, it runs upto 4 furlongs. Later on it entered in the Yellapahad village sewar including an area of 2100 acres of P.No.27 in the Reserved Forest coinciding with the village Sewar, it runs upto 4 miles, then it reaches sewar village Jamuldhara including an area of 2050 Acres of P.No. 10 in the Reserved Forest coinciding with the village sewar it runs nearly 2 miles 6 furlongs and enters the village sewar Dongapalli coinciding with the village sewar and western side of block Tiryani. After covering the distance of 3 miles 6 furlongs and it enters the village sewar Mallial, passing over the western side of block Tiryani and following the village sewar, covering a distance of 3 miles 4 furlongs, including an area of 6290 Acres 33 guntas of P.No.22, then it enters in the village sewar of Advi Indanpally, and passing over the western side of Block Tiryani and sewar of the village, including an area of 1184 Acres in the Reserved Forest, after covering a distance of 2 miles 2 furlongs, then it enters village sewar Sangaraipet, from there it runs towards west in the village sewar of Advi Indanpally and reaches the natural stream, from there it runs along the natural stream

....5.

Scanned by CamScanner

- : 5 : -

In the south western direction, excluding an area of 160 Acres of P.No.1, from the Reserved Forest, it reaches upto artificial line, from there it runs to the southern side of distance of 2 miles 2 furlongs and reaches the Station C.

SOUTH:- From Station C, it runs towards western side excluding an area of 106 acres out of gairan No.79 for balance of gairan, outside the Reserved Forest, it reaches the north western corner of S.No.8 from there it runs towards the south, and thereafter it runs to the south western side, and passing over the west of S.No.8,3,5, it reaches the north eastern corner of gairan No.97. From there it runs towards the western side, passing over the northern limit of S.No.97,85,2,80, and then it reaches the Mancherial Road. After crossing the Mancherial road it runs towards South west passing over the North of S.No.77,76,75,74,69,68 and from the north western corner of S.No. 58 it reaches natural stream. Then it proceeds towards the South, treating natural stream as boundary line it passes from the western side of S.No.58,57,55,54,40,39, then it reaches the north eastern corner of S.No.34 and artificial line, from there it proceeds towards the western side, passing from the northern side of S.No.33,32,31,28,23,22 and it joins a stream on the north western corner of S.No.22, from there it proceeds to north along natural stream treating it as Reserved Forest boundary, including an area of 334 Acres in Reserved Forest, it reaches the artificial line. From there, it proceeds towards the western side and enters the village Sewar Chinthguda passes over the North of S.No.99,100,103,105,109, and reaches north western corner of S.No. 109. From there it runs towards south,

...6.

Scanned by CamScanner

- : 6 : -

passing along the western side of S.No.109,110,116 and then it reaches the north eastern corner of S.No. 5, from there it runs towards the west side passing over the northern side of S.No. 5 and 13 and from the Eastern side of S.No.13 and 12 it reaches the north western corner of S.No.12 , from there it proceeds towards the western side excluding an area of 35 Acres of S.No.98 and excluding an area of 48 acres of P.No.98 for balance area of gairan, then it enters in the sewar of village Kaammaguda covering the distance of 99 chains (of 66') from there it turns towards north western side, excluding an area of 37 Acres 12 Gunfas of P.No.81, as balance gairan, then it reaches the north eastern corner of S.No.75, from there it runs towards the west passing over the northern side of S.No.75 and reaches the village sewar Bommena and the north East corner of S.No.6, from there it takes the direction of north, reaches the north eastern corner of S.No.3, from there it runs towards west along the northern side of S.No.3 and 7, then it reaches the northern western corner of S.No.60. From there in the southern direction it enters the Sewar of Papaammaguda passing along the western side of S.No.60,59,58 and reaches the natural stream, from there it runs along the natural stream in the southern direction treating it as natural line it passes from the western side of S.No.37,36,34 and 27,22,23 and 24 then it enters the sewar Pottiguda along the same natural stream coinciding with village sewar of Chintaguda, it reaches the western corner of S.No.92, the artificial line, from there the artificial line runs in the west upto the stream of Pottiguda. Then it runs in the north along the stream treating as natural line it passes from the western side of S.No.56, along the stream. Then it runs along the S.No. 53,52 and north

...7...

Scanned by CamScanner

- : 7 : -

eastern point of S.No.51 along the same stream covers a distance of 20 Chines (of 66') from there it runs in the West along the northern side of S.No. 2 & 3 and excluding the stream of Pottiguda, from there it turns to the north western direction treating the stream as natural line excluding an area of 1155 acres 12 guntas of P.No.49 in the Reserved Forest, it enters Sewar Ponka, from there it proceeds along the same stream touching the S.No. 61,54,72,48,47 it reaches the middle of S.No. 22 from there it runs to the north excluding an area of 74 Acres P.No.70 for balance of gairan and excluding an area of 32 Acres of P.No.16 for balance of gairan, it enters in the village Sewar Jannaram, it turns in the north excluding an area of 132 Acres of P.No.43 for balance of gairan, then it runs along the natural stream covering a distance of 4 1/2 furlongs, from there it turns to western side upto cart track from Jannaram to Dongapalli. From there it runs in the north west along the eastern side of S.No.50,43,4,44,41,42 excluding an area of 837 Acres 8 guntas of P.No.43, it reaches to both the corners of S.No.37, from there it runs to the west, entering in the village Sewar Kistapur along the northern side of S.No.37,38,29,26 and 25, it reaches eastern corner western side gairan, it reaches the both eastern corner of S.No.262. From there it runs to west along the northern side of 262,261,258, it reaches a natural stream, from there runs to north western direction along the stream treated as natural line along the North eastern side of S.No.257, then it enters the Sewar of Kawal, continues to follow

....8.

- : 8 : -

stream as natural line, along the eastern side of S.No.117,116,115, it reaches the north eastern corner of S.No.113. Further along the same stream it runs upto 2 1/2 furlongs in the West, excluding an area of 120 Acres of P.No.112 for balance of gairan, it reaches the north western corner of S.No.112 on the same stream. From there it enters the Sewar Kothapalli along the stream a natural line it runs in the south, along the western side of S.No.62,64,67,70,69, excluding an area of 30 Acres of P.No.61 outside the Reserved Forest. Along the same stream, it passes from the western side of S.No.60 crossing the cart track Kawal of Odampur, it passes along the western side of S.No. 59,56,46,45,43, along the artificial line, and passes from the northern side of S.No. 30 and 29, it reaches the north western corner of S.No.29 it reaches the north western corner of S.No.29, from there it runs into south, entering the Sewar Indanpally, it passes from the West of S.No.29,26,24,21 and reaches the south west corner of S.No.21, from there, it runs in the west from the north of S.No.13 and including an area of 1 Acre of occupied S.No.26, it passed on the north of S.No. 10,123,22 including the area of S.No.13,12, and passes over the north of S.No.121,119, and 11, it reaches the northern corner of S.No.10, from there it runs to south West crossing the road in the east of S.No.10, from the south of S.No.116 crosses to Mancheria Road, From there it runs towards the south eastern side excluding the entire area of 118 Acres 13 Gungas for balance of gairan of P.No.106 and it passes from the western side of S.No.7 and enters into the village Sewar Marrimadag, from there it proceeds in the south eastern direction after entering in the village Sewar Marrimadag, excluding an area of 48 Acres 10 Guntas of P.No.235 for balance of gairan, and excluding ~~xxxxxxx~~ the occupied S.Nos. 7 and 8

...9.

- 1 2 -

outside the Reserved Forest, and it reaches the north western corner of S.No. 68, from there it runs in the south, passing on the western side of S.No. 68, 65, 64, 18, 17, 227, 219 and 218 and then it reaches the village Sewar Mallapur, thus turns to the western direction and passes from the western side of S.No. 83, 81, 80, 78, 76, 75, 61, 60, including an area of 51 Acres of P.No. 59 it reaches the natural stream. From there including an area of 13 Acres

Guntas of S.No. 58, and passes through the stream. Then it reaches the north eastern side there the line takes the direction of south west, after that it passes from the west of S.No. 14, 139, 138, 133, 131, 127, 126, 121, 123 and 129 and it reaches the South western corner of S.No. 119, from there it runs to south excluding an area of 19 Acres of P.No. 140, in the south for balance of gairn, passing in the north west of S.Nos. 21 and 18 it reaches north eastern corner of S.No. 15, from there it turns to south after that it passed from the west of S.No. 151, 158, 157, 160, 149 and reaches the Station D on the south west corner of gairan No. 149.

WEST:- From Station D the boundary runs to the West alongwith the Sewar, to the extent of 4 furlongs and reaches the disputed boundary, and then it turns to north, it runs along the disputed line, excluding an area of 2 Acres of S.No. 8 and 2 Acres of S.No. 13, it enters the Sewar of Bhuttapur and it follows the disputed line in the north western direction, excluding a disputed area of 168 Acres of P.No. 140, it enters the Sewar of Narsingapur. And follows the same disputed line, excluding the disputed area of 1360 acres of P.No. 24, enters the village Sewars Kalleda and the same disputed line passing in the south of S.No. 10, 11, 12, 13, 18, 22, 29, 28 and excluding a

....10.

- : 10 : -

disputed area of 4534 Acres 33 Guntas it crosses the Mancherial Road, including an area of 1506 Acres 26 Guntas of P.No.37, it enters the village Sewar Sompeta it follows the same disputed line, and excluding the disputed area of 1824 Acres of P.No.6, it enters the village Sewar Birsaipeet, it follows the same disputed line in a zigzag manner, excluding a disputed area of 2000 Acres of P.No. 95, it reaches the CANBOTRA TEAKMET on the cart track, and follows the cart track in the northern direction runs upto stream, from there in the north eastern direction along the stream it reaches the trijunction of Birsaipeet, Vellanapur, Tejapur and Natural stream. From there it runs to north along the Sewar of village Tejapur, following the stream as natural line of Reserved Forest, it enters the sewer of Dontanpalli, and reaches the artificial line, from there excluding an area of 400 Acres of P.No.13, reaches the Station A on the cart track Indanapally to Utnoor, the Starting Point.

BOUNDARIES OF ENCLOSURE MALLIAL

NORTH: The enclosure line starts from the Station A, the north western corner of S.No.4 and proceeds towards east from the northern side of S.Nos.4,5,3,6,7,8,9 and reaches the north western corner of S.No.9, the Station No.B.

EAST : From there it proceeds towards the south, from the eastern side of S.Nos.9,10,11,12 and reaches the south eastern corner of S.No.21, the Station C.

SOUTH : From there, the boundary proceeds in the western direction from the southern side of S.No.17, and reaches the southern corner of S.No.18, the Station B.

WEST : From there the boundary proceeds in the northern direction side, from the western side of S.Nos.18,1,4 and reaches the north western corner of S.No.4, the Station A.

....11.

- : 11 : -

BOUNDARIES ENCLOSURE PAIDIPALLI

NORTH: The enclosure line starts from the Station A, the north eastern corner of S.No.5 and proceeds towards north east, from the western side of S.No.22,6 and inverse around the S.No. 6 and reaches the north eastern corner of S.No.7, the Station B.

EAST: From there the line runs towards south, from the western side of S.No.7,9 and from the northern side of S.No. 13,12,11, crosses Mancherial road, and from the eastern side of Sy.No.7,6 and reaches the south eastern corner of Sy.No.6, the south eastern corner of Sy.No.6, the Station C.

SOUTH: From there the line runs towards north in the west of Sy.No.6 and 7, and joins Macherial Road, follows the road to the extent of 1 1/2 furlongs and reaches the Station D.

WEST: From there the boundary runs towards north excluding an area of 20 Acres from the P.No.1 and leaving the same in the enclosure, and from the western side of S.No.15,27,5, it reaches the north eastern corner of Sy.No.5, the Station A.

BOUNDARIES OF ENCLOSURE JUVVIGUDA VILLAGE

NORTH: The enclosure line starts from the Station A, the north western corner of Sy.No.1 and proceeds towards east, from the northern side of Sy.No.1,16,8,7,20,19, reaches the north eastern corner of S.No.19, the Station B.

~~XXXXXXXX~~
EAST: From there it runs towards south, from the eastern side of Sy.No.19,23,24,25,26 and 27 reaches the south eastern corner of S.No.27, the Station C.

SOUTH: From there the line runs towards west, from the southern side of S.No.27, and excluding an area of 18 Acres of

...12.

- : 12 : =

P.No. 36 (leaving inside the enclosure) from the Reserved Forest, it reaches south western corner of S.No.29, the Station D.

WEST : From there the line runs towards north, from the western side of S.No.39,38,37, and reaches the north western corner of D.No.1, the Station A.

BOUNDARIES OF ENCLOSURE DONGAPALLI, No.1.

NORTH : The enclosure line starts from the Station 'A', the north western corner of S.No.1 and runs towards east, from the northern side of S.Nos.12,13, reaches the north eastern corner of S.No.13, the Station B.

EAST : From there it runs towards south, from the eastern side of S.No.13,14,7,6, and reaches the south eastern corner of S.No.6, the Station C.

SOUTH : From there it runs towards west, including the S.No.4,5,7 within the enclosure, crosses the cart track from Ponkal to Dongapalli and including an area of 70 Acres 25 Guntas of P.No.20 in the enclosure, along the tank bed it reaches the south western corner of tank bed, the Station D.

WEST : From there it runs towards north, along the tank bed including the above mentioned area of P.No.20 inside the enclosure, it reaches the north western corner of S.No. 10, the Station A, the starting point.

BOUNDARIES OF ENCLOSURE DONGAPALLI NO.II

NORTH : The enclosure line starts from the Station A, the north western corner of S.No.22, runs towards east, and reaches the north eastern corner of S.No.22, the Station B, the cart track Ponkal to Dongapally.

....13.

Scanned by CamScanner

- : 13 : -

EAST : From there it runs towards south from the eastern side of Sy.No.22,21, reaches the south eastern corner of S.No.21, the Station C.

SOUTH : From there it runs towards the western direction, from the southern side of S.No.21, the cart Ponkal to Dongapalli, the Station D.

WEST : From there the line runs towards north, from the western side of S.No.21,22 and reaches the north western corner of S.No.22, the Station A, the starting point.

BOUNDARIES OF ENCLOSURE DONGAPALLI VILLAGE NO.III

The enclosure line has been formed in the north, east south and west of S.No.4.

BOUNDARIES OF ENCLOSURE DONGAPALLI VILLAGE NO.IV

The enclosure line has been formed surrounding the Survey No. 15.

BOUNDARIES OF ENCLOSURE DONGAPALLI VILLAGE NO.V

The enclosure line has been formed in all the four directions of Survey No. 18.

BOUNDARIES OF ENCLOSURE DONGAPALLI VILLAGE NO.VI

The enclosure line has been formed in all the four directions of Sy.No.19.

BOUNDARIES OF ENCLOSURE VENKATAPUR VILLAGE

NORTH : The enclosure line starts from the Station A, the junction delimiting stream and cart track, runs towards east, in a zigzag manner upto one mile and reaches the Sewar Murrimadag the Station B.

EAST : From there it runs towards western direction upto 4 furlongs, and reaches Sewar Mallapur, the Station C.

...14.

Scanned by CamScanner

- : 14 : -

SOUTH : From there it runs towards west in a zigzag manner, crossing the cart track from Verkatasapur to Kalamadog, after covering a distance of 1 Mile 2 furlongs, it reaches the Station D.

WEST : From there it runs towards north in a zigzag manner, after crossing the cart track of Kalamadog, follows the delimiting the stream, reaches the starting Point A.

BOUNDARIES OF ENCLOSURE NARSINGAPUR VILLAGE

NORTH : The enclosure line starts from the Station 'A', the north western corner of S.No.19, runs in eastern direction passing from the northern side of S.No.25,23, the Station 'B'.

EAST : From there it runs towards South, passing from one eastern side of S.No.23, 21,22,10, and reaches the south eastern corner of No.10, the Station 'C'.

SOUTH : From there it runs towards west passing from the southern side of S.No.10,11 and reaches the south western corner of S.No.67, the Station 'D'.

WEST : From there it runs towards north, passing from the western side of Sy.No.17,18,19, and it reaches the north western corner of Sy.No.19, the Station A. the starting point.

BOUNDARIES OF ENCLOSURE VILLAGE KALLEDA

NORTH : The enclosure line starts from the North Western corner of Survey No.30, the Station A, and runs along the northern side of Sy.No. 3,31,32,36, excluding some area of Parampoke it crosses the cart track to Udampur, and then reaches the North Eastern corner of S.No.47, the Station B.

EAST : From there the line runs towards south passing from the east of S.No.47,41,52,54,3 and excluding some area of Parampoke for Gairan in the enclosure and passes in the east of S.No.3,4,7 and reaches south eastern corner of Sy.No.10, the Station C.

....15.

- : 15 : -

SOUTH : From there the line runs towards west from the south of Sy.No.10,11,12,13,18 and reaches the south western corner of Sy.No.18, the Station D.

WEST : From there the line runs towards north from the west of S.No.22,23,26,27,28,29,30 and excluding the area of 50 Acres for Gairan from the P.No.37, crosses cart track to Odampur, it reaches the North Western corner of S.No.30, the Station A.

BOUNDARIES OF ENCLOSURE VILLAGE DHARMAJIPET

NORTH : The enclosure line starts from the Station 'A' the north western corner of S.No.9, and runs towards East, passing from the north of Sy.No.14, it reaches the northern corner of Gairan S.No. 17, the Station B.

EAST : From there the line runs towards south passing from the East of Gairan S.No.17, it reaches the south eastern corner of S.No.5, the Station c.

SOUTH : From there the line runs towards west passing from the south of P.No.5, it reaches the South Western corner of the same Paramboke, the Station 'D'.

WEST : From there the line runs towards north passing from the west of S.No.5,8, it reaches the north western corner of Sy.No.9, the starting Point the Station 'A'.

BOUNDARIES OF ENCLOSURE VILLAGE MAISEMPET

NORTH : The enclosure line starts from the Station 'A' the north western corner of Sy.No.1 and runs towards East, passing from the north of Sy.Nos.1,2,3,4,7,8,6, it reaches the north EASTERN CORNER OF S.No.6, the Station 'B'.

EAST : From there the line runs towards south passing from the east of S.No.6, and it reaches the South Western corner of the Station 'C'.

...16.

Scanned by CamScanner

- : 16 : -

SOUTH : From there the line runs towards west, passing from the south of Sy.Nos. 6,7,5,4,3,2,1, and it reaches the south western corner of Sy.No.1, the Station D.

WEST : From there the line runs towards north passing from the West of Sy.No.1 and reaches the north western corner of same Same Survey No.1, the Station A, the starting Point.

BOUNDARIES OF ENCLOSURE VILLAGE ODAMPUR

NORTH : The enclosure line starts from the Station 'A' the north western corner of S.No.16, and runs towards East, passing from the Station 'A', the north western corner of Sy.No.16, and runs towards east, passing in the north of S.No.16,26,29,31,30,35,45, including an area of 50 Acres of P.No.10, in enclosure, it reaches the north eastern corner of S.No.44, the Station 'B'.

EAST : From there the line runs towards south, passing from the north east of S.No.44,45,48 and including an area of P.No.10 in the enclosure, it crosses the cart track to Indanpalli to a distance of 7 furlongs and reaches the Station 'C'.

SOUTH : From there the line runs towards west, including an area of P.No.10 in the enclosure, crossed the cart track Odampur to Kalleda, passes from the South of S.No.133, and reaches the North South Western corner of S.No.133, the Station 'D'.

WEST : From there the line runs towards north passing from West of S.Nos. 136,137, 138, 140, 142, 169, 172,170, 9,10, 16 the Station (A) the starting Point.

BOUNDARIES OF ENCLOSURE GANDIGOPALPUR NO. I

NORTH : The enclosure line starts from the Station A, the north western corner of S.No.14, it runs towards east, and passes from the North of S.No.17, and leaving an area of 17 Acres 24 guhtas of P.No.25 in the enclosure, it reaches the north eastern corner of S.No.20, the Station B.

- : 17 : -

EAST : From there the line runs towards south including an area of P.No.25 in the enclosure passing from the east of S.No.2, it reaches the south eastern corner of S.No. 23, the Station C.

SOUTH : From there the line runs towards north, passing from the west of S.No.23, 24 and it reaches the south western corner of S.No.25, the Station D.

WEST : From there it runs towards north, passing from the west of S.No.25, and it reaches the northern corner of S.No.1, the Station(A), the Starting Point.

BOUNDARIES OF ENCLOSURE VILLAGE GANDIGOPALPUR NO.II

NORTH : The enclosure line starts from the Station A, the north western corner of S.No.14, it runs towards east, and passes from the north of S.No.17, and leaving an area of 17 Acres 24 guntas of P.No.25 in the enclosure, it reaches the north eastern corner of S.No.20, the Station-B.

EAST : From there the line runs in the south, leaving an area of P.No.25 in the enclosure it reaches the south eastern corner of S.No.22, the Station C.

SOUTH : From there the line runs in the west, passing in the southern direction of S.No.22,15,12 and it reaches the south western corner of S.No.12, the Station D.

WEST : From there the line runs towards the north, passing from the West of S.No.12,13,44 and it reaches the north eastern corner of S.No.14, the Station A.

BOUNDARIES OF ENCLOSURE VILLAGE GANDIGOPALPUR NO.III

NORTH : The enclosure line starts from the Station A, the north western corner of S.No.4, it runs towards east leaving an area of 8 Acres of P.No.25 in enclosure it reaches the north eastern corner of S.No.7, the Station-B.

EAST : From there the line runs towards South, leaving an area of 10 Acres of P.No.25 in the enclosure, it reaches the

...18.

- : 18 : -

Station D.

SOUTH : From there the line runs towards west, passing from the south of S.Nos.9,8,10, it reaches the south western corner of S.No.10, the Station D.

WEST : From there the line runs towards north, passing from the west of S.Nos.10,8,5,4, it reaches the north western point of S.No.4, the Starting Point Station A.

BOUNDARIES OF ENCLOSURE VILLAGE BIRSAIPET VELANPUR AND UPET:

NORTH : The enclosure lines starts from the Station-A, the north western corner of S.No.17, and runs towards east, it crosses from the north of S.No.18,1,39 and 36, crossing the cart track to Uttoor, it runs to south and passes the cart track from the east of S.No.36,34 and 29, along the same cart track, it reaches the south eastern corner of S.No.29, from there it runs towards east, it reaches the north eastern point of S.No.23, the Station-B.

EAST : From there it runs towards south, passing from the east of S.Nos.23,21,22,20,17, and passes from the south of S.Nos.16,31,29,34,40, including an area of 60 Acres 31 1/2 guntas lying in the enclosure, it enters the sewer Birsaipet. From there it passes in eastern side of S.No.88,90, in a zigzag manner, and reaches the south eastern corner of S.No.93, the Station C.

SOUTH: From there the line runs towards west, passed from the south of S.Nos.93,92,91, and leaving an area of 255 Acres 6 1/2 guntas of P.No.95 in the enclosure, crosses the cart track to Uttoor, it reaches the south western corner of S.No.98, the Station D.

WEST : From there it runs towards north, passing from the west of S.Nos. 98,99,100,102,in a zigzag manner, leaving an area of P.No.95 in the enclosure, it enters the Sewar of Yellapatar runs in a zigzag manner, leaving an area of 17 Acres 8 Guntas of P.No.16 in the enclosure, it

...19.

Scanned by CamScanner

= 1 19 1 =

reaches the North Western corner of Survey No. 17,
in the Station A, the starting Point.

BOUNDARIES OF ENCLOSURE SURVEY NO. 94.

Enclosure line has been formed surrounding the
Survey No. 94.

BOUNDARIES OF ENCLOSURE VILLAGE UPETI.

NORTH : The enclosure line starts from the Station A, the north western point of S.No.5 runs in the eastern direction, passes from the north of S.No.5 and 9, it reaches the north eastern corner of S.No.9, the Station B.

EAST : From there the line runs towards south, it passes in the east of S.No.9,10,11, and it reaches the south eastern corner of S.No.11, the Station C.

SOUTH : From there the line runs towards the West, passes from the south of S.No.11 and reaches the south western corner of the same S.No., the Station D.

WEST : From there it runs towards north in zigzag manner, leaving an area of 20 Acres from the west of S.Nos.3,7,6,4, and from the north of S.No.4, it reaches the north western corner of S.No.5, the Starting Point Station A.

BOUNDARIES OF ENCLOSURE VILLAGE DANTANPALLI

NORTH : The enclosure line starts from northern in corner of S.No.4, it runs towards north east, passes from the west of S.No.56,53 in a zigzag manner of S.No.7, from the north of Sy.No.6, it reaches the north western corner of Sy.No.6, the Station B.

EAST : From there the line runs towards south, passes from the east of S.No.6,19, 23 in a zigzag manner, it reaches the south eastern corner of S.No.27, the Station C.

SOUTH : From there it runs towards west passes from the west of S.No.36 in several bends leaving an area of 425 Acres 11 guntas of P.No.13 in the enclosure, it reaches the southern corner of S.No.81, the Station-D.

...20.

- : 20 : -

WEST : From there it runs towards north passes in the west of Sy.No.84, in a zigzag manner, leaving an area of P.No.13 in the enclosure, it reaches the North Eastern corner of S.No.4 the Starting Point Station-A.

BOUNDARIES OF ENCLOSURE LINE OF S.NO.6:

Enclosure line has been formed surrounding the Survey No. 6.

BOUNDARIES OF ENCLOSURE VILLAGE ISLAMPUR:

NORTH: The enclosure line starts from the Station A, the north western corner of S.No.36, runs in the east passes from the north east of S.Nos. 34,33,38,39,40,1,2,5,6,7,8,9, 10,11, it reaches the south eastern corner of S.No.11, the Station B.

EAST : From there the line runs towards south, passing in the south of S.No.11,12, 14, it reaches the south eastern corner of S.No.13, the Station C.

SOUTH : From there it runs towards west including the S.No.13, 14, 15, 16, 19, 20, 24, 26,28, and on an area of 22 acres 10 guntas of P.No.37, in the enclosure, it reaches the south western corner of S.No.29, the Station-D.

WEST : From there the line runs towards north, passing in the West of S.No.29,30, 36, it reaches the north western corner of Sy.No.36, the Station A, Starting Point.

BOUNDARIES OF ENCLOSURE VILLAGE MAMIDIPALLI

NORTH : The enclosure line starts from the Station A, the north western corner of Sy.No.8 and runs towards east, passing in the north of Sy.Nos.8,9,12,13,14,2,3, it reaches the north eastern corner of Sy.No.3, the Station-B.

EAST : From there it runs towards south, passing in the east of S.No.3,4,5 and it reaches the south eastern point of Sy.No.6, the Station C.

...21.

- : 21 : -

SOUTH : From there it runs towards west passing in the south of Sy.Nos.6,1,14,13,11,10, crossing the cart track it reaches the corner of Sy.No.10, the Station D.

WEST : From there it runs towards north passing from the west of Sy.No.10, and leaving an area of 5 Acres 33 guntas of Sy.No.7, in the enclosure, it reaches the north western corner of Sy.No.8, the Starting Point A.

BOUNDARIES OF ENCLOSURE VILLAGE YELLARATAR

NORTH : The enclosure line starts from the Station A, the north western corner of Sy.No.28, it runs towards the east in a zigzag manner, passing in the North of Sy.No.9,7, it reaches the north eastern corner of Survey No. 10, the Station B.

EAST : From there the line runs towards south in a zigzag manner, leaving an area of 372 Acres 11 1/4 guntas in the enclosure, it passes in the east of Sy.No.11 and 16 and reaches the south eastern corner of Survey No.16, the Station C.

SOUTH : From there it runs towards west passing in the south of Sy.No.16,17, in a zigzag manner, and passing in the east of Sy.Nos. 22,21,20, it reaches the south eastern corner of Survey No. 18, the Station D.

WEST : From there it runs towards north, including an area of P.No.27, it reaches the north western corner of Survey No. 28, the Starting Point-A.

BOUNDARIES OF ENCLOSURE VILLAGE JAMULDHAR NO.1

NORTH : The enclosure line starts from the Station A, the north western corner of Survey No.3, runs towards east, passing in the north of Survey No.3 and 4, it reaches the north eastern corner of Survey No.4, the Station B.

...22.

Scanned by CamScanner

- : 22 : -

EAST : From there the line runs towards south passing in the east of S.No.4,5,6, it reaches the south eastern corner of Survey No.7, the Station C.

SOUTH : From there it runs towards the west passing from the Sy.No.6, leaving an area of 29 Acres 16 Guntas in the enclosure, it reaches the south western corner of S.No.1, the Station D.

WEST : From there the line runs towards north, passing in the west of Survey No.1,2,3, and reaches the north western corner of Survey No.8, the Station Point A.

BOUNDARIES OF ENCLOSURE VILLAGE JAMULDHAR NO.II

NORTH : The enclosure line starts from the Station A, the north western corner of Survey No.9, it runs in the east, passing in the north of Survey No.9 and 7, it reaches the north eastern corner of Survey No. 2, Station B.

EAST : From there it runs towards south and reaches the south eastern corner of Survey No.7, the Station C.

SOUTH : From there it runs towards west, passing in the south of S.No.7, and 8 it reaches the south western corner of Survey No.8, Station D.

WEST : From there it runs towards the north passing in the west of Survey No.8 and 9, it reaches the north western corner of Survey No.9, the Starting Point A.

2. It has also been approved by the Government that in this behalf the Forest Settlement Officer (Second Taluqdar) Headquarter Normal) may consider the claims of ryots and settle and finalise the matter, and further to appoint the Assistant Divisional Forest Officer Normal or any officer appointed by the Chief Conservator of Forests, may

....23.

Scanned by CamScanner

F.No.6-154/2022 WL
Government of India
Ministry of Environment, Forest and Climate Change
(Wildlife Division)

2nd Floor, Vayu Wing,
Indira Paryavaran Bhawan,
Jor Bagh Road, New Delhi 110003.

Date: 7th July, 2023

To,

The Principal Secretary,
Forest Department,
Aranya Bhavan, Saifabad,
Hyderabad 500004.

Sub: Proposal for use of 3.412 ha of forest land (1.819 ha area falling in core area of Kawal Tiger Reserve and 1.593 ha area falling in buffer area of Kawal Tiger Reserve) for construction of BT road from Govena to Jambuldhara from Km 0/0 to 9/400 via Sidamguda, Nagaguda and Maraguda villages of Lingapur Mandal, Tiryani and Kawal RFs of Asifabad Forest Division of KB Asifabad district, Telangana-FP/TG/ROAD/119263/2021.

Sir,

Reference is invited to the subject mentioned above. The above proposal was discussed in the 72nd (part) Meeting of Standing Committee of National Board for Wild Life held on 12th June, 2023 under the Chairmanship of Hon'ble Minister for Environment, Forest & Climate Change.

2. After discussion, the Standing Committee decided to recommend the proposal subject to the following conditions:

- I. The User Agency shall provide 12 animal passages (6 in core and 6 in buffer), each of length of 30 m along the stretch of the road passing through the forest for which widening has been proposed at the locations indicated in the animal passage plan. Since the landscape has presence of tiger and gaur, the minimum height for proposed animal underpasses should be made 4 m.



- II. The underpasses shall have bell-mouth opening with splayed wing walls at both ends with grasses, herbs and shrubs to facilitate movement of wild animals.
- III. Chain link fencing shall be installed for a length of 100 m on either side of the underpasses on either side of the road which shall be periodically maintained by the User Agency. Special warning signs shall be placed where fencing ends.
- IV. The user agency shall install speed control devices with proper caution sign boards at animal crossing points identified by the FDO.
- V. The following mitigation plan as recommended by CCF/CF, Adilabad is approved for Rs.100.00 lakhs.

(Rs.in lakhs)

Sl. No	Name of the item	Unit Cost	Qty.	Amt.
1	Engaging animal trackers (5 No. for 3 years @ 9,000 per month per person)	0.09 per month per person	5 No.	16.20
2	Erection of check gates to control wildlife entering to road along with chain link fencing for 50 m on either side of the check gate to curb movement of domestic animals and trespassers	0.45 each	10 No	4.50
3	Construction of solar powered percolation tank along with drilling of borewell.	6.00 each	1 No	6.00
4	Integrated camping site-creation of water sources by constructing major percolation tank (cost Rs.5.00 lakh) along with drilling and installation of two Solar Powered Borewells (cost Rs.3.50 lakh each) to fill the pumps along with a watch tower cum camping site	20.00 each	2 No	40.00
5	Management of Grasslands by uprooting obnoxious weeds and sowing locally collected grass seeds (including maintenance for 3 years)	0.40 per ha	20 ha	8.00
6	Raising of fodder plots with chain link fencing	2.50 per ha	2 ha	5.00
7	Procurement of camera traps	0.25 each	4 Nos	1.00
8	Development of approach path each to the integrated camping facility.	LS	LS	1.00
9	Procurement of equipment like GPS, binoculars etc., to monitor wildlife	LS	LS	1.00



10	Installation of large hoardings	1.00 each	2 No	2.00
11	Conducting awareness programmes	0.25 each	4 No	1.00
12	Creation of fire lines and maintenance for 3 years	0.25 per km	15 km	3.75
13	Engaging fire watchers (5 No. for 3 years @9,000 month per person for five months in a year)	0.09 per month per person	5 No	6.75
14	Mitigation Human animal conflict issues	LS	LS	2.00
15	Administrative cost & unforeseen expenditure	As per actual	LS	1.80
Total				100.00


- VI. The works shall be carried out only between 8.00 AM to 4.00 PM without disturbing /damaging flora, fauna of the area.
- VII. No labour camp shall be set up during the execution of work.
- VIII. All the debris at the site of construction of under passes shall be removed after construction.
- IX. Care shall be taken to ensure no incidents of fire occur in the forest area. No explosives to be used.
- X. There shall be no violation of FCA Act or Wild Life (Protection) Act, during the execution of work.
- XI. Any other condition specified by the circle head/DFO/FDO shall be complied with.
- XII. The mitigation amount of Rs.100.00 lakh shall be deposited in the BIOSOT account of Chief Wild Life Warden in Union Bank, Secretariat Branch, Hyderabad bearing A/C No.110310100030284, IFSC Code UBIN0811033.
- XIII. The animal passages should be concrete (RCC) structures so as to enhance their longevity and minimize disturbances caused during annual repair / maintenance of otherwise bitumen structures. The approach to an animal crossing is a crucial factor in determining its use. Appropriate use of vegetation (trees, shrubs and grasses) can play a significant role in enhancing the naturalness of an engineered structure.
- XIV. User Agency should ensure that no drainage is blocked by desilting the existing water passageways and additional culvert(s) for passage of water may be provided wherever applicable. Box and pipe culverts need to be placed at additional places (wherever possible) permitting unhindered movement of smaller mammals, amphibians and reptiles. Details of these structures may be adopted from WII guidelines on linear infrastructures and placement of these structures should be decided in consultation with forest department.
- XV. The remaining portion of the road should be provided with speed breakers and rumble strips at every interval of 500 meters. Speed breakers and rumble strips should be appropriately marked to make

them visible to the drivers (both during day and night) so as to avoid vehicular accidents. Sign posts warning about movements of wild animals should also be placed by the user agency at regular intervals along the widened road. These should be placed where wildlife crossings are maximum and should be determined in consultation with forest department.

- XVI. The User Agency should ensure that the animal passages are not inundated with water during rains. Regular removal of debris and silts at the passage structures should be done by the project proponent.
- XVII. User Agency shall construct a forest check post along the road at the junction between core and buffer of the Tiger Reserve. The check post should be manned for 24X7 to monitor vehicular movement. Attempt should be made to regulate night traffic inside the core of the Tiger Reserve.
- XVIII. Construction work should be during daytime and no night camp of labours and contractor/ user agency officials inside the forest should be allowed.
- XIX. Construction materials (including top soil) should be procured from outside the forest area. The debris should be appropriately dumped outside the forest by user agency taking due care of air/dust pollution.
- XX. User Agency should ensure that the construction period is kept minimal.
- XXI. Chief Wild Life Warden, Telangana should have appropriate mechanism in place for compliance of the conditions laid in this report during various phases of project implementation.
- XXII. The annual compliance certificate on the stipulated conditions should be submitted by the project proponent to the State Chief Wild Life Warden and an annual compliance certificate shall be submitted by the State Chief Wild Life Warden to the Government of India.

3. The minutes of the meeting have been posted online in the "PARIVESH" portal of this Ministry.

Yours faithfully,



(Dr. Sudheer Chintalapati)

Scientist 'E'

Email: sudheer.ch@gov.in

Copy to:

1. Chief Wild Life Warden, Forest Department, Aranya Bhavan, Saifabad, Hyderabad 500004.

2. Deputy Director General of Forests, Regional Office, Ministry of Environment, Forest and Climate Change, Chennai.
3. Inspector General of Forests, Sub-Regional Office, Ministry of Environment, Forest and Climate Change, Aranya Bhavan, 3rd Floor, Saifabad, Hyderabad-500004, Telangana.
4. Inspector General of Forests, FC Division, MoEF&CC.
5. Joint Secretary, IA Division, MoEF&CC.



(Dr. Sudheer Chintalapati)

Scientist 'E'


Email: sudheer.ch@gov.in

- : 23 : -

plead all the cases and claim on behalf of the
Forest Department.

Mahboob Ali Khan
For Asst. Secretary to Government
Revenue Department.

// TRANSLATION FROM URDU //


City Typewriting Institute
High Court Road, Hyderabad. A.P.

**GOVERNMENT OF TELANGANA
ROADS & BUILDINGS DEPARTMENT**

From
G.Peddaiah, M.Tech.,
District (R&B) Officer
(Executive Engineer)
Kumrambheem Asifabad.

To
The Principal Chief Conservator of Forests
Aranya Bhavan,
Hyderabad.

Le.No. D(R&B)0/KBASF/R&B/2023-24/

Date: .07.2023

Sir,

Sub: (R&B) Dept – (R&B) Division Kumrambheem Asifabad -Diversion of 3.4120 Ha of forest land in Asifabad division for construction of BT road from Govena to Jambuldhara from km 0/0 to 9/400 via Sidamguda,Nagaguda and Maraguda village of Lingapur Mandal of Kumurambheem Asifabad Dist – Submitting- EDS information - Regarding.

Ref:- 1. Prl.Chief Conservator of Forests& Head of Forests, Hyderabad Rc.No. FC2/FC09/10/2022/15848/2020/FCA-2, Dated: 15.06.2023

With reference to the subject cited above, it is herewith submitting the information regarding EDS raised by the Prl.Chief Conservator of Forests& Head of Forests, Hyderabad as below.

Sl.No	EDS raised	Replies
1.	SC NBWL approval	Discussed in the NBWL meeting held on 12.06.2023
2	Orders/ Guidelines which gives specifications for the said roads to be maintained as 5.5 mts	Keeping in view of Forest, to protect flora and fauna and as per the site condition it has decided to adopt 5.50 mts width.
3	Design/cross section of the proposed road clearly indicating the width of carriage way(BT portion)	Submitted
4	State Govt. may inform whether otr not RoW was allowed for the alignment proposed for diversion and if so,details with supporting documents may be submitted	Related to Forest Department.
5	Revise map,.KML file and map for an area of 3.412 Ha of non - forest land proposed for CA purpose shall be uploaded in the online application.	Revise map,.KML file and map for an area of 3.412 Ha of non - forest land proposed for CA uploaded in parivesh portal
6	Map of DGPS data for the entire area of 81.4313 Ha of NFL and 71.00 Ha of DFL may be submitted	Map of DGPS data for the entire area of 44.4886 Ha of NFL submitted in parivesh portal.
7	As verified from the google image, it is noticed that in compt.no.114 of Tiryani Block (at 2 locations) and in Compt.no.112 of Kawal Block(At 1 location), the road is passing through river,in proposal there is no mention .bridge /culverts to be constructed at the places.	2 no.of CD works are sanctioned vide G.O.Rt.No.335,T(R&B) (R.I) Department so the fresh proposals for bridges will be submitted later.1 culvert proposed on small stream in road part

This is submitted for favour of information.

Yours faithfully,

G. Peddaiah
District (R&B) Officer, 5/7/23
(Executive Engineer),
Kumrambheem Asifabad

Copy submitted to District Forest officer,Kumurambheem Asifabad for information .

**GOVERNMENT OF TELANGANA
ROADS & BUILDINGS DEPARTMENT**

- 207 -

From

G. P. daiah, B.E.,
District (R&B) Officer,
(Executive Engineer)
Kumrambheem Asifabad.

To

District Forest Officer,
Kumrambheem Asifabad District.

Lr.No.DB/EE Asifabad/R&B/EDS/2022-23

Date:26.05.2022

Sir,

Sub: Diversion of 3.412 ha (revised from 4.654 Ha) of FLinAsifabad Division for Construction of BT road from Govena to Jambuldhara ~~to Loha~~ from km 0/0 to 9/400 via Sidamguda, Nagaguda and Maraguda village of Lingapur mandal, Tiryani and Kawal TF's of Asifabad Division, Kumrambheem Asifabad District- in favour of Dist R&B Officer, Kumrambheem Asifabad District- Submission of Additional Documents/Clarifications-Req-Reg.

Ref: 1. IRO, MoEF&CC, Hyd-F.No4-TSB 257/2022-Hyd/443, Dt: 12.04.2022.
2. Prl. C.C.F., TS Hyderabad, Rc.No.15848/2020/FCA-2, Dated: 19.04.2022.

* * * * *

Anent to the reference cited, I am here to submit the following additional information/clarifications for further consideration of proposals of Construction of BT road from Govena to Jambuldhara to Loha from km 0/0 to 9/400 via Sidamguda, Nagaguda and Maraguda village of Lingapurmandal.

1. In few proposals of R&B roads, the State Forest Department recommended for 5.50 mtrs width and in the instant proposals recommended for 7.50 mtrs width. However, no such specific justification for recommending 7.50 mtrs width has been reported. Hence, State Government / UA may explore the possibility of reducing the width to 5.5 M as proposed in few other such R&B proposals, depending on the technical feasibility.

Reply: 7.50m provides extra berm width, which enables bull carts and Caged wheels to use berms and gives extra life time to bituminous surface . Otherwise bull carts and Caged wheels damages the bituminous roads. But from technical point of view 5.50 m width also provides formation of bituminous road.

2. Design/cross section of the proposed road clearly indicating the width of carriage way (BT portion), shoulders/ Berm / drainage etc may be furnished.

Reply: Cross section sheet enclosed.

3. State Government may inform whether or not RoW was allowed for the alignment proposed for diversion and if so, details with supporting documents (**RF/PF notification**) may be furnished.

Reply: Related to Forest department.

4. Revised map, kml file and map etc for an area of 3.412 ha non forest area proposed for CA purpose shall be uploaded in the online application.

Reply: Revised map, kml file and map uploaded in the online application.


5. MAP and DGPS data for the entire area of 81.4313 ha NFL and 71.00 ha DFL may be submitted.

Reply: MAP and DGPS data for the area of 81.4313 Ha NFL already verified and authenticated by Principle Chief Conservator of Forests vide. RC.No.6465/2018/FCA2, Dated:12.10.2021.

In view of the above, I request the District Forest Officer, Kumrambheem Asifabad to obtain necessary approval for the above work at earliest.

Encl: 1. Cross section sheet-5 Nos.
2. Revised Map-5 No's

Yours faithfully,



District R&B Officer

Division, Kumrambheem Asifabad

Copy Submitted to the Chief Engineer (R&B) LWE Hyderabad for favour of information


Cross Section Details

209 -

Design/cross section of the proposed road clearly indicating the width of carriage way (BT portion), shoulders/ Berm / drainage etc may be furnished.

Reply: Road designed with CBR 4.03% and Traffic (T3). And below cross section will explain width and thickness of carriage way (BT portion), Shoulder/Berm/Drainage.


BT road from Govena to Jambuldhara




SDBC: Semi-Dense Bituminous Concrete

WMM: Wet Mix Macadam

GSB: Granular Sub-Base


Assistant Executive Engineer,
(R&B) Section, Asifabad.


District R&B Officer,
Kumrambheem Asifabad District

**Map showing Forest area proposed for Diversion for road works from Govena to Jambuldhara road
km 0/0 to 9/400 in Arsifabad Division sanctioned under RCPLWE in favour of EE, R&b, Asifabad**

Name	Easting	Northing	Longitude	Latitude
00J1	296730.397	2129639.469	79.06607592	19.25016604
00J2	296755.317	2129718.664	79.06630452	19.25088387
00J3	296769.241	2129789.684	79.06642942	19.25152674
00J4	296824.007	2129851.324	79.06694374	19.25208899
00J5	296858.322	2129934.767	79.06726125	19.25284612
00J6	296920.668	2129948.095	79.06785276	19.25297276
00J7	296971.119	2129971.892	79.06833005	19.25319278
00J8	297006.226	2130036.488	79.06865709	19.25377975
00J9	297038.561	2130091.042	79.06895884	19.25427574
00J10	297099.881	2130120.564	79.06953889	19.25454855
00J11	297173.483	2130126.367	79.07023825	19.25460835
00J12	297230.714	2130146.846	79.07078038	19.25479907
00J13	297304.422	2130163.543	79.07147961	19.25495727
00J14	297370.352	2130194.318	79.07210338	19.25524186
00J15	297431.168	2130219.700	79.07267908	19.25547721
00J16	297491.298	2130244.062	79.07324837	19.25570328
00J17	297553.891	2130272.019	79.07384071	19.25596207
00J18	297596.601	2130312.372	79.07424264	19.25633083
00J19	297636.095	2130354.301	79.07461383	19.25671350
00J1A	296702.706	2129527.577	79.06582442	19.24915262
00J1B	296615.720	2129546.772	79.06499515	19.24931725
00J1C	296533.942	2129576.005	79.06421435	19.24957306
00J20	297662.167	2130404.614	79.07485648	19.25717055
00J21	297686.465	2130468.462	79.07508084	19.25774968
00J22	297691.305	2130585.874	79.07511449	19.25881066
00J23	297696.556	2130643.538	79.07515834	19.25933203
00J24	297714.844	2130701.658	79.07532615	19.25985882
00J25	297731.298	2130758.399	79.07547666	19.26037297
00J26	297767.166	2130798.908	79.07581352	19.26074245
00J27	297811.023	2130831.890	79.07622715	19.26104474
00J28	297852.767	2130876.267	79.07661950	19.26144974
00J29	297913.127	2130931.430	79.07718776	19.26195404
00J30	297918.799	2130985.576	79.07723600	19.26244367
00J31	297945.259	2131041.862	79.07748173	19.26295470
00J32	297950.846	2131067.725	79.07753214	19.26318886
00J33	297905.671	2131090.047	79.07710013	19.26338597
00J34	297879.928	2131138.071	79.07685023	19.26381715
00J35	297848.742	2131188.819	79.07654829	19.26427241
00J36	297826.340	2131222.198	79.07633170	19.26457166
00J37	297801.671	2131265.924	79.07609246	19.26496413
00J38	297802.788	2131308.522	79.07609860	19.26534900
00J39	297848.775	2131341.283	79.07653253	19.26564951
00J40	297868.165	2131377.135	79.07671317	19.26597528
00J41	297917.017	2131358.499	79.07717977	19.26581184
00J42	297963.023	2131338.523	79.07761943	19.26563602
00J43	298014.951	2131356.581	79.07811142	19.26580432
00J44	298071.351	2131389.131	79.07864441	19.26610395
00J45	298147.423	2131402.098	79.07936658	19.26622868
00J46	298220.360	2131437.511	79.08005656	19.26655583
00J47	298276.323	2131486.048	79.08058372	19.26699982
00J48	298320.496	2131556.791	79.08099641	19.26764321
00J49	298354.738	2131620.220	79.08131543	19.26821954
00J50	298386.015	2131676.422	79.08160700	19.26873030
00J51	298428.185	2131736.533	79.08200177	19.26927745
00J52	298466.673	2131804.856	79.08236066	19.26989841
00J53	298478.583	2131882.996	79.08246573	19.27060539
00J54	298486.373	2131946.982	79.08253309	19.27118410
00J55	298521.248	2132013.973	79.08285777	19.27179267
00J56	298566.641	2132082.593	79.08328231	19.27241700
00J57	298603.782	2132178.275	79.08362552	19.27328494
00J58	298647.792	2132240.238	79.08403761	19.27384900
00J59	298697.286	2132304.449	79.08450163	19.27443391

Length of line = 6204.89 m
Width in mts = 5.50 m
Area in Ha = 3.413Ha

RESERVED FOREST
Jungle mainly teak and bamboo

ASIFABAD

Yellapattar

Jambuldhara

DISTRICT R&B OFFICER

Ex-officio Eng. Legend

GPS Surveyed Points

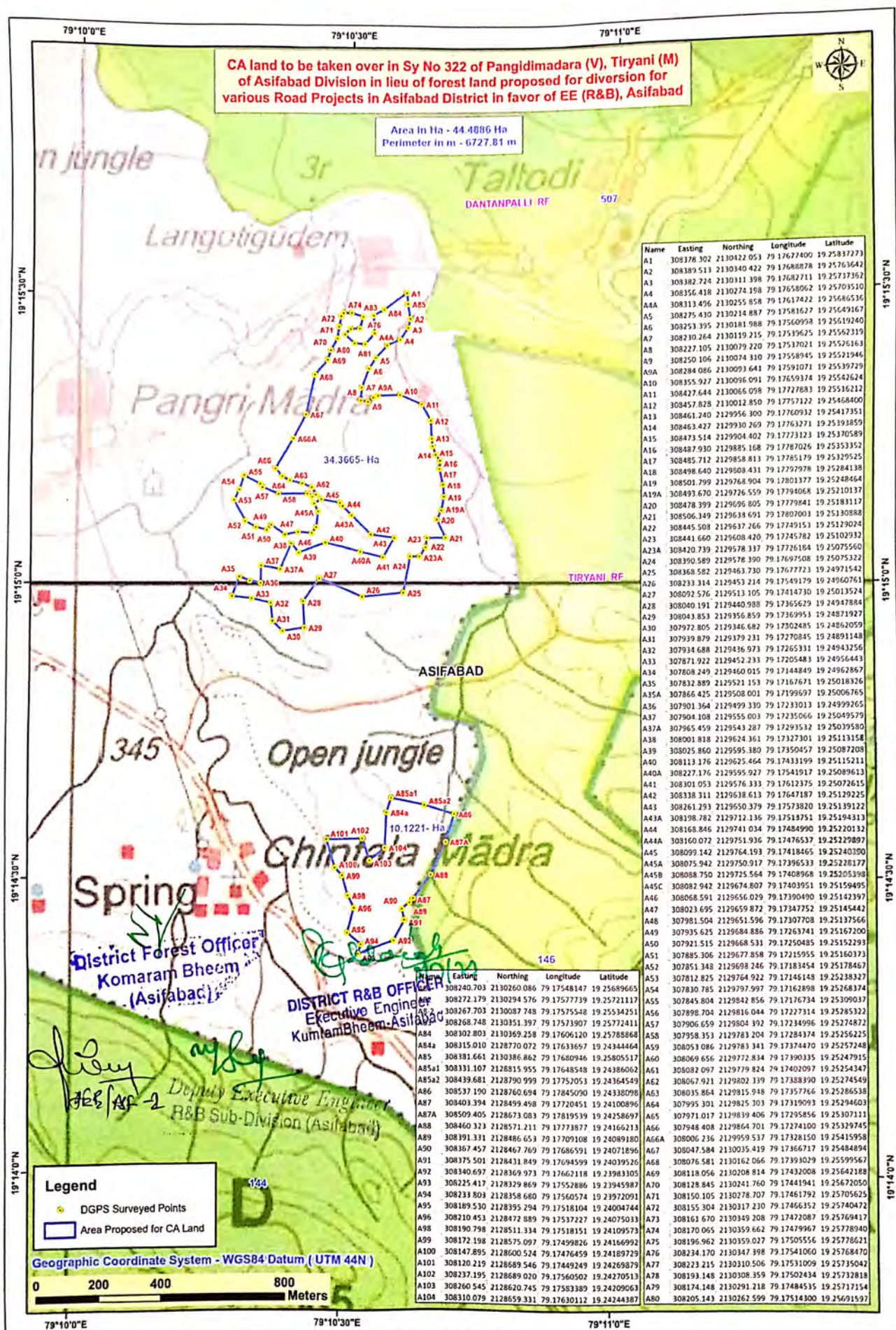
Area Proposed for Diversion

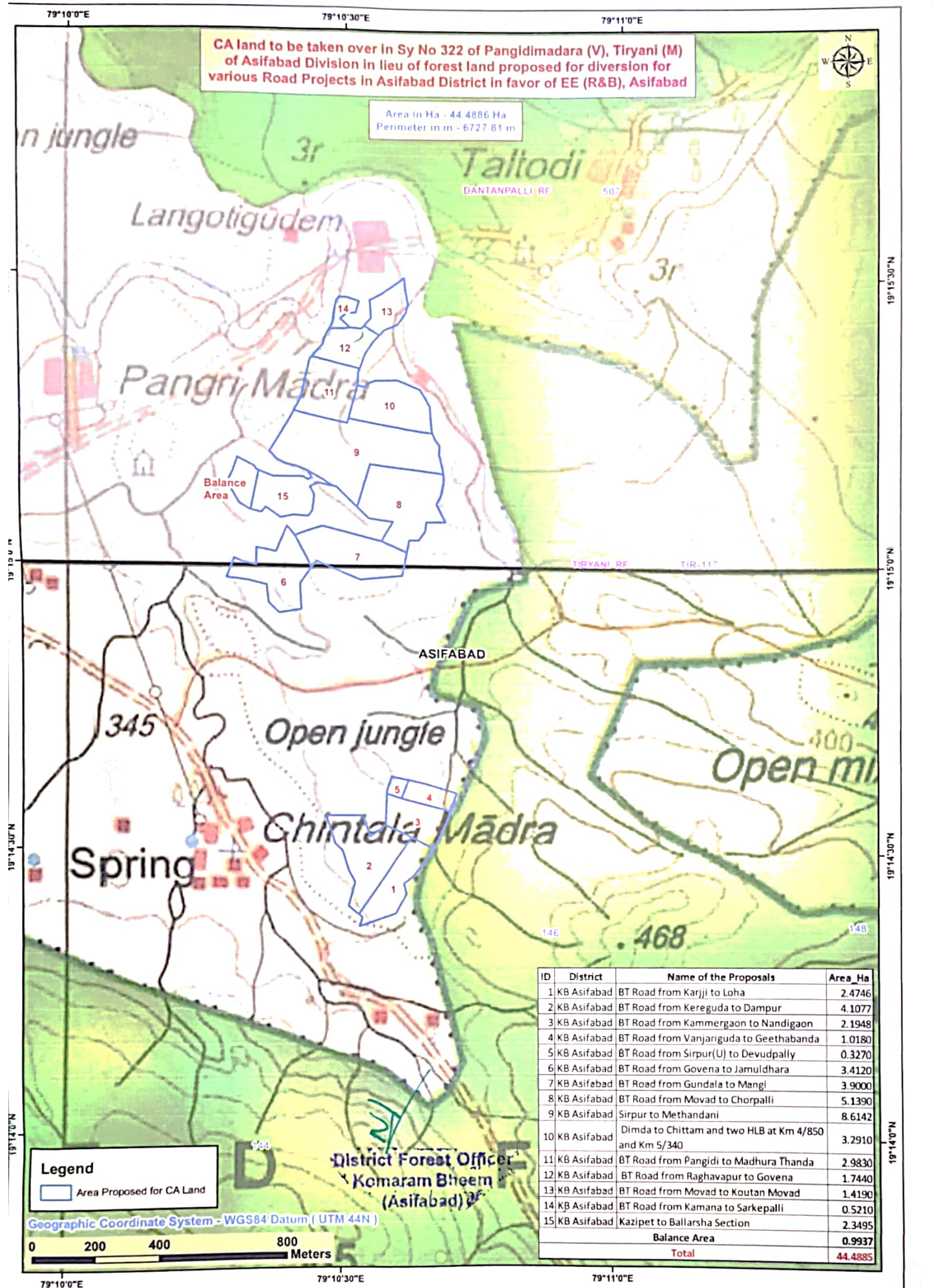
Geographic Coordinate System - WGS84 Datum (UTM 44 N)

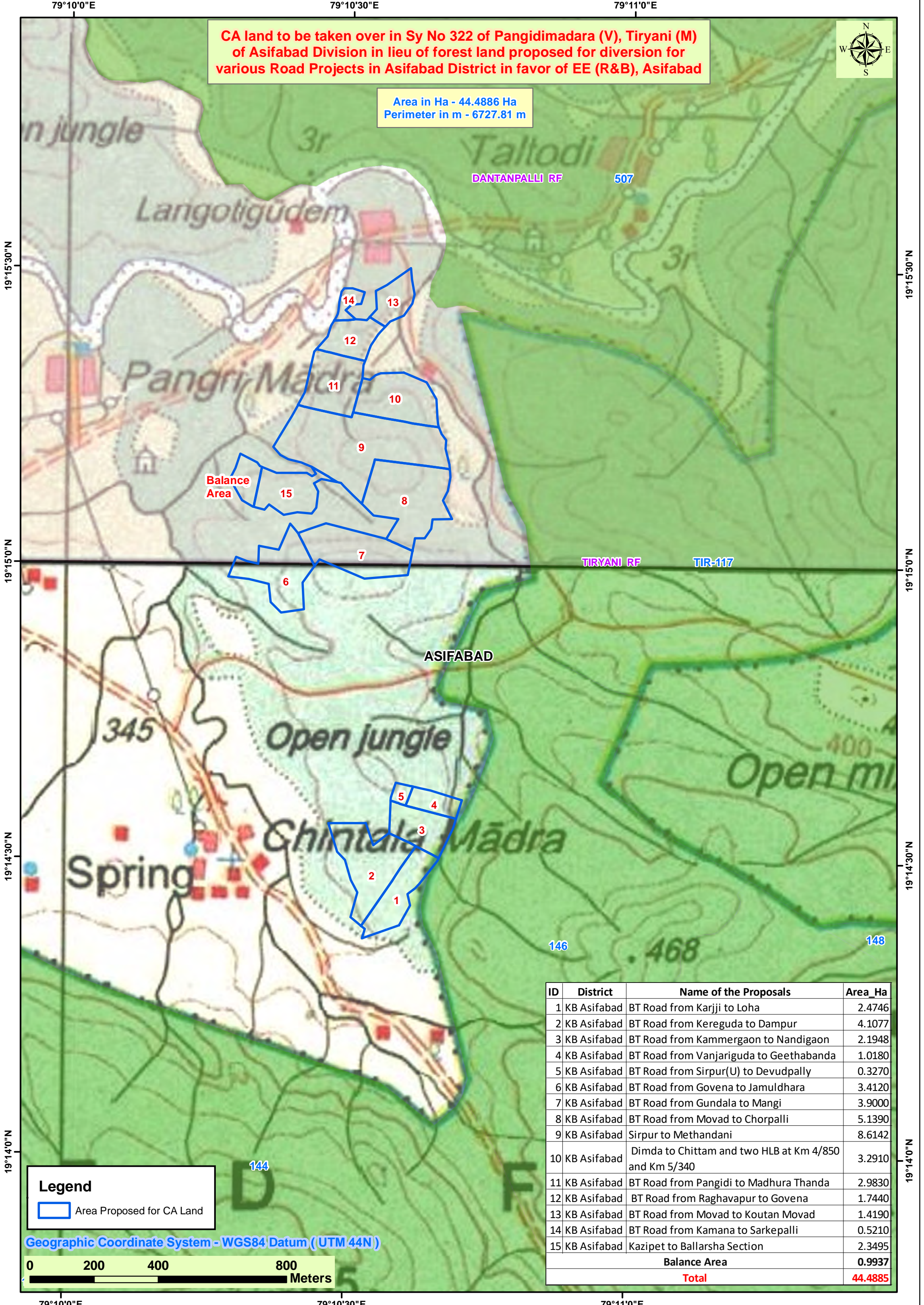
Name	Easting	Northing	Longitude	Latitude
00J60	298719.850	2132380.482	79.08470827	19.27512291
00J61	298766.896	2132442.092	79.08514929	19.27568408
00J62	298768.010	2132516.542	79.08515207	19.27635665
00J63	298737.773	2132588.429	79.08485692	19.27700295
00J64	298722.372	2132646.775	79.08470429	19.27752841
00J65	298737.747	2132704.217	79.08484451	19.27804878
00J66	298743.217	2132790.765	79.08488745	19.27883106
00J67	298746.765	2132872.988	79.08491256	19.27957408
00J68	298759.737	2132960.522	79.08502676	19.28036600
00J69	298773.863	2133041.072	79.08515267	19.28109497
00J70	298788.992	2133122.510	79.08528802	19.28183205
00J71	298807.429	2133204.925	79.08545475	19.28257829
00J72	298831.121	2133287.710	79.08567141	19.28332839
00J73	298872.604	2133348.909	79.08605958	19.28388530
00J74	298936.323	2133411.662	79.08665909	19.28445846
00J75	298981.885	2133468.753	79.08708650	19.28497866
00J76	298999.125	2133481.071	79.08629797	19.28508168
00J77	298800.981	2133496.130	79.08536283	19.28520791
00J78	298696.230	2133510.642	79.08436489	19.28532853
00J79	298609.294	2133526.278	79.08353630	19.28546109
00J80	298518.552	2133546.625	79.08267100	19.28563581
00J81	298431.661	2133561.812	79.08184288	19.28576430
00J82	298434.062	2133650.866	79.08185635	19.28656891
00J83	298467.720	2133718.290	79.08216941	19.28718127
00J84	298401.225	2133769.952	79.08153146	19.28764125

0 600 1,200 2,400 Meters

Tagged to nearest SOI GCP







CA land to be taken over in Sy No 322 of Pangidimadara (V), Tiryani (M) of Asifabad Division in lieu of forest land proposed for diversion for various Road Projects in Asifabad District in favor of EE (R&B), Asifabad

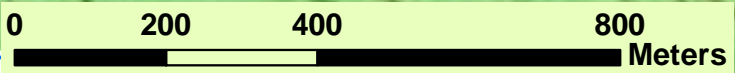
Area in Ha - 44.4886 Ha
Perimeter in m - 6727.81 m



Legend

Area Proposed for CA Land

Geographic Coordinate System - WGS84 Datum (UTM 44N)



ID	District	Name of the Proposals	Area_Ha
1	KB Asifabad	BT Road from Karjji to Loha	2.4746
2	KB Asifabad	BT Road from Kereguda to Dampur	4.1077
3	KB Asifabad	BT Road from Kammergaon to Nandigaon	2.1948
4	KB Asifabad	BT Road from Vanjariguda to Geethabanda	1.0180
5	KB Asifabad	BT Road from Sirpur(U) to Devudpally	0.3270
6	KB Asifabad	BT Road from Govena to Jamuldhara	3.4120
7	KB Asifabad	BT Road from Gundala to Mangi	3.9000
8	KB Asifabad	BT Road from Movad to Chorpalli	5.1390
9	KB Asifabad	Sirpur to Methandani	8.6142
10	KB Asifabad	Dimda to Chittam and two HLB at Km 4/850 and Km 5/340	3.2910
11	KB Asifabad	BT Road from Pangidi to Madhura Thanda	2.9830
12	KB Asifabad	BT Road from Raghavapur to Govena	1.7440
13	KB Asifabad	BT Road from Movad to Koutan Movad	1.4190
14	KB Asifabad	BT Road from Kamana to Sarkepalli	0.5210
15	KB Asifabad	Kazipet to Ballarsha Section	2.3495
Balance Area			0.9937
Total			44.4885

F.No.6-154/2022 WL
Government of India
Ministry of Environment, Forest and Climate Change
(Wildlife Division)

2nd Floor, Vayu Wing,
Indira Paryavaran Bhawan,
Jor Bagh Road, New Delhi 110003.

Date: 7th July, 2023

To,

The Principal Secretary,
Forest Department,
Aranya Bhavan, Saifabad,
Hyderabad 500004.

Sub: Proposal for use of 3.412 ha of forest land (1.819 ha area falling in core area of Kawal Tiger Reserve and 1.593 ha area falling in buffer area of Kawal Tiger Reserve) for construction of BT road from Govena to Jambuldhara from Km 0/0 to 9/400 via Sidamguda, Nagaguda and Maraguda villages of Lingapur Mandal, Tiryani and Kawal RFs of Asifabad Forest Division of KB Asifabad district, Telangana-FP/TG/ROAD/119263/2021.

Sir,

Reference is invited to the subject mentioned above. The above proposal was discussed in the 72nd (part) Meeting of Standing Committee of National Board for Wild Life held on 12th June, 2023 under the Chairmanship of Hon'ble Minister for Environment, Forest & Climate Change.

2. After discussion, the Standing Committee decided to recommend the proposal subject to the following conditions:

- I. The User Agency shall provide 12 animal passages (6 in core and 6 in buffer), each of length of 30 m along the stretch of the road passing through the forest for which widening has been proposed at the locations indicated in the animal passage plan. Since the landscape has presence of tiger and gaur, the minimum height for proposed animal underpasses should be made 4 m.



- II. The underpasses shall have bell-mouth opening with splayed wing walls at both ends with grasses, herbs and shrubs to facilitate movement of wild animals.
- III. Chain link fencing shall be installed for a length of 100 m on either side of the underpasses on either side of the road which shall be periodically maintained by the User Agency. Special warning signs shall be placed where fencing ends.
- IV. The user agency shall install speed control devices with proper caution sign boards at animal crossing points identified by the FDO.
- V. The following mitigation plan as recommended by CCF/CF, Adilabad is approved for Rs.100.00 lakhs.

(Rs.in lakhs)

Sl. No	Name of the item	Unit Cost	Qty.	Amt.
1	Engaging animal trackers (5 No. for 3 years @ 9,000 per month per person)	0.09 per month per person	5 No.	16.20
2	Erection of check gates to control wildlife entering to road along with chain link fencing for 50 m on either side of the check gate to curb movement of domestic animals and trespassers	0.45 each	10 No	4.50
3	Construction of solar powered percolation tank along with drilling of borewell.	6.00 each	1 No	6.00
4	Integrated camping site-creation of water sources by constructing major percolation tank (cost Rs.5.00 lakh) along with drilling and installation of two Solar Powered Borewells (cost Rs.3.50 lakh each) to fill the pumps along with a watch tower cum camping site	20.00 each	2 No	40.00
5	Management of Grasslands by uprooting obnoxious weeds and sowing locally collected grass seeds (including maintenance for 3 years)	0.40 per ha	20 ha	8.00
6	Raising of fodder plots with chain link fencing	2.50 per ha	2 ha	5.00
7	Procurement of camera traps	0.25 each	4 Nos	1.00
8	Development of approach path each to the integrated camping facility.	LS	LS	1.00
9	Procurement of equipment like GPS, binoculars etc., to monitor wildlife	LS	LS	1.00



10	Installation of large hoardings	1.00 each	2 No	2.00
11	Conducting awareness programmes	0.25 each	4 No	1.00
12	Creation of fire lines and maintenance for 3 years	0.25 per km	15 km	3.75
13	Engaging fire watchers (5 No. for 3 years @9,000 month per person for five months in a year)	0.09 per month per person	5 No	6.75
14	Mitigation Human animal conflict issues	LS	LS	2.00
15	Administrative cost & unforeseen expenditure	As per actual	LS	1.80
Total				100.00


- VI. The works shall be carried out only between 8.00 AM to 4.00 PM without disturbing /damaging flora, fauna of the area.
- VII. No labour camp shall be set up during the execution of work.
- VIII. All the debris at the site of construction of under passes shall be removed after construction.
- IX. Care shall be taken to ensure no incidents of fire occur in the forest area. No explosives to be used.
- X. There shall be no violation of FCA Act or Wild Life (Protection) Act, during the execution of work.
- XI. Any other condition specified by the circle head/DFO/FDO shall be complied with.
- XII. The mitigation amount of Rs.100.00 lakh shall be deposited in the BIOSOT account of Chief Wild Life Warden in Union Bank, Secretariat Branch, Hyderabad bearing A/C No.110310100030284, IFSC Code UBIN0811033.
- XIII. The animal passages should be concrete (RCC) structures so as to enhance their longevity and minimize disturbances caused during annual repair / maintenance of otherwise bitumen structures. The approach to an animal crossing is a crucial factor in determining its use. Appropriate use of vegetation (trees, shrubs and grasses) can play a significant role in enhancing the naturalness of an engineered structure.
- XIV. User Agency should ensure that no drainage is blocked by desilting the existing water passageways and additional culvert(s) for passage of water may be provided wherever applicable. Box and pipe culverts need to be placed at additional places (wherever possible) permitting unhindered movement of smaller mammals, amphibians and reptiles. Details of these structures may be adopted from WII guidelines on linear infrastructures and placement of these structures should be decided in consultation with forest department.
- XV. The remaining portion of the road should be provided with speed breakers and rumble strips at every interval of 500 meters. Speed breakers and rumble strips should be appropriately marked to make

them visible to the drivers (both during day and night) so as to avoid vehicular accidents. Sign posts warning about movements of wild animals should also be placed by the user agency at regular intervals along the widened road. These should be placed where wildlife crossings are maximum and should be determined in consultation with forest department.

- XVI. The User Agency should ensure that the animal passages are not inundated with water during rains. Regular removal of debris and silts at the passage structures should be done by the project proponent.
- XVII. User Agency shall construct a forest check post along the road at the junction between core and buffer of the Tiger Reserve. The check post should be manned for 24X7 to monitor vehicular movement. Attempt should be made to regulate night traffic inside the core of the Tiger Reserve.
- XVIII. Construction work should be during daytime and no night camp of labours and contractor/ user agency officials inside the forest should be allowed.
- XIX. Construction materials (including top soil) should be procured from outside the forest area. The debris should be appropriately dumped outside the forest by user agency taking due care of air/dust pollution.
- XX. User Agency should ensure that the construction period is kept minimal.
- XXI. Chief Wild Life Warden, Telangana should have appropriate mechanism in place for compliance of the conditions laid in this report during various phases of project implementation.
- XXII. The annual compliance certificate on the stipulated conditions should be submitted by the project proponent to the State Chief Wild Life Warden and an annual compliance certificate shall be submitted by the State Chief Wild Life Warden to the Government of India.

3. The minutes of the meeting have been posted online in the "PARIVESH" portal of this Ministry.

Yours faithfully,



(Dr. Sudheer Chintalapati)

Scientist 'E'

Email: sudheer.ch@gov.in

Copy to:

1. Chief Wild Life Warden, Forest Department, Aranya Bhavan, Saifabad, Hyderabad 500004.

2. Deputy Director General of Forests, Regional Office, Ministry of Environment, Forest and Climate Change, Chennai.
3. Inspector General of Forests, Sub-Regional Office, Ministry of Environment, Forest and Climate Change, Aranya Bhavan, 3rd Floor, Saifabad, Hyderabad-500004, Telangana.
4. Inspector General of Forests, FC Division, MoEF&CC.
5. Joint Secretary, IA Division, MoEF&CC.



(Dr. Sudheer Chintalapati)

Scientist 'E'

Email: sudheer.ch@gov.in