

कार्यालय: वन संरक्षक/क्षेत्रीय निदेशक, बुन्देलखण्ड वृत्त, उ०प्र०, झांसी  
पत्रांक- 3189 / 33-1 / दिनांक, मई 25, 2023

सेवा में,

मुख्य वन संरक्षक/नोडल अधिकारी,  
उ०प्र० लखनऊ।

विषय:- विश्व बैंक द्वारा वित्त पाषित उ०प्र० कोर रोड नेटवर्क विकास परियोजना के तहत हमीरपुर-राठ-गरौठा-गुरसरांय झांसी राज्य राजमार्ग संख्या-42 के दो लेन मिसिंग लिंक रोड निर्माण में जनपद झांसी की 13.049 हे० आरक्षित वनभूमि एवं बाधित 2127 वृक्ष एवं हमीरपुर जनपद की 5.1360 हे० वनभूमि बाधित 327 वृक्ष के पातन अर्थात् कुल 18.1854 हे० वनभूमि एवं 2454 वृक्षों/पौधों के पातन की अनुमति के सम्बन्ध में।

प्रस्ताव संख्या- FP/UP/Road/117342/2020।


- संदर्भ- 1. भारत सरकार, पर्यावरण, वन एवं जलवायु परिवर्तन मंत्रालय, एकीकृत क्षेत्रीय कार्यालय, लखनऊ का पत्रांक- 8B/UP/06/15/2023/FC/928, दिनांक- 27.02.2023।  
2. आपका पत्रांक- 2833/13-1, दिनांक- 02.03.2023  
3. प्रभागीय वनाधिकारी, झांसी का पत्रांक-4460/15-1, दिनांक 25.05.2023।

महोदय,


आपके उपरोक्त संदर्भित पत्र द्वारा प्रस्ताव में लगाई गई आपत्तियों के क्रम में प्रभागीय वनाधिकारी, झांसी ने अपने संदर्भित पत्र दिनांक 25.05.2023 द्वारा, आपत्तियों का निराकरण कर संस्तुति सहित संशोधित अभिलेख इस कार्यालय को प्रस्तुत किये हैं जिनके परीक्षणोपरान्त संशोधित पूरक अभिलेख तीन प्रतियों में संलग्न कर प्रस्ताव को स्वीकृत किये जाने की संस्तुति सहित प्रेषित है।

संलग्नक- संशोधित अभिलेख तीन प्रतियों में।

भवदीय

  
(कैलाश प्रकाश)

वन संरक्षक/क्षेत्रीय निदेशक


 बुन्देलखण्ड वृत्त, झांसी

पृष्ठांकन संख्या- 3189 / समदिनांक।

प्रतिलिपि- प्रभागीय वनाधिकारी, झांसी को सूचनार्थ एवं आवश्यक कार्यवाही हेतु प्रेषित।

  
(कैलाश प्रकाश)

वन संरक्षक/क्षेत्रीय निदेशक

 बुन्देलखण्ड वृत्त, झांसी

**कार्यालय प्रभागीय वनाधिकारी, झांसी वन प्रभाग, झांसी**

पत्रांक 4460 / 15-1

दिनांक, झांसी, मई 25 - 2023

सेवा में,

✓ वन संरक्षक/क्षेत्रीय निदेशक,  
बुन्देलखण्ड वृत्त, उ०प्र०, झांसी ।

**विषय:-** विश्व बैंक द्वारा वित्त पोषित उ०प्र० कोर रोड नेटवर्क विकास परियोजना के तहत हमीरपुर-राठ-गरौठा-गुरसराय झांसी राज्य राजमार्ग 42 के दो लेन मिसिंग लिंक रोड निर्माण में जनपद झांसी की 13.049 हे० आरक्षित वनभूमि एवं बाधित 2127 वृक्ष एवं हमीरपुर जनपद की 5.1360 हे० वनभूमि बाधित 327 वृक्ष के पातन अर्थात् कुल 18.1854 हे० वनभूमि एवं 2454 वृक्षों/पौधों के पातन की अनुमति के सम्बन्ध में ।

**संदर्भ:-** 1. भारत सरकार के पत्र सं० 8B/UP/06/15/2023/FC/928, दिनांक 27.02.2023 ।  
2. मुख्य वन संरक्षक/नोडल अधिकारी, उ०प्र० लखनऊ का पत्रांक-2833 /11सी, दिनांक 02.03.2023 प्रस्ताव सं० FP/UP/Road/117342/2020 ।

महोदय,

उपरोक्त विषयांकित प्रस्ताव में मुख्य वन संरक्षक/नोडल अधिकारी, उ०प्र० लखनऊ के उपरोक्त संदर्भित पत्र द्वारा 04 बिन्दुओं की आपत्तियों दर्शायी गयी थी। आपत्तियों का निराकरण कर निराकरण अभिलेख 04-04 प्रतियों में संलग्न कर संस्तुति सहित इस आशय से प्रेषित कि निराकरण अभिलेख की 03-03 प्रतियाँ अपने स्तर से मुख्य वन संरक्षक/नोडल अधिकारी, उ०प्र० लखनऊ को प्रेषित करने की कृपा करें। आपत्तियों का निराकरण निम्न प्रकार है :-

क्र०सं०	आपत्ति	निराकरण
1	As per the DSS and SOI toposheet, the demarcation of forest area proposed for diversion is undervalued. Some parts of the Reserve Forest area in the kml file are demarcated as Non-forest. This needs rectification/clarification.	Jhansi Forest Department on 01.03.2023 has reconducted the joint ground verification along with the UA with respect to the KML file and other maps (Annexure-1) submitted with the proposal. It has been reverified and confirmed that the measurement of forest area under each land survey number is correct. Also a number of existing side roads jointing the main carriageway belong to UPPWD hence not forest land. Based on the assessment, you are requested to submit the clarification to Nodal Officer/REC, MoEFCC conforming that the proposed forest area under diversion is not undervalued and is matching with the are submitted for the division in the proposal i.e. 13.049 ha. out of Total Forest Diversion under Proposal i.e. 18.1854 ha.
2	As per the DSS and SOI toposheet, the proposed NFL CA land polygon falls under the Kuchhechha R.F. and Durkhuru R.F. area. This needs rectification/clarification.	Proposed CA land of village Raipura has been reexamined by Jhansi Forest Department in coordination with UPPWD on 01.03.2023. After detailed examination Forest Range office reconfirmed that the proposed CA land is correctly demarcated and does not falling under Durkhuru R.F. The signed copy of the Re-verification/examination report is enclosed herewith as Annexure-2.2. There is no requirement of any fresh/new Non-Forest Ca land.



3	As per part-ii of the proposal total no. of trees proposed for felling is 2454 trees but in State Govt. forwarding letter, it is mentioned as 2554 trees. This needs rectification/clarification.	This typoligical error is committed in the Letter forwarded which was issued by the State Government and can be corrected while submitting the compliance to REC, MoEFCC. The total number of affected trees is correctly mentioned in part-II of the proposal i.e. 2454 and division wise details are as below: 1- Hamirpur Division-327 (PF-41 & RF-286) 2- Jhansi Division - 2127 (RF)
4	NOC from irrigation dept. needs to be submitted since the proposed diverted route is crossing the river.	NOC from Irrigation Department is not required as the major bridge over the river Dhasan has been already constructed and is under maintenance of UPPWD (Provisional Division) Jhansi since 2015. This structure does not belong to the Irrigation Department. The existing structure has to be retained as it is and the existing structure shall be retained in its current condition.
5	It is not clear from the proposal that what is the status of widening before and what is after proposed alignment.	The widening varies throughout the alignment proposed under project. The list of the Existing ROW, Proposed ROW is enclosed herewith as <b>Annexure-3</b> for reference.
6	Detailed muck calculation and muck disposal scheme as approved by concerned DFO needs to be submitted.	Muck disposal certificate duly certified by the DFO is already submitted in the Forest diversion proposal. However, as per the REC, MoEFCC comments, a detailed calculation of muck and its disposal plan is finalized by the consultant and enclosed as <b>Annexure-4</b> for your reference.
7	Details of existing ROW proposed ROW and land width (ROW) availability for road side plantation needs to be submitted and accordingly plantation scheme for roadside plantation needs to be submitted	The widening varies throughout the alignment proposed under project. The list of the Existing ROW, Proposed ROW is enclosed herewith as <b>Annexure-3</b> for reference. The tree plantation shall be carried out based on the availability of space within ROW. A detailed roadside plantation scheme on Typical Corss Sections is enclosed herewith as <b>Annexure-5</b> .

भवदीय

(एम0पी0 गौतम)

प्रभागीय वनाधिकारी  
झांसी वन प्रभाग, झांसी

पृष्ठांकन संख्या /अ/ समदिनांक

प्रतिलिपि मुख्य वन संरक्षक/नोडल अधिकारी महोदय, उ0प्र0, लखनऊ को सूचनार्थ एवं आवश्यक कार्यवाही हेतु प्रेषित ।

(एम0पी0 गौतम)

प्रभागीय वनाधिकारी  
झांसी वन प्रभाग, झांसी