

कार्यालय उप वन संरक्षक, बारां

E-mail-dcf.brn.forest@rajasthan.gov.in, Tel.No. 07453-230244

क्रमांक एफ () एफ.सी.ए./उवस/19-20/ 11304

दिनांक :- 11/11/19

निमित्त:-

संभागीय मुख्य वन संरक्षक,
कोटा।

विषय:- अहमदी लघु सिंचाई परियोजना के दायीं मुख्य नहर तथा माईनर के निर्माण में आने वाली वन भूमि अनापत्ति से संबंधित प्रस्ताव प्रस्तुत करने बाबत।

संदर्भ :- प्रधान मुख्य वन संरक्षक जयपुर के पत्र FCA/PCCF/CCF EDS- /Date 17.10.2019 प्रस्ताव FP/RJ/IRRIG/23175/2016

नहोदय,

उपरोक्त विषयान्तर्गत निवेदन है कि उक्त प्रकरण में प्रधान मुख्य वन संरक्षक जयपुर के पत्र दिनांक 17.10.2019 के क्रम में प्रकरण में निम्न बिन्दुओं पर लगाये गये आक्षेपों की इस कार्यालय एवं यूजर एजेंसी द्वारा पूर्ति कर रिपोर्ट निम्नानुसार प्रेषित की गई है :-

क्र.सं.	EDS dated 17.10.2019	Reply of EDS
1.	विभिन्न विकल्पों का Analysis कर C.D संलग्न की गई है परन्तु उसके DGPS मानचित्र /G.T sheet संलग्न नहीं है। Analysis Report भी संलग्न नहीं है यह हार्ड प्रति के अलावा आनलाइन प्रस्तावों में भी नहीं है।	यूजर एजेंसी द्वारा विभिन्न विकल्पों का Analysis कर C.D संलग्न की गई है एवं उसके DGPS मानचित्र/G.Tsheet संलग्न है। Analysis Report भी संलग्न कर दी गई है यह हार्ड प्रति के अलावा आनलाइन भी कर दी गई है।
2.	बिन्दु संख्या 6 की पालना में 42 वृक्षों की गोलाई के अन्तराल के अनुसार संख्या सही नहीं है वृक्षों के पातन के सन्दर्भ में उप वन संरक्षक की टिप्पणी भी अपेक्षित है।	बिन्दु संख्या 6 की पालना में 42 वृक्षों की गोलाई के अन्तराल के अनुसार संख्या सही कर दी गई है। पातन योग्य वृक्षों की संख्या व अधिकतर वृक्ष कम गोलाई के होने कारण यूजर एजेंसी द्वारा पातन पश्चात वृक्षों को पास के वन नाके पर पहुँचाना होगा।
3.	प्रस्तावों में गजट नोटिफिकेशन की प्रति संलग्न नहीं है। जो अपेक्षित है।	प्रस्तावों में गजट नोटिफिकेशन की प्रति संलग्न है।

अतः रिपोर्ट अग्रिम कार्यवाही हेतु प्रेषित है
संलग्न :- उक्तानुसार।

भवदीय
(राजीव कपूर)
उप वन संरक्षक
बारां

दिनांक

क्रमांक 0 एफ ()/एफ.सी.ए./ उ.व.स./2019-20/
प्रतिलिपि निम्न को सूचनार्थ एवं आवश्यक कार्यवाही हेतु प्रेषित है।
1. अतिरिक्त प्रधान मुख्य वन संरक्षक एवं नोडल अधिकारी (एफ.सी.ए.) राजस्थान जयपुर।
2. अधिशाषी अभियन्ता जल संसाधन खण्ड III बारां।

(राजीव कपूर)
उप वन संरक्षक
बारां

JUSTIFICATION FOR LOCATING THE PROJECT IN FOREST AREA

Full Title of the Project : AHAMDI MINOR IRRIGATION PROJECT

File No. : FP/RJ/IRRIGATION/23175/2016

Date of Proposal : 19.07.2017


प्रभावित जिला एवं वन मण्डल : Baran distt. & Baran Territorial


Proposed Alignment for **AHAMDI MINOR IRRIGATION PROJECT** Has been examined for Social, Technical and Economical consideration and possible efforts were made to avoid the forest land by Executive Engineer, WR Div. III Baran but some forest blocks can't be avoid due to level difference in Earthan dam.It is further stated that the area of forest land involved in the 5.232 Ha. is bare minimum.And two others Alternative route Examine detail are given below

ROUTE NO	TOTAL LENGTH(KM)	LENGTH IN FOREST LAND (KM)	FOREST LAND (HA.)
1	6.75 KM	3.488 KM	5.232 HAC.
2	6.986 KM	3.571 KM	5.3565 HA.
3	7.166 KM	3.614 KM	5.421 HA.

Place: Baran

Date:


राजीव कपूर
उप वन संरक्षक
बारों


(Manoj Kumar Goyal)
Executive Engineer
Water Resources Div.III Baran (Raj)
Mob No. :- 9460745028

1. Location of the project/Scheme : Rajasthan

(i)

State / Union Territory : Rajasthan

(ii)

District : Baran

(iii)

Forest Division : Baran Territorial

(iv)

Area of forest land proposed for diversion (in ha.) : 5.232

(v)

Category : Irrigation

2. Legal status of forest land proposed for diversion :

S. No.	Division	Forest Land(ha.)	Legal Status
1	Baran Territorial	5.232	Protected Forest

Division 1. : Baran Territorial

3. District wise area to be diverted in the division :

S. No.	District	Area(ha.)
1	Baran	5.232

4. Details of Vegetation available in the forest land proposed for diversion :

(i)

Density of vegetation

S. No.	Area(in ha.)	Density	Eco-Class
1	5.232	0.1	Eco 3

(ii) Species-wise local/scientific names and girth-wise enumeration of trees at FRL :

S. No.	Scientific Name	Local Name	(0-30)cm.	(31-60)cm.	(61-90)cm.	(91-120)cm.	(121-150)cm.	(>150)cm.
1	Moringa oleifera	sehjana	0	1	0	0	0	0
2	Zizyphus Jujuba	bair	6	0	0	0	0	0
3	Acacia Nilotica	deshi babul	4	0	1	0	0	0
4	Butea Monosperma	palas	9	1	1	0	0	0
5	Acacia leucophloea	ronj	3	1	0	0	0	0
6	Tectona	Sagwan	9	3	0	0	0	0

राजीव कपूर
उप वन संरक्षक
बारन

	Grandis								
7	Others	Neem	0	2	0	0	0	0	0

(iii) Species-wise local/scientific names and girth-wise enumeration of trees at FRL-2 meter :

S. No.	Scientific Name	Local Name	(0-30)cm.	(31-60)cm.	(61-90)cm.	(91-120)cm.	(121-150)cm.	(>150)cm.
1	Holoptelia integrifolia	churel	1	0	0	0	0	0

(iv) Species-wise local/scientific names and girth-wise enumeration of trees at FRL-4 meter :

S. No.	Scientific Name	Local Name	(0-30)cm.	(31-60)cm.	(61-90)cm.	(91-120)cm.	(121-150)cm.	(>150)cm.
NIL								

5. Working plan prescription for the forest land proposed for diversion : Protection working Circle

6. Brief note on vulnerability of the forest area to erosion :

The forest area concerned is not vulnerable to erosion.

7. Approximate distance of the proposed site for diversion from boundary of forest(In km.) : 0

8. Significance of the forest land proposed for diversion from wildlife point of view :

(i). Details of wildlife present in and around the forest land proposed for diversion : Jackals, Nilgai, wild bore, peacock are seen in the area.

(ii). Whether forms part of national park, wildlife sanctuary, biosphere reserve, tiger reserve, elephant corridor, wildlife migration corridor etc. : No

(iii). Whether the forest land proposed for diversion is located within eco-sensitive zone(ESZ) of the Protected Area notified under Wildlife(Protection) Act, 1972 (Note: In case, ESZ of a Protected Area is not notified, then, 10kms distance from boundary of the Protected Area should be treated as ESZ): No

(iv). Whether any national park, wildlife sanctuary, biosphere reserve, tiger reserve, elephant corridor, wildlife migration corridor etc., is located within 1 Km. from boundary of the forest land proposed for diversion : No

(v). Whether any rare/endangered/unique species of flora and fauna found in the area : No

9.

Details of any protected archaeological/heritage site/defence establishment or any other important monument located in the area, if any :

(i). Whether any protected archaeological/heritage site/defence establishment or any other important monument is located in the area : No


10. Comment as to the reasonability of the extent of the forest land proposed for diversion :

(i). Whether the requirement of forest land as proposed by the user agency is unavoidable and bare minimum for the project : Yes

11. Details of violation(s), if any, committed :

(i). Whether any work in violation of the Act or guidelines issued under the Act has been carried out : No

12. Whether work in violation is still in progress(Yes/No) : No Data


 राजीव कपूर
 उप वन संरक्षक
 बाराँ

13. Details of compensatory afforestation scheme :

(i).

Patch wise details of non-forest or Revenue forest land to be provided by User Agency for CA

Patch Wise Details						
S.no	District Name	Village	Area(in ha.)	khasra	KML file	Present Owner file
1	Baran	pipliya chocki	5.232	56,61,62,120,121		

(ii).

Upload a scanned copy of the Geo-referenced map of the forest land proposed for C.A. prepared by using DGPS or Total Station:

(iii).

Upload a copy of Survey of India Toposheet indicating boundary of forest land proposed for C.A:

Additional information Details :

S. No.	Documents	Remarks
1		Recommendation DFO
2		tree counting report
3		Model estimate
4		NPV Certificate
5		site Inspection Report

14. District Profile :

S.no	District Name	Geographical area of the district (in ha.)	Forest area of the district (in ha.)	Total forest area diverted since 1980 (in ha.)	No. of Approved Cases	Forest Land including penal C.A. (in ha.)	Progress of compensatory afforestation as on(date)	A) Forest land (in ha.)	B) Non-forest land (in ha.)
1	Baran	699600.00	224883.33	1074.44	28	1074.44	31/03/2018	76.29	294.38

15.

Site inspection report of the DFO/CCF/Nodal Officer highlighting important facts pertaining to the forest land :

Division Name	Circle	Site inspected By	Whether site inspected	No. of times site visited	Site inspection report	Date of visit
Baran Territorial	Kota	DFO	Yes	One		17/10/2018
	Kota	CF	No		No Data	

(Specific recommendation of the DFO/CCF/Nodal Officer with(Part II, III & Part IV))

16.

Specific recommendation of the DFO/CCF/Nodal Officer for acceptance or otherwise of the proposal with reason :

Division	Circle	
----------	--------	--

राजीव कपूर
उप वन संरक्षक
बारन

		By			CF agreed
Baran Territorial	Kota	DFO	Recommended	acceptance in public intreresr	
	Kota	CF	Recommended	the proposal is recommended for acceptance according DCF Baran	Yes

Print page

CR
राजीव कपूर
उप वन संरक्षक
बासँ

प्रथम खण्ड

विशेष

दिनांक 22.12.1977

सीमा (Boundary) अधिनियम

जिसके अन्तर्गत राज्य सरकार के अधीनस्थ भूमि तथा खेती भूमि में अथवा उस पर सरकार के अधीनस्थ भूमि के अधिकारों के प्रकार तथा सीमा की जांच और उनका निर्धारण राजस्थान अधिनियम 1952 व 1953 का राजस्थान अधिनियम संख्या 13 की धारा 26 की उपधारा 131 के अधीन जारी की गई विशेष संख्या दिनांक के अनुसार में किया जा चुका है।

अतः अब उपरोक्त अधिनियम की धारा 26 की उपधारा 1 के द्वारा, पदत शक्तियों के प्रयोग में, राज्य सरकार अधिसूचना प्रकाशित करती है कि कथित अधिनियम के अध्याय 8 के अनुसार, पूर्वोक्त पत्र भूमि और खेती भूमि पर लागू होंगे जो कि रतत्पश्चात् रजिस्ट्रार वन प्रशासन शाखों में।

राज्यपाल की आज्ञा से,

राज्य सरकार

उप शासन सचिव

राजस्थान सरकार

भूमि का विवरण

जिला	तहसील	पनसण्ड	मीजा	चौकफल/अकड़ों में	विशेष विवरण		
१	२	३	४	५	६		
मेरठ	विशालपुरा	अकड़ों	अकड़ों	250, -	ससरा नम्बर		
					बीघा		
					विस्वा		
					252	62	99
					253	33	12
					254	55	10
					255	63	08
					256	66	00
					257	67	00
					258	71	02
					259	66	28
					260	68	19
					6	282	83
				250, -			

राजस्थान अधिनियम 22, 1952 का अन्तर्गत
 दिनांक 12/12/1977 को जारी की गई अधिसूचना
 संख्या 30/12/77 के अन्तर्गत
 राजस्थान अधिनियम 13, 1952 का अन्तर्गत
 दिनांक 12/12/1977 को जारी की गई अधिसूचना
 संख्या 30/12/77 के अन्तर्गत
 राजस्थान अधिनियम 13, 1952 का अन्तर्गत
 दिनांक 12/12/1977 को जारी की गई अधिसूचना
 संख्या 30/12/77 के अन्तर्गत

30.12.76
 राजस्थान अधिनियम 13, 1952 का अन्तर्गत
 दिनांक 12/12/1977 को जारी की गई अधिसूचना
 संख्या 30/12/77 के अन्तर्गत

क्र	किसानगंज	मसलार्ड उर्फ मजरमगद	१०४	१०२	
			१०४	१०२	१
			१०५	५९	१५
			१०६	१२०	१५
			१०७	०	६
			१०८	११५	६
			१०९	५०	१०
			११०	११६	१५
			१११	०५	१२
			११२	६६	०
योग			१४	१५६६	५ (११५२.०५)

क्र	परामिया	१	२	३
		१	२११	१५
		२	१०६	०
		३	११३	१०
		४	१	१५
		५	१०१	१५
		६	१५	१३
		७	२५१	१०
		८	५	६
		९	०	१०
		१०	२	१५
		११	२१३	१५
		१२	२५०	१०
		१३	२२५	०
		१४	२६२	१५
		१५	५०५	१०
		१६	३०५	१०
		१७	५०६	१५
		१८	२६०	०
		१९	२५२	१०
		२०	५०	१०
		२१	२	१०
		२२	३५	१६
		२३	११६	५
		२४	१५०	०
		२५	१५०	१०
		२६	३००	०
		२७	४५०	०
		२८	११५	१०
		२९	२०	०
		३०	१११	१०
		३१	१६	६
		३२	५०२	१५
		३३	२५१	६
		३४	२५५	१५
		३५	३१६	०
		३६	१५०	१०
		३७	२२५	१५
		३८	०	५
		३९	०	१०
		४०	०	१०
		४१	२६१	१०
		४२	२६२	१०
		४३	२२५	०
		४४	१५०	०
		४५	२१५	१५
		४६	२६२	१०
		४७	३०६	६
		४८	२१५	१