

कार्यालय प्रधान मुख्य वन संरक्षक (कक्ष भू-प्रबंध), सतपुड़ा भवन, मध्यप्रदेश, भोपाल

क्रमांक/एफ-1/FP/MP/MIN/39881/2019/181

भोपाल, दिनांक 12/1/23

प्रति,

वन महानिरीक्षक (एफ.सी.)

भारत सरकार, पर्यावरण वन एवं जलवायु परिवर्तन मंत्रालय

इंदिरा पर्यावरण भवन, अलीगंज, जोरबाग रोड, नई दिल्ली-110003

विषय:- वन मंडल अनूपपुर के परिक्षेत्र कोतमा के विभिन्न वन कक्षों के रकबा 314.743 हे. वनभूमि तथा ग्राम फुलकोना, डूमरकछार व भलमुड़ी के विभिन्न खसरों के रकबा 39.515 हे. राजस्व वनभूमि कुल 354.258 हे. वनभूमि में झिरिया वेस्ट ओपन कास्ट पद्धति से कोयला उत्खनन के व्यपवर्तन का-SECL का आन लाईन प्रस्ताव क्र. FP/MP/MIN/39881/2019

संदर्भ:- भारत सरकार, पर्यावरण वन एवं जलवायु परिवर्तन मंत्रालय, नई दिल्ली का पत्र क्र./8-14/2020-FC दिनांक 03/11/2022

—0—

विषयांकित प्रकरण में संदर्भित पत्र क्र./8-14/2020-FC दिनांक 03/11/2022 से 03 बिन्दुओं पर जानकारी चाही गई है। चाही गई जानकारी साउथ ईस्टर्न कोलफील्ड्स लिमिटेड के पत्र क्रमांक/29 दिनांक 10/01/2023 से तथा CA संबंधी जानकारी वन मंडल अधिकारी, अनूपपुर द्वारा पत्र क्रमांक 62 दिनांक 10/01/2023 से प्राप्त हुई है। प्राप्त जानकारी अनुसार बिन्दुओं की जानकारी निम्नानुसार प्रस्तुत है:-

क्र.	चाही गई जानकारी	प्रस्तुत जानकारी
i	As per DSS analysis, the total forest area of safety zone has been found to be 70.618 ha instead of 65.366 ha as reported by the State Govt. This needs clarification and submission of correct kml file accordingly.	इस बिन्दु के संबंध में आवेदक संस्था द्वारा पत्र दिनांक 10/01/2023 से लेख किया गया है कि सेफ्टी जोन क्षेत्र का कुल क्षेत्रफल रकबा 92.175 हेक्टेयर है जिसमें से रकबा 70.618 हेक्टेयर क्षेत्र, वनक्षेत्र है एवं रकबा 21.557 हेक्टेयर क्षेत्र गैर वनक्षेत्र है। यह विसंगति टंकन त्रुटि के कारण हुआ है। ऑनलाईन प्रस्ताव में अपलोड प्रस्तावित एरिये की KML File सही है।
ii	As per DSS analysis, the total area proposed for Compensatory Afforestation is found to be 767 ha instead of 710 ha. Moreover, pre-plantation activities are still visible in some of the CA patches (Table-II of DSS report - Copy enclosed). This needs clarification and submission of correct kml files accordingly.	इस संबंध में लेख है कि क्षतिपूर्ति वनीकरण का कार्य 16 टुकड़ों में प्रस्तावित किया गया है। इन 16 टुकड़ों क्रमशः कक्ष क्रमांक आर.एफ. 536, पी.एफ. 562, पी.एफ. 566, पी. एफ. 430 तथा आर.एफ. 859 में आपके द्वारा आपत्ति ली गई है तथा इन क्षेत्रों में पूर्व से रोपण परिलक्षित होना बताया है। वनमण्डलाधिकारी, अनूपपुर ने अवगत कराया है कि इस क्षेत्र में मृदा संरक्षण कार्यों के तहत कंटूर ट्रेंच खोदे गये हैं। इस तथ्य की पुष्टि क्षेत्रीय कार्यालय, भोपाल में पदस्थ श्री अशोक कुमार सिन्हा, डी.डी.जी. द्वारा मौके स्थल का निरीक्षण कर देख ली गई है। इन 05 स्थलों में कुछ स्थानों पर पूर्व से वृक्ष खड़े होने के कारण रोपण का रकबा कम था, जिसे अब बढ़ा दिया गया है। इस प्रस्ताव में 709 हेक्टेयर बिगड़े वनों की आवश्यकता थी, जिसके विरुद्ध अब 809 हेक्टेयर बिगड़ा वन चयनित किया गया है, जिसमें आवश्यक संख्या में पौधे रोपित किये जायेंगे।

iii	<p>Keeping in view the discrepancy in the forest area proposed for diversion and the area mentioned in the Mining Plan, the State Govt was requested to take corrective measures. It was also requested that the details in the Mining Plan/ Mine closure Plan must be commensurate with the details given in the proposal. Now the State Govt has submitted the revised Mining Plan indicating the forest area proposed for diversion as 354.258 ha. However, as per the Ministry of Coal Gazette notification dated 05.03.2019 the total forest land proposed to be acquired for the project is mentioned as 318.415 ha only. This is required to be corrected and the justification for diversion of 354.258 ha instead of 318.415 ha forest area shall also be submitted.</p>	<p>इस बिन्दु के संबंध में आवेदक संस्था द्वारा लेख किया गया है कि झिरिया परियोजना अन्तर्गत राज्य शासन, राजस्व विभाग द्वारा प्रदत्त भूमि रिकॉर्ड के आधार पर परियोजना क्षेत्र 427.993 हेक्टेयर को सी.बी.ए. एक्ट-1957 की धारा 7(1) के गजट नोटिफिकेशन दिनांक 06/01/2018 के आधार पर किया गया था। इस 427.993 हेक्टेयर भूमि में से 318.415 हेक्टेयर भूमि वनक्षेत्र एवं 109.578 हेक्टेयर भूमि राजस्व क्षेत्र थी।</p> <p>जब इस प्रस्ताव को तैयार किया गया तब यह ज्ञात हुआ कि राजस्व भूमि 109.578 हेक्टेयर में से 35.454 हेक्टेयर भूमि राजस्व वन है। अतः प्रस्ताव में राजस्व वनभूमि को सम्मिलित करते हुये 354.258 हेक्टेयर प्रत्यावर्तन का प्रस्ताव प्रस्तुत किया गया है। प्रस्ताव में सम्मिलित राजस्व वनभूमि के संबंध में खसरा नकल की प्रति संलग्न है।</p> <p>बाद में डीजीपीएस सर्वेक्षण के बाद 314.743 हेक्टेयर क्षेत्र आरक्षित/संरक्षित वनक्षेत्र एवं 39.515 हेक्टेयर राजस्व वनक्षेत्र सहित कुल रकबा 354.258 हेक्टेयर क्षेत्र मौके पर पाया गया।</p> <p>इस प्रकार उपरोक्त से यह स्पष्ट है कि सी.बी.ए. एक्ट-1957 के तहत अधिसूचना 427.993 हेक्टेयर की गई थी लेकिन राजस्व विभाग द्वारा भूमि रिकॉर्ड में परिवर्तन के कारण वनक्षेत्र बढ़कर 354.258 एवं गैर वनक्षेत्र 73.735 हेक्टेयर कम हो गया। यह भी उल्लेखनीय है कि कोयला खनन के लिए खसरा नम्बर 21/1 अपनी प्रकृति के बावजूद अधिसूचित किया गया है।</p>
-----	---	---

अतः आवेदक संस्था का पत्र दिनांक 10.01.2023 एवं वन मंडल अधिकारी, अनूपपुर के पत्र क्रमांक/62 दिनांक 10.01.2023 से प्राप्त जानकारी संलग्न कर प्रकरण में अग्रिम कार्यवाही किये जाने का अनुरोध है।

संलग्न:- उपरोक्तानुसार।


(सुनील अग्रवाल)

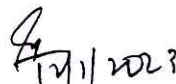
प्रधान मुख्य वन संरक्षक (भू-प्रबंध)
मध्यप्रदेश, भोपाल

पृ. क्रमांक/एफ-1/ FP/MP/MIN/39881/2019/ 182
प्रतिलिपि:-

भोपाल, दिनांक 21/01/23

1. मुख्य वन संरक्षक, शहडोल वृत्त शहडोल मध्य प्रदेश ।
2. वन मण्डल अधिकारी, सामान्य वन मण्डल, अनूपपुर मध्य प्रदेश
3. महाप्रबंधक, साउथ ईस्टर्न कोलफील्ड्स लिमिटेड, हंसदेव क्षेत्र, साउथ झगराखण्ड कालरी जिला करेरा, छत्तीसगढ़ ।

की ओर सूचनार्थ अग्रेषित ।


प्रधान मुख्य वन संरक्षक (भू-प्रबंध)
मध्यप्रदेश, भोपाल

0/1

"Under Jurisdiction of Bilaspur Court Only"

साउथ ईस्टर्न कोल्फील्ड्स लिमिटेड
SOUTH EASTERN COALFIELDS LTD
SEEPAT ROAD, Post Box No. - 60
BILASPUR-495006(CG)
"A MINI RATNA COMPANY"



Forest Department

Office of the General Manager, Hasdeo Area
Post Office : South Jhagrakhand Colliery
District : Korea (CG), PIN-497448
Telephone No : 07771-243035
Fax No. : 07771-241359

Ref. No. SECL/HSD/Forest/2023/29

Date: 10.01.2023

To

Divisional Forest Officer
Anuppur Division
District- Anuppur (M.P.)

Subject: Proposal for diversion of 354.258 ha. of forest land/revenue forest land (314.743 ha. of forest land + 39.515 ha. of revenue forest land = 354.258 ha. forest land) for Jhiria West Opencast Coal Mining in favour of M/s. South Eastern Coal Fields Limited, Anuppur District State of Madhya Pradesh (Online Proposal No. FP/MP/MIN/39881/2019) - regarding.

Reference: MoEF&CC, New Delhi letter dated 03.11.2022

Respected Sir,

In reference to above, please find the point-wise reply of SECL Hasdeo Area as below:

S. No.	Query raised by MoEF&CC, New Delhi	Reply of User Agency
i.	As per DSS analysis, the total forest area of safety zone has been found to be 70.618 ha instead of 65.366 ha as reported by the State Govt. This needs clarification and submission of correct kml file accordingly.	Total area of safety zone is 92.175 Ha comprising 70.618 Ha of forest area and 21.557 Ha of non-forest area. The discrepancy in the area arises due to typographical error. The same kml file prevails.
ii.	As per DSS analysis, the total area proposed for Compensatory Afforestation is found to be 767 ha instead of 710 ha. Moreover, pre-plantation activities are still visible in some of the CA patches (Table-II of DSS report – Copy enclosed). This needs clarification and submission of correct kml files accordingly.	To be replied by Forest Department.
iii.	Keeping in view the discrepancy in the forest area proposed for diversion and the area mentioned in the Mining Plan, the State Govt was requested to take corrective measures. It was also requested that the details in the Mining Plan/ Mine closure Plan must be commensurate with the details given in the proposal. Now the State Govt has submitted the revised Mining Plan indicating the forest area proposed for diversion as 354.258 ha. However, as per the Ministry of Coal Gazette notification dated 05.03.2019 the	The project area 427.993 Ha was notified under section 7(1) of Coal Bearing Areas (Acquisition and Development) Act, 1957 vide gazette notification dated 06.01.2018 based on land records provided by State Revenue Authority. The above notified area consisted of 318.415 Ha Forest land and 109.578 Ha non-forest land. Later, while applying for forest land diversion under Forest Conservation Act, 1980, the land records were reconciled, and it was found that the legal status/ land use of Khasra 21/1 admeasuring 35.354 Ha (Recorded as

Chief Manager (min)/No.(Forest)
मुख्य प्रबंधक (साइनिंग)
Hasdeo Area
हसदेव क्षेत्र


Area General Manager
हसदेव क्षेत्र, सा.ई.सी.एल.
Hasdeo Area, S.E.C.L.

<p>total forest land proposed to be acquired for the project is mentioned as 318.415 ha only. This is required to be corrected and the justification for diversion of 354.258 ha File No.8-14/2020-FC instead of 318.415 ha forest area shall also be submitted.</p>	<p>Government land at the time of Gazette notification) was changed to CJJ/BJJ (Copy enclosed); owing to which forest area increased to 353.769 Ha. (<i>Khasra copy enclosed</i>). Subsequently, after DGPS survey, actual area of forest land was found to be 354.258 Ha comprising 314.743 Ha Reserve/Protected Forest and 39.515 Ha Revenue Forest.</p> <p>Thus, it is evident from the above that the notification under CBA Act, 1957 was done for 427.993 Ha but due to change in land records by State Revenue Authority, the forest area increased to 354.258 Ha and non-forest area reduced to 73.735 Ha. It is also notable that Khasra no 21/1 irrespective of its nature has been notified for coal mining.</p>
--	---

+

This is for your kind information and onward submission please.

Regards


Area General Manager
Hasdeo Area


क्षेत्रीय महाप्रबंधक
Area General Manager
लखनऊ, एस.ई.सी.एल.
Hasdeo Area, S.E.C.L.




मध्य प्रदेश कम्प्यूटरीकृत भू-अभिलेख
कामे पी -II
खसरा

सी. एल. आर. न. :11044822372

ग्राम: पलमुड़ी		हल्का :सेमरा		रा.नि.न. :बिजरी	तहसील :कोतमा	जिला :अनूपपुर	वर्ष: 2020-2021				
क्रमांक	क्षेत्रफल (और यदि भूमि खातो में सम्मिलित न हो तो उसका वर्णन)	कच्चेदार का नाम, उसके पिता का या पति का नाम तथा निवास स्थान, अधिकार जिसके अन्तर्गत भूमि धारण की गई हो और देय राजस्व का लगान	किसी भूमिस्वामी या पट्टेदार का या किसी मौजूसी कार्रकार के उप पट्टेदार का नाम, पिता का नाम, लगान या पट्टे की रकम और उप-पट्टे पर दिए गये भाग का क्षेत्रफल	खाते की भूमि						खाते के बाहर के क्षेत्रों में बाँई गई फसल का नाम तथा क्षेत्रफल	कैफियत
				क्षेत्रफल जिसमें वर्ष के दौरान में फसल उगाई गई		पड़ती का क्षेत्रफल					
1	2	3	4	फसल का नाम	क्षेत्रफल	दुफसली क्षेत्रफल	बालू वर्ष की पड़ती	2 से 5 वर्ष तक की पड़ती	अन्य पड़ती अर्थात् 5 वर्ष से अधिक	11	12
21/1	35.354 0छोटे झा ड़ का जंग ल 35.354 0 पड़ती ५ बास से ज् यादा 33.274 0	(शासकीय)							33.2740		न्यायालय नायब तहसीलदार महोदय कोत मा के रा.प्र.क्र.18/अ-6[अ]/2016/17आ देश दिनांक 28/01/017कोअभिलेख सुधा र स्वीकृत ।


Chief Manager (Min)No.(Forest)
मुख्य प्रबंधक (माइनिंग)
Hasdeo Area
हसदेव क्षेत्र









मध्य प्रदेश कम्प्यूटरीकृत भू-अभिलेख
कानून पी -II
खसरा

सी. एल. आर. न. :11044821841

ग्राम: भलमुडी		हल्का :सेमरा		रा.नि.म. :विजरी	तहसील :कोतमा	जिला :अनूपपुर		वर्ष: 2018-2019			
क्रमांक	क्षेत्रफल (और यदि भूमि खातो में सम्मिलित न हो तो उसका वर्णन)	कच्चेदार का नाम, उसके पिता का या पति का नाम तथा निवास स्थान, अधिकार जिसके अन्तर्गत भूमि धारण की गई हो और देय राजस्व का लगान	किसी भूमिस्वामी या पट्टेदार का या किसी मौजूसी का अधिकार के उप पट्टेदार का नाम, पिता का नाम, लगान या पट्टे की रकम और उप-पट्टे पर दिए गये भाग का क्षेत्रफल	खाते की भूमि						खाते के बाहर के क्षेत्रों में कोई गई फसल का नाम तथा क्षेत्रफल	कैफियत
				क्षेत्रफल जिसमें वर्ष के दौरान में फसल उगाई गई		पड़ती का क्षेत्रफल					
1	2	3	4	फसल का नाम	क्षेत्रफल	दुफसली क्षेत्रफल	चालू वर्ष की पड़ती	2 से 5 वर्ष तक की पड़ती	अन्य पड़ती अर्थात् 5 वर्ष से अधिक	11	12
21/1	35.354 0 NA	(शासकीय)									न्यायालय नायब तहसीलदार महोदय कोत मा के रा.प्र.क्र.18/अ-6[अ]/2016/17आ देश दिनांक 28/01/017कोअभिलेख सुधा र स्वीकृत ।


Chief Manager (Min)/No.(Forest)
मुख्य प्रबंधक (साइनिंग)
Hasdeo Area
हसदेव क्षेत्र







भारत का राजपत्र

The Gazette of India

प्राधिकार से प्रकाशित
PUBLISHED BY AUTHORITY
साप्ताहिक
WEEKLY

Part II
No. 11
नई दिल्ली, दिसम्बर 31, 2017—जनवरी 6, 2018, शनिवार/पौष 10—पौष 16, 1939
NEW DELHI, DECEMBER 31, 2017—JANUARY 6, 2018, SATURDAY/PAUSHA 10—PAUSHA 16, 1939

इस भाग में भिन्न पृष्ठ संख्या दी जाती है जिससे कि यह पृथक संकलन के रूप में रखा जा सके
Separate Paging is given to this Part in order that it may be filed as a separate compilation

भाग II खण्ड 3—उप-खण्ड (ii)
PART II—Section 3—Sub-section (ii)

भारत सरकार के मंत्रालयों (रक्षा मंत्रालय को छोड़कर) द्वारा जारी किए गए सांविधिक आदेश और अधिसूचनाएं
Statutory Orders and Notifications Issued by the Ministries of the Government of India
(Other than the Ministry of Defence)

विदेश मंत्रालय
(सी.पी.वी. प्रभाग)

नई दिल्ली, 28 दिसम्बर, 2017

का.आ. 1.—गजनेथिक और कॉंसुलीय अधिकारी (शपथ एवं फीस) के अधिनियम, 1948 (1948 का 41) की धारा 2 के खंड (क) में अनुसूचना में वैधानिक आदेश। एतद्वारा केंद्र सरकार भारत के प्रधान कार्यालयों, जहाँ में श्री सुखवीर सिंह, सहायक अनुभाग अधिकारी का दिनांक 28 दिसम्बर, 2017 से सहायक कॉंसुलर अधिकारी के तौर पर कॉंसुलर सेवाओं में नियुक्ति के लिए प्राधिकृत करती है।

(सं. 43/0007/2017)
प्रकाशक: चन्द्र, निदेशक (प्रकाशक)

MINISTRY OF EXTERNAL AFFAIRS
(C.P.V. DIVISION)

New Delhi, the 28th December, 2017

S.O. 1.—Statutory Order in pursuance of the clause (a) of the Section 2 of the Diplomatic and Consular Officers (Oaths and Fees) Act, 1948 (41 of 1948), the Central Government hereby appoints Shri Sukhbir Singh Assistant

701/GI/2017

Chief Manager (Min)/No. (Forest)
मुख्य प्रबंधक (साईनिंग)
Hasdeo Area
हसदेव क्षेत्र

(1)

क्षेत्रीय महाप्रबंधक
Area General Manager
एनकोब, एच.ई.सी.एन.
Hasdeo Area, S.E.C.L.

MINISTRY OF COAL

New Delhi, the 2nd January, 2018

S.O. 6. - Whereas by the notification of the Government of India in the Ministry of Coal number S.O. 2702(E), dated the 9th August, 2016 issued under sub-section (1) of section 4 of the Coal Bearing Areas (Acquisition and Development) Act, 1957 (20 of 1957) (hereinafter referred to as the said Act) and published in the Gazette of India, Extraordinary, Part II, Section 3, Sub-section (ii), dated the 12th August, 2016, the Central Government gave notice of its intention to prospect for coal in 481.711 hectares (approximately) or 1190.31 acres (approximately) of the lands in the locality specified in the Schedule annexed to that notification;

And whereas the Central Government is satisfied that coal is obtainable in a part of the said lands prescribed in the Schedule appended to this notification;

Now therefore, in exercise of the powers conferred by sub-section (1) of section 7 of the said Act, the Central Government hereby gives notice of its intention to acquire the land measuring 427.993 hectares (approximately) or 1057.57 acres (approximately) as all rights in or over the said lands described in the Schedule appended hereto.

Note 1: The plan bearing number SECL/ BSP/ GM/(PLG)/ LAND/ 519, dated the 8th November, 2017 of the area covered by this notification may be inspected in the office of the Collector, District Anuppur (Madhya Pradesh) or in the office of the Coal Controller, 1, Council House Street, Kolkata - 700001 or in the office of the South Eastern Coalfields Limited (Revenue Section), Seepat Road, Bilaspur-495006 (Chhattisgarh).

Note 2: Attention is hereby invited to the provisions of section 8 of the said Act which provides as follows:—

“8. Objection to Acquisition.-- (1) Any person interested in any land in respect of which a notification under section 7 has been issued, may, within thirty days of the issue of the notification, object to the acquisition of the whole or any part of the land or any rights in or over such land.

Explanation.-- It shall not be an objection within the meaning of this section for any person to say that he himself desires to undertake mining operation in the land for the production of coal and that such operation should not be undertaken by the Central Government or by any other person.

(2) Every objection under sub-section (1) shall be made to the competent authority in writing, and the competent authority shall give the objector an opportunity of being heard either in person or by a legal practitioner and shall, after hearing all such objections and after making such further inquiry, if any, as he thinks necessary, either makes a report in respect of the land which has been notified under sub-section (1) of section 7 or of rights in or over such land, or make different reports in respect of different parcels of such land or of rights in or over such land, to the Central Government, containing his recommendations on the objections, together with the record of the proceedings held by him, for the decision of that Government.

(3) For the purposes of this section, a person shall be deemed to be interested in land who would be entitled to claim an interest in compensation if the land or any rights in or over such land were acquired under this Act”.

Note 3: The Coal Controller, 1, Council House Street, Kolkata-700001, has been appointed by the Central Government as the competent authority under section 3 of the said Act, vide notification number S.O. 905, dated the 20th March, 1987 published in part II, section 3, sub-section (ii) of the Gazette of India, dated the 4th April, 1987.

SCHEDULE

Jhiria West OCP, Hasdeo Area

District Anuppur, Madhya Pradesh

(Plan bearing number SECL/BSP/GM/(PLG)/LAND/ 519, dated the 8th November, 2017)

All rights:

(A) Revenue land:

Sl No	Name of village	General number	Patwari halka number	Tahsil	District	Area in hectares	Remarks
1.	Bhalmudi	225	52	Kotma	Anuppur	97.656	Part
2.	Fulkona	229	55	Kotma	Anuppur	9.820	Part

Chief Manager (Min)/No. Forest
मुख्य प्रबंधक (मार्गनिग)
Hasdeo Area
दण्डा क्षेत्र

Area General Manager
क्षेत्रीय प्रबंधक, एल.डी.सी.एन.
Hasdeo Area, S.E.C.L.

3.	Bangawan	224	51	Kotma	Anuppur	1.152	Part
4.	Padritola	222	50	Kotma	Anuppur	0.950	Part
Total: - 109.578 hectares (approximately) or 270.77 acres (approximately)							

(B) Forest land:

Sl. No.	Name of Forest	Compartment number	Range	Division	Area in hectares	Remarks
1.	Malga Reserve Forest	496(Part), P498(Part), P494(Part), 488(Part), P492(Part), 502(Part)	Kotma	Anuppur	318.415	Part
Total: - 318.415 hectares (approximately) or 786.80 acres (approximately)						

Grand Total (A+B): 427.993 hectares (approximately)
or 1057.57 acres (approximately)

- Plot numbers to be acquired in village Bhalmodi (Part): 5/1(P), 5/2(P), 6 to 8, 9(P), 10 to 12, 13(P), 18(P), 20 to 22, 23(P), 24 to 28, 29(P), 56(P), 60(P), 61(P) to 63(P), 73(P) to 75(P), 76 to 116, 117(P), 118, 119(P), 121(P), 122(P), 123 to 132, 133(P), 136(P), 137 to 148, 149(P), 150 to 156.
- Plot numbers to be acquired in village Fulkona (Part): 1186(P), 1187(P), 1188(P), 1189(P), 1288(P), 1289 to 1292, 1293(P), 1294(P) to 1296(P), 1297
- Plot numbers to be acquired in village Bangawa (Part): 154(P), 156(P), 157(P), 160(P), 161, 164(P), 175(P), 176(P).
- Plot numbers to be acquired in village Padritola (Part): 174(P).

Boundary description:

- A-B Line starts from point 'A' and passes along partly common boundary of villages Dumarkachhar-Bangawan, through plot number 176, 175, along partly common boundary of villages Bhalmodi-Bangawan and meets at point 'B'.
- B-C Line starts from point 'B' and passes in village Bhalmodi through plot number 136, 133, 117, 121, 122, 119, 117, 73, 74, 75, 63, 29, 60/3, 62, 61, 60/1 and meets at point 'C'.
- C-D Line starts from point 'C' and passes in village Bangawan through plot number 156, 157, 160, 164, 154 and enter in village Padritola and passes through plot number 174 and meets at point 'D'.
- D-E Line starts from point 'D' and passes in village Padritola through plot number 174 then enter in village Bangawan and passes through plot number 154, 164, 160, 157, 156 then enter in village Bhalmodi and passes through plot number 60/1, 56/2, 56/1, 60/1, 60/3, 29, 23, 5/2, 5/1, 9, 13, 18 and meets at point 'E'.
- E-F Line starts from point 'E' and passes in village Fulkona through plot number 1186, 1187, 1188, 1189, 1288 and meets at point 'F'.
- F-G Line starts from point 'F' and passes in village Fulkona along southern boundary of plot number 1297 through plot number 1296, 1295, 1294, 1292, 1293 and meets at point 'G'.
- G-A Line starts from point 'G' and passes in village Dumarkachhar through plot number 2, 1 and meets at starting point 'A'.

Chief Manager (Min)/No. (Forest)

मुख्य प्रबंधक (नाइसिंग)

Hasdeo Area

हसदेव क्षेत्र

[F. No. 43015/41/2017-LA&IR]

R. S. SARDI Under Secy

Area General Manager

हसदेव, एन.डी.ए.ए.

Hasdeo Area SEC-I

20/1/2018

कार्यालय वन मण्डलाधिकारी वन मण्डल, अनूपपुर (म०प्र०)

E-mail : dfotanppur@mp.gov.in;

Ph. No. (07659) 222038

क्रमांक/मा.चि./2023/62

अनूपपुर, दिनांक 10/01/2023

प्रति,

✓ प्रधान मुख्य वन संरक्षक
(भू-प्रबंध)
म०प्र० भोपाल।

विषय :- वन मण्डल अनूपपुर के परिक्षेत्र कोतमा के विभिन्न वन कक्षों के रकवा 314.743 हे. वनभूमि तथा ग्राम फुलकोना, डूमरकछार व भलमुड़ी के विभिन्न खसरों के रकवा 39.515 हे. राजस्व वनभूमि कुल 354.258 हे. वनभूमि में झिरिया वेस्ट ओपन कास्ट पद्धति से कोयला उत्खनन के व्यपवर्तन। (Proposal number- FP/MP/MIN/39881/2019)

संदर्भ :-
1- आपका पत्र क्रमांक/एफ-1/FP/MP/MIN/39881/2019/55 दिनांक 04.01.2023
2- महाप्रबंधक एस.ई.सी.एल. हसदेव क्षेत्र का पत्र क्रमांक/29 दिनांक 10.01.2023

—oOo—

उपरोक्त विषयांतर्गत निवेदन है कि वन मण्डल अनूपपुर के परिक्षेत्र कोतमा के विभिन्न वन कक्षों के रकवा 314.743 हे. वनभूमि तथा ग्राम फुलकोना, डूमरकछार व भलमुड़ी के विभिन्न खसरों के रकवा 39.515 हे. राजस्व वनभूमि कुल 354.258 हे. वनभूमि में झिरिया वेस्ट ओपन कास्ट पद्धति से कोयला उत्खनन के वनभूमि के व्यपवर्तन के विरुद्ध प्रस्तावित 16 पैच की वनीकरण योजना में से 05 योजना में भारत सरकार द्वारा प्री प्लांटेशन दर्शित होना बताया गया है। ये 05 योजना में से 04 पैच वन मण्डल अनूपपुर की एवं 01 पैच दक्षिण वन मण्डल शहडोल की शामिल है।

श्री ए.के. सिन्हा (Dy. D.G. Forest) भोपाल रीजन द्वारा अनूपपुर वन मण्डल की 04 पैच की वनीकरण योजना का संयुक्त रूप से मौका स्थल निरीक्षण दिनांक 08.12.2022 को किया गया, मौका स्थल निरीक्षण अनुसार निम्नानुसार स्थिति पाई गई विवरण निम्नानुसार है :-


क्र.	परिक्षेत्र	कक्ष कमांक	वनीकरण हेतु प्रस्तावित रकवा (हे.में)	प्रस्तावित वनीकरण योजना का घेराव क्षेत्र (हे.)	रिमार्क
1	बिजुरी	RF-536	30	45	उक्त वनीकरण योजना 30 हे. क्षेत्र में प्रस्तावित की गई है, उक्त प्रस्तावित वनीकरण योजना से लगे क्षेत्र में पूर्व में किए गए क्षेत्र उपचार कार्य में घने पुनरुत्पादन को लगभग 15 हे. घेराव क्षेत्र में शामिल किया गया है जिस कारण से प्रस्तावित वनीकरण योजना रकवा 30 हे. एवं अतिरिक्त रकवा 15 हे. कुल 45 हे. घेराव क्षेत्र प्रस्तावित है। प्रस्तावित वृक्षारोपण क्षेत्र में सेटेलाइट इमेजरी में दर्शित पैचेस प्री प्लांटेशन न होकर पूर्व में बनाए गए मृदा संरक्षण हेतु कंटूर ट्रेंच दर्शित करता है, जिसका जियो टैग फोटो संलग्न है। उक्त वनीकरण हेतु प्रस्तावित स्थल पर विगत 5 वर्षों में कोई भी वृक्षारोपण नहीं कराया गया है। (पुनरीक्षित वनीकरण योजना संलग्न है)।
2	बिजुरी	PF-562	50	60	प्रस्तावित 50 हे. क्षेत्र की वनीकरण योजना में लगभग 10 हे. क्षेत्र में अलग-अलग चट्टानी पैचेस एवं बांस भिरे होने के कारण 60 हे. क्षेत्र का घेराव प्रस्तावित किया गया है। एवं 50 हे. क्षेत्र में वनीकरण योजना प्रस्तावित है। प्रस्तावित वृक्षारोपण क्षेत्र में सेटेलाइट इमेजरी में दर्शित आपत्ति प्री प्लांटेशन न होकर पूर्व कार्य आयोजना का क्रियान्वयन एवं उपचार क्षेत्र में बनाए गए मृदा संरक्षण हेतु कंटूर ट्रेंच दर्शित करता है, जिसका जियो टैग फोटो संलग्न है। उक्त वनीकरण हेतु प्रस्तावित स्थल पर विगत 5 वर्षों में कोई भी वृक्षारोपण नहीं कराया गया है।
3	बिजुरी	PF-566	50	55	प्रस्तावित 50 हे. वनीकरण योजना में 5 हे. भूमि वृक्षारोपण हेतु उपयुक्त नहीं होने के कारण 55 हे. क्षेत्र में घेराव प्रस्तावित किया गया है। प्रस्तावित वृक्षारोपण क्षेत्र में सेटेलाइट इमेजरी में दर्शित पैचेस प्री प्लांटेशन न होकर पूर्व

					में बनाए गए मृदा संरक्षण हेतु कंटूर ट्रेंच दर्शित करता है जिसका जियो टैग फोटो संलग्न है। उक्त वनीकरण हेतु प्रस्तावित स्थल पर विगत 5 वर्षों में कोई भी वृक्षारोपण नहीं कराया गया है।
4	कोतमा	PF-430	50	84	प्रस्तावित वृक्षारोपण क्षेत्र में सेटेलाइट इमेजरी में दर्शित पैचेस प्री प्लांटेशन न होकर पूर्व में बनाए गए मृदा संरक्षण हेतु कंटूर ट्रेंच दर्शित करता है, जिसका जियो टैग फोटो संलग्न है। उक्त वनीकरण हेतु प्रस्तावित स्थल पर विगत 5 वर्षों में कोई भी वृक्षारोपण नहीं कराया गया है। (पुनरीक्षित वनीकरण योजना संलग्न है)।
5	जैतहरी (वन मण्डल दक्षिण शहडोल)	RF 859	50	64	वन मण्डलाधिकारी दक्षिण शहडोल के प्रतिवेदन अनुसार प्रस्तावित क्षेत्र में 50 हे. की वनीकरण योजना एवं 14 हे. पूर्व में किये गए सागौन के पौधों का रोपण एवं चट्टानी तथा पथरीली भूमि होने के कारण अतिरिक्त घेराव शामिल किया गया है। प्रस्तावित वृक्षारोपण क्षेत्र में सेटेलाइट इमेजरी में दर्शित प्री प्लांटेशन न होकर पूर्व में कराये गए 14 हे. सागौन प्लांटेशन दर्शित करता है। उक्त प्रस्तावित 50 हे. वनीकरण योजना हेतु प्रस्तावित स्थल पर विगत 05 वर्षों में कोई भी वृक्षारोपण नहीं कराया गया है।

टीप :- भारत सरकार के पत्र दिनांक 03.11.2022 के बिन्दु क्रमांक 02 के अनुसार 710 हे. वनीकरण योजना के एवज में 767 हे. दर्शित होना पाया गया है, के संदर्भ में लेख है कि वर्तमान में 710 हे. वनीकरण योजना के एवज में 809 हे. क्षेत्र शामिल है। जिसका मुख्य कारण प्रस्तावित स्थल में चट्टानी/पथरीला क्षेत्र, पूर्व में पौधा रोपण एवं कक्ष के स्वरूप में बनाये रखे जाने हेतु 99 हे. अतिरिक्त घेराव क्षेत्र को वनीकरण योजना में शामिल किया गया है।

संलग्न :-


1. उपरोक्तानुसार वनीकरण योजना 02 प्रतियों में।
2. जियो टैग फोटो।
3. एस.ई.सी.एल. हसदेव क्षेत्र से प्राप्त बिन्दु क्र. 01 व 03 का प्रतिवेदन।


वन मण्डलाधिकारी
वन मण्डल अनूपपुर

पृ.क्रमांक/मा.चि./2023/
प्रतिलिपि :-

अनूपपुर, दिनांक

- 1- मुख्य वन संरक्षक वन वृत्त शहडोल की ओर सूचनार्थ सम्प्रेषित।
- 2- महाप्रबंधक एस.ई.सी.एल. हसदेव क्षेत्र की ओर सूचनार्थ एवं आवश्यक कार्यवाही हेतु प्रेषित।


वन मण्डलाधिकारी
वन मण्डल अनूपपुर

महिला श्रम संरक्षण अधिनियम (मा.श.सं.पु.सं. 1947)
एवं एवेन वन संरक्षण वन वृत्त शहडोल (मधुप्रदेस)

:: आदेश ::

शहडोल, दिनांक 02/01/2023

क्रमांक/03 /कार्यालयीन आदेश क्रमांक/430 दिनांक 12.09.2022 जिसका संबंध में वनमंडलाधिकारी, अनूपपुर के कोतमा परिक्षेत्र में वैकल्पिक वृक्षारोपण से है, एतद् द्वारा तत्काल प्रभाव से निरस्त किया जाता है।

(एल0एल0 उइके)
मुख्य वन संरक्षक
वन वृत्त शहडोल (म0प्र0)

:: आदेश ::

शहडोल, दिनांक 02/01/2023

क्रमांक/04 /म0प्र0 वित्तीय पुस्तिका 1995 के खण्ड दो (वन विभाग) में प्रदत्त शक्तियों को उपयोग में लाते हुये वनमंडलाधिकारी, वनमंडल अनूपपुर से प्राप्त झिरिया वेस्ट ओपन कास्ट पद्धति से कोयला उत्खनन के बदले परिक्षेत्र कोतमा के कक्ष क्रमांक पीएफ-430, रकबा 50.00 हे0 में वनीकरण योजना (मिश्रित वृक्षारोपण) वर्ष 2022-23 से 2032-33 तक 11 वर्षीय प्रॉक्कलन की राशि 1,65,42,405/- की पुनरीक्षित तकनीकी स्वीकृति निम्न शर्तों के अधीन प्रदान की जाती है :-

- 1 उक्त कार्य पर व्यय संबंधित वित्तीय वर्षों में वास्तविक आवंटन के आधार पर किया जावे।
- 2 वन संरक्षण अधिनियम का उल्लंघन नहीं हो।
- 3 अपर प्रधान मुख्य वन संरक्षक, (विकास) म0प्र0 भोपाल के द्वारा जारी दिशा-निर्देशों का पालन सुनिश्चित करेंगे।
- 4 वरिष्ठ कार्यालय द्वारा समय-समय पर दिये गये निर्देशों का पालन करें।
- 5 उपरोक्त कार्य में दर्शाये विभिन्न कार्य समय-समय पर प्रचलित दैनिक दरों तथा जॉबदरों के आधार पर संपादित किये जायें।
- 6 कार्य के प्रारंभ में एवं कार्य समाप्ति के फोटोग्राफ्स पूर्णता प्रतिवेदन में लगावें।
- 7 म0प्र0 भण्डार क्रय नियमों का पालन किया जाना सुनिश्चित करें।
- 8 कार्यों से संबंधित समस्त अभिलेख, प्लान्टेशन जरनल, स्टोर पंजी एवं मेजरमेंट बुक का संधारण किया जावे तथा समय-समय पर अद्यतन किया जावे।
- 9 वनमंडलाधिकारी, उपवनमंडलाधिकारी एवं परिक्षेत्र अधिकारी द्वारा कार्यों का अवलोकन करने पर पाई गई त्रुटियों का उल्लेख जरनल में करना सुनिश्चित करें।
- 10 उपरोक्त स्वीकृति वर्तमान परियोजना पर आधारित है, मौके पर कार्य में बदलाव होने पर संशोधित प्रोजेक्ट पुनः प्रस्तुत किया जावे तथा संशोधित तकनीकी स्वीकृति प्राप्त किया जाना सुनिश्चित किया जावे।
- 11 प्रधान मुख्य वन संरक्षक एवं वन बल प्रमुख म.प्र. भोपाल के पत्र क्रमांक/558 दि. 10.06.2020 से जारी दिशा निर्देशों का शत प्रतिशत पालन करना सुनिश्चित करें।

यह स्वीकृत लक्ष्य स्वीकृत पंजी वर्ष 2022-23 के पेज क्रमांक 39 के अनुक्रमांक 308 पर

दर्ज की गई है।

शाखा

मधुप्रदेस

दिनांक

3-1-23

प्रति

क्रमांक/व्यय/2022/ 06

प्रतिलिपि:-

1. महालेखाकार, म0प्र0 ग्वालियर की ओर सूचनार्थ।
2. वनमंडलाधिकारी, अनूपपुर की ओर सूचनार्थ अग्रेषित। अनुमोदित प्रोजेक्ट की 04 प्रति संलग्न है।
3. शाखा प्रभारी, मानचित्रकार, वृत्त कार्यालय शहडोल को सूचनार्थ।

संलग्न:- उपरोक्तानुसार।

(एल0एल0 उइके)
मुख्य वन संरक्षक
वन वृत्त शहडोल (म0प्र0)

शहडोल, दिनांक 02/01/2023

मुख्य वन संरक्षक
वन वृत्त शहडोल (म0प्र0)

मध्य प्रदेश शासन, वन विभाग



प्रोजेक्ट रिपोर्ट

झिरिया वेस्ट ओपन काष्ठ परियोजना के तहत
वन भूमि के बदले वन भूमि में सकल क्षेत्र 84 हे. वृक्षारोपण क्षेत्र 50.00 हे०

वृक्षारोपण

वनीकरण योजना

वीट-कल्याणपुर

कक्ष क्रमांक पी.एफ.-430

योजना अवधि वर्ष 2022-23 से 2032-33 तक

वन परिक्षेत्र-कोतमा

वन मण्डल अनूपपुर (म०प्र०)

वैकल्पिक वृक्षारोपण कार्य हेतु प्रोजेक्ट रिपोर्ट

भाग-1 संक्षिप्त विवरण

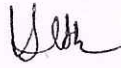
1	योजना का नाम	:-	कैम्पा मद वृक्षारोपण
2	कक्ष क्रमांक	:-	पी0एफ0-430
3	वन खण्ड का नाम	:-	ठोडहा 307
4	कक्ष का कुल रकवा	:-	266.12 हे0
5	बीट का नाम	:-	कल्याणपुर
6	बीट प्रभारी का नाम	:-	श्री हरीष प्रसाद अहिरवार, वनरक्षक
7	परिक्षेत्र	:-	कोतमा
8	परिक्षेत्र अधिकारी का नाम	:-	श्री विकास सेठ
9	विकास खण्ड	:-	अनूपपुर
10	कार्य वृत्त	:-	वृक्षारोपण प्रबंधन वृत्त
11	कार्य आयोजना अधिकारी का नाम	:-	श्री टी.एस. चतुर्वेदी
12	संयुक्त वन प्रबंधन समिति का नाम	:-	ग्राम वन समिति रेउला
13	अध्यक्ष का नाम	:-	श्री लखन सिंह
14	सचिव का नाम	:-	श्री हरीष प्रसाद अहिरवार, वनरक्षक
15	समिति की ग्रेडिंग	:-	बहुत अच्छा
16	कुल प्रस्तावित फेंस किया जाने वाला क्षेत्र	:-	5700 र0मी0
17	प्रोजेक्ट का उपचारित क्षेत्र	:-	सकल क्षेत्र घेराव 84 हे0 वृक्षारोपण क्षेत्र रकवा 50.00 हे0
18	प्रस्तावित क्षेत्र की परिधि की लम्बाई (मी0में)	:-	5700 र0मी0
19	चयनित प्रजातियां (प्राथमिकतानुसार)	:-	1-आंवला-2000 2-महुआ -5000 3-सागौन -12500 4-अचार -5000 5-हर्रा -3500 6-कटंग बांस -5000 7-बहेडा-3500 8- कुसुम - 2000 9- सिरस - 4500 10- कसई - 2000 11- आर.ई.टी.-5000 योग:-50000
20	जैविक दबाव	:-	अत्यधिक
21	प्रोजेक्ट अवधि	:-	ग्यारह वर्षीय 2022-23 से 2032-33 तक
22	पूर्व में जारी तकनीकी स्वीकृति आदेश क्रमांक व दिनांक	:-	क्रमांक 450 दिनांक 26.12.2019

(Handwritten Signature)

वन परिक्षेत्राधिकारी
वन परिक्षेत्र कोतमा


भाग- 2 प्रमाण पत्र

प्रमाणित किया जाता है कि प्रस्तावित वृक्षारोपण स्थल का श्रीमान् ए.के. सिन्हा (Dy. Director) भारत सरकार वन एवं पर्यावरण मंत्रालय नई दिल्ली द्वारा निरीक्षण किया गया है एवं निरीक्षण के समय प्रस्तावित क्षेत्र वृक्षारोपण/उपचार कार्य के योग्य पाया गया। उक्त क्षेत्र में विगत 5 वर्षों में कोई वृक्षारोपण नहीं कराया गया है।


वन परिक्षेत्राधिकारी
कोतमा


उप वन मण्डलाधिकारी
अनूपपुर

प्रोजेक्ट अनुमोदन हेतु अनुशंसा की जाती है।


वन मण्डलाधिकारी
वनमंडल अनूपपुर


तकनीकी स्वीकृति आदेश क्रमांक /

/दिनांक..... द्वारा जारी की गई।

मुख्य वन संरक्षक
शहडोल वृत्त, शहडोल (म0प्र0)

प्रमाण पत्र (Undertaking Certificate)

प्रमाणित किया जाता है कि वन मण्डल अनूपपुर, वन परिक्षेत्र कोतमा के वन खण्ड ठोडहा 307 कक्ष क्रमांक पी.एफ.-430 सकल क्षेत्र घेराव रकवा 84 हे० वृक्षारोपण क्षेत्र रकवा 50.00 हे० में प्रस्तावित मिश्रित वृक्षारोपण कार्य प्रतिकरात्मक वन रोपण निधि 2018 के नियम अनुरूप है।




वन परिक्षेत्राधिकारी
वन परिक्षेत्र कोतमा




उप वन मण्डलाधिकारी
उप वनमंडल अनूपपुर

प्रमाण पत्र

प्रमाणित किया जाता है कि वन मण्डल अनूपपुर, वन परिक्षेत्र कोतमा के वन खण्ड ठोडहा 307 कक्ष क्रमांक पी.एफ.-430 सकल क्षेत्र घेराव रकवा 84 हे० वृक्षारोपण क्षेत्र रकवा 50.00 हे० में प्रस्तावित मिश्रित वृक्षारोपण क्षेत्र में लेन्टाना सघन एवं मध्यम है। तथा बोल्डर चेक डैम, एवं कन्टूर ट्रेन्च हेतु स्थल उपयुक्त है। जिसमें पत्थर चेक डैम 600 घ०मी०, कन्टूर ट्रेन्च 1000 नग प्रस्तावित है। क्षेत्र की सुरक्षा हेतु स्थल के चारो तरफ आर.सी.सी. पोल गड़ाकर चैनलिंग फेंसिंग तथा 03 लाईन में बारवेड वायर फेंसिंग के माध्यम से घेराव किया जाना उपयुक्त विकल्प पाया गया।


वन परिक्षेत्राधिकारी
वन परिक्षेत्र कोतमा


उप वन मण्डलाधिकारी
उप वनमंडल अनूपपुर

वृक्षारोपण योजना का औचित्य एवं उद्देश्य :-

क वृक्षारोपण के औचित्य निम्नानुसार है

1. कार्य आयोजना में वृक्षारोपण का प्रावधान
2. क्षेत्र का वनस्पति विहीन होना।
3. क्षेत्र का वृक्षारोपण हेतु उपयुक्त होना।
4. पर्याप्त जन सहयोग की संभावना।
5. जिले के वानिकी संबंधी कार्य आयोजना में प्रावधान।
6. वानिकी कार्यों से ग्रामीण क्षेत्र में रोजगार के अवसर उपलब्ध कराना

ख वृक्षारोपण के निम्न उद्देश्य है:-

1. पुनरुत्पादन को बढ़ावा देना।
2. वृक्षारोपण के माध्यम से क्षेत्र का वनस्पति आवरण में वृद्धि करना
3. क्षेत्र के सुरक्षा कर Biomass उपलब्धता बढ़ाना
4. चारे एवं जलाऊ की उत्पादकता में वृद्धि।
5. क्षेत्र की जैव विविधता में वृद्धि।
6. माईको लेवल पर पारस्थितिकी में सुधार।
7. वन्यप्राणी के पुर्नस्थापना की प्रगति।
8. स्थानीय ग्रामीणों को रोजनगर उपलब्ध कराना।



वन परिक्षेत्राधिकारी
वन परिक्षेत्र कोतमा

भाग - 3

वृक्षारोपण चयनित स्थल का पेन पिक्चर :-

प्रस्तावित वृक्षारोपण क्षेत्र का विवरण			
1	भूमि	:-	समतल
2	मृदा	:-	पथरीली, दोमट मिट्टी
3	नाले	:-	स्थानीय नाले है।
4	उपलब्ध वृक्षों की प्रजाति	:-	साल, साजा, हर्रा, महुआ
5	वन घनत्व	:-	पहाड़ी, रिक्त क्षेत्र
6	जल भण्डार	:-	छोट-छोटे नाले है।
7	वृक्षारोपण हेतु उपलब्ध क्षेत्र	:-	50.00 हे0
8	पूर्व में किये गये वानिकी अथवा भू-जल संरक्षण कार्य	:-	निल
9	पूर्व में किए गए वृक्षारोपण सफल/असफल (असफल का कारण)	:-	उक्त कक्ष में प्रस्तावित क्षेत्र के अतिरिक्त क्षेत्र में रोपण कार्य कराया गया है जो सफल है।
10	जैविक दवाब	:-	अत्यधिक
11	स्थानीय लोगों का वन विभाग से तालमेल	:-	अच्छा
12	वृक्षारोपण सफल होने की भविष्य में संभावनायें	:-	अत्यधिक
13	उपरोक्त विवरण के अतिरिक्त क्षेत्र की कुछ अन्य विशेषताएं	:-	यदा कदा साल एवं महुआ प्रजाति के वृक्ष है क्षेत्र खाली है।
14	प्रस्तावित वृक्षारोपण क्षेत्र का स्टॉक मैप	:-	संलग्न है।

Ush

वन परिक्षेत्राधिकारी
वन परिक्षेत्र कोतमा

भाग - 4

वृक्षारोपण की कार्य पद्धति :-

1	उपयुक्त प्रजाति	:-	आंवला, सागौन, सिरस, कटंग बांस, महुआ, अचार, हर्षा, बहेड़ा, कुसुम, कसई, आर.ई.टी.
2	गड्ढे के आकार एवं अंतराल	:-	0.30X0.30X0.30 M - 2x2m 0.45X0.45X0.45 M - 3x3, 4x4m
3	अगर गड्ढों में मिट्टी का बदलाव करना हो तो	:-	हां
4	क्षेत्र की सुरक्षा	:-	चैनलिंग घेराव एवं सुरक्षा श्रमिक
5	रोपण की पद्धति	:-	गड्ढा खोदाई कर रोपण करना
6	उपलब्ध जल भण्डार को विकसित करना	:-	प्रस्तावित क्षेत्र में जल भण्डार का कोई प्राकृतिक श्रोत नहीं है।
7	पौधे अडाप्ट करने हो तो	:-	हां
8	भू-जल संरक्षण की आवश्यकता के संबंध में	:-	कन्टूर ट्रेन्च एवं चेक डेम निर्माण कर मिट्टी कटाव रोकना।
9	पौधों की आपूर्ति कहां से की जायेगी	:-	अनुसंधान विस्तार वृत्त रीवा नर्सरी सीतापुर (अनूपपुर)
10	निंदाई एवं सिंचाई के संबंध में	:-	3 निंदाई

Wesh

वन परिक्षेत्राधिकारी
वन परिक्षेत्र कोतमा

झिरिया ओपन काष्ठ परियोजना वनभूमि के बदले वनभूमि में वृक्षारोपण वनीकरण

प्रथम वर्ष 2022-23 (क्षेत्र तैयारी)

कक्ष क्रमांक :- पी.एफ.-430

सकल क्षेत्र घेराव - 84.00 हे०

वृक्षारोपण क्षेत्र :- 50 हे०

वनखण्ड :- ठोडहा 307

समिति का नाम :- ग्रा०व०स० रेउला

बीट का नाम :- कल्याणपुर

परि० सहा० वृत्त :- कोतमा

वन परिक्षेत्र :- कोतमा

वनमंडल :- अनूपपुर

उप वनमंडल :- अनूपपुर

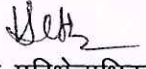
वनवृत्त :- शहडोल

दैनिक श्रमिक दर रू० -

351.00

क्र.	जॉब दर आयटम नं०	कार्य का विवरण	कार्य की		दर प्रति इकाई		व्यय राशि (रू० में)	विशेष
			मात्रा	इकाई	मानव दिवस	राशि		
1	भाग-1 का 1	सर्वे एवं सीमांकन (हे०)	84	प्र०हे०	0.45	157.95	13267.80	
2	भाग-4 का 5	क्षेत्र सफाई	14	प्र०हे०	4.00	1404.00	19656.00	
3	भाग-1 का 1	ट्रीटमेंट टाइप का क्षेत्र में सीमांकन (सामग्री सहित) हैक्ट.	84	प्र०हे०	1.00	351.00	29484.00	
4	भाग-1 का 3	लेन्टाना उन्मूलन						
		ए सघन	40	प्र०हे०	22.00	7722.00	308880.00	
		बी मध्यम	25	प्र०हे०	12.50	4387.50	109687.50	
		सी विरल	0	प्र०हे०	8.00	2808.00	0.00	
5	भाग-1 का 4	स्टेकिंग गड्डे खोदने के पूर्व रस्सी से लाईन डालना एवं चूने से गड्डे हेतु निशान लगाना						
		1 अंतराल 2x2, 3x3, 4x4 मीटर	50000	प्र०ह०	2.50	877.50	43875.00	
6	भाग-1 का 5	गड्डे खुदाई						
		1 30x30x30 cm	12500	प्र०सै०	3.00	1053.00	131625.00	
		2 45x45x45 cm	37500	प्र०सै०	5.00	1755.00	658125.00	
7	भाग-1 का 11	भू एवं जल सर्वेक्षण कार्य						
		1 कन्दूर ट्रेन्च खोदाई हेतु चिन्हांकन	1000	प्र०सै०	0.15	52.65	526.50	
		2 कन्दूर ट्रेन्च खोदाई	1000	प्र०नग	0.33	115.83	115830.00	
		3 पत्थर चेक डेम निर्माण अभिलेखन सहित	600.00	प्र०घ०मी०	1.00	351.00	210600.00	
8	बाजार दर	गोबर खाद क्रय व परिवहन (गड्डों की संख्या X एक गड्डे का अयतन X 15 प्रतिशत)	685.000	प्र०ट्राली	0.00	570.00	390450.00	
9	बाजार दर	उपजाऊ मिट्टी क्रय व परिवहन (गड्डों की संख्या X एक गड्डे का अयतन X 30 प्रतिशत)	1370.000	प्र०ट्राली	0.00	271.00	371270.00	
10	भाग 1 का 17	गड्डों में कीटनाशक गोबर खाद मिश्रित व मिट्टी बदलना	50000	प्र०सै०	1.50	526.50	263250.00	
	बाजार दर	क्षेत्र घेराव 5700 र०मी०						
	बाजार दर	1 चैनलिंग फेंसिंग निर्माण - क्रय चैनलिंग (5700X1.50 M=8550)टैक्स सहित	8550	प्र०व०मी०	0	150.00	1282500.00	
	बाजार दर	2 क्रय RCC पोल (2 मीटर लम्बाई) सपोट एवं टूट-फूट सहित (2.5 मीटर अंतराल में टैक्स सहित)	2750	प्र०नग	0	290.00	797500.00	

क्र.	जॉब दर आयटम नं०	कार्य का विवरण	कार्य की		दर प्रति इकाई		व्यय राशि (रु० में)	विशेष	
			मात्रा	इकाई	मानव दिवस	राशि			
11	बाजार दर	3	RCC पोल प्रत्येक गड्ढों तक सिरबोझ द्वारा परिवहन	2750	प्र०नग	0.00	15.00	41250.00	
	बाजार दर	4	कय वारवेड वायर 5700 र.मी. 3 कतार के लिए (5700x3=17100/6=2850 kg)	2850	प्र०किलो		90.00	256500.00	
	भाग 1 का 5	5	आर०सी०सी० पोल गाडने हेतु गड्ढा खोदाई (प्रत्येक 10 वें पोल में 1 सपोर्ट सहित) 0.30x0.30x0.45m.	2750	प्र०सै०	3.80	1333.80	36679.50	
	भाग 1 का 13	6	वारवेड वायर लगवाई कार्य (3 कतार में) (0.16 मा०दि० 5 कतार-0.032 मा०दि० 1 कतार, 3 कतार हेतु 0.096 मा०दि०)	5700	प्र०र०मी०	0.096	33.70	192067.20	
	बाजार दर	7	चैनलिक जाली फैलाई, आर.सी.सी. पोल में बधाई	5700	प्र०र०मी०	0.000	50.00	285000.00	
	बाजार दर	8	पोल फिक्सिंग (अनुपात 1:4:8) 1- 0.30x0.30x0.50 = 0.045 2- पोल 0.15x0.10x0.50= 0.007 0.045- 0.007 = 0.038 घ०मी० 2750x0.038 =104.50 घ०मी०	104.5	प्र०घ०मी०	0	5202.00	543609.00	
12	बाजार दर		हट निर्माण अस्थाई	2	एल.एस.			35000.00	
13	बाजार दर		आयरन गेट क्रय	1,000	प्र०न०	0.00	40000.00	40000.00	
14	बाजार दर		बोर्ड निर्माण	1,000	प्र०न०	0.00	10000.00	10000.00	
15			निरीक्षण पथ निर्माण		एल.एस.	0.00	0.00	40000.00	
16	बाजार दर		अन्य व्यय (पेन्ट, चूना, रस्सी आदि)		एल.एस.			34757.00	
			योग-					6261390	


 वन परिक्षेत्राधिकारी
 वन परिक्षेत्र कोतमा

द्वितीय वर्ष (रोपण)


कक्ष क्रमांक :- पी.एफ.-430
वनखण्ड :- ठोडहा 307
बीड का नाम :- कल्याणपुर
वन परिक्षेत्र :- कोतमा
उप वनमंडल :- अनूपपुर

सकल क्षेत्र घेराव - 84.00 हे० वृक्षारोपण क्षेत्र :- 50 हे०
समिति का नाम :- ग्रा०व०स० रेउला
परि० सहा० वृत्त :- कोतमा
वनमंडल :- अनूपपुर
वनवृत्त :- शहडोल

दैनिक श्रमिक दर रु० -

351.00

क्र.	जॉब दर आयटम नं०	कार्य का विवरण	कार्य की		दर प्रति इकाई		व्यय राशि (रु० में)	विशेष	
			मात्रा	इकाई	मानव दिवस	राशि			
1	-	लेन्ताना मापिंग अप ऑपरेशन	65.000	एल.एस.		2808.00	182520.00		
2	बाजार दर	पौधा क्रय एवं परिवहन (निजी वाहन से क्षतिपूर्ति पौधे सहित)	55000	प्र०नग	0.00	12.00	660000.00		
	य०स० का पत्र क्र. / व्यय / 337 दि०-09.12 2020	ट्रक / ट्रैक्टर द्वारा 101-120 कि०मी०	55000	प्र०सै०	0.00	330.00	181500.00		
	य०स० का पत्र क्र. / व्यय / 337 दि०-09.12 2020	पौधा लोडिंग एवं अनलोडिंग	55000	प्र०ह०	4.00	1404.00	77220.00		
	भाग 2 का 4	पौधा परिवहन (रोपण स्थल के एक स्थान पर संग्रहित पौधों को गड़दों तक पहुंचाना समस्त साईज की दूरी 2 कि०मी०)	55000	प्र०सै०	0.40	140.40	77220.00		
3	भाग-2 का 5	पौधा रोपण कार्य							
	ए	30x30x30 cm	12500	प्र०सै०	1.50	526.50	65812.50		
	बी	45x45x45 cm	37500	प्र०सै०	1.80	631.80	236925.00		
4	भाग-2 का 10	निंदाई कार्य (निंदाई गुडाई थाला दुरुस्त कराई, मृत पौधे बदलना, रासायनिक खाद एवं कीटनाशक दवाई डालना)							
		1	प्रथम निंदाई (1 मी० व्यास में)	50000	प्र०सै०	1.25	438.75	219375.00	
		2	द्वितीय निंदाई (1 मी० व्यास में)	50000	प्र०सै०	1.00	351.00	175500.00	
		3	तृतीय निंदाई (1 मी० व्यास में)	50000	प्र०सै०	1.00	351.00	175500.00	
5	भाग-1 का 11	वृक्षारोपण क्षेत्र में आवश्यकतानुसार कीटनाशक एवं रासायनिक खाद डालना एवं कीटनाशक का छिडकाव	50000	प्र०सै०	0.60	210.60	105300.00		
6	भाग-4 का 3 स	अग्नि सुरक्षा कार्य							
		1	6 मीटर चौड़ी अग्नि पट्टी लाईन कटाई एवं जलाई कार्य	4	प्र०कि०मी०	3.35	1175.85	4703.40	
	भाग-4 का 3 व	2	3 मीटर चौड़ी सेक्शन लाईन अग्नि पट्टी लाईन कटाई एवं जलाई कार्य	4	प्र०कि०मी०	2.25	789.75	3159.00	
7		सुरक्षा कार्य (1 श्रमिक प्रति माह)	9.00	प्र०माह	26.00	9126.00	82134.00		
8	बाजार दर	1 कीटनाशक/खाद क्रय		एल.एस.	0.00		50000.00		
9		अन्य व्यय (चूना, रस्सी, स्टेशनरी, समिति बैठके, फोटोग्राफी, वीडियोग्राफी, कीटनाशक खाद आदि)			एल.एस.	0.00	17770.00		
					योग-		2340964		
					6 प्रतिशत महंगाई वृद्धि		140458		
					योग-		2481422		


वन परिक्षेत्राधिकारी
वन परिक्षेत्र कोतमा

तृतीय वर्ष

कक्ष क्रमांक :- पी.एफ.-430

सकल क्षेत्र घेराव - 84.00 हे०

वृक्षारोपण क्षेत्र :- 50 हे०

खण्ड :- ठोडहा 307

समिति का नाम :- ग्रा०व०स० रेउला

बीट का नाम :- कल्याणपुर

परि० सहा० वृत्त :- कोतमा

वन परिक्षेत्र :- कोतमा

वनमंडल :- अनूपपुर

उप वनमंडल :- अनूपपुर

वनवृत्त :- शहडोल

दैनिक श्रमिक दर रु० -

351.00

क्र.	जॉब दर आयटम नं०	कार्य का विवरण	कार्य की		दर प्रति इकाई		व्यय राशि (रु० में)	विशेष
			मात्रा	इकाई	मानव दिवस	राशि		
1		पौधा क्रय एवं परिवहन (निजी वाहन से क्षतिपूर्ति पौधे सहित)						
	बाजार दर	पौधा क्रय (क्षतिपूर्ति रोपण सहित)	5000	प्र०नग	0.00	12.00	60000.00	
	व०स० का पत्र क्र. /व्यव/337 दि०-०९.12 2020	ट्रक / ट्रैक्टर द्वारा 101-120 कि०मी०	5000	प्र०सै०	0.00	330.00	16500.00	
	व०स० का पत्र क्र. /व्यव/337 दि०-०९.12 2020	पौधा लोडिंग एवं अनलोडिंग	5000	प्र०ह०	4.00	1404.00	7020.00	
	भाग 2 का 4	पौधा परिवहन (रोपण स्थल के एक स्थान पर संग्रहित पौधों को गड्ढों तक पहुंचाना समस्त साईज की दूरी 2 कि०मी०)	5000	प्र०सै०	0.40	140.40	7020.00	
2		चैनलिक फेंसिंग मरम्मत कार्य	84	प्र०हे०	2.00	702.00	58968.00	
3	भाग-2 का 5	पौधा रोपण कार्य						
		बी क्षतिपूर्ति रोपण	5000	प्र०सै०	1.50	526.50	26325.00	
4	भाग-2 का 10	निंदाई कार्य (निंदाई गुड़ाई थाला दुरुस्त कराई, मृत पौधे बदलना, रासायनिक खाद एवं कीटनाशक दवाई डालना)						
		1 प्रथम निंदाई (1 मी० व्यास में)	50000	प्र०सै०	1.25	438.75	219375.00	
		2 द्वितीय निंदाई (1 मी० व्यास में)	50000	प्र०सै०	1.00	351.00	175500.00	
		3 तृतीय निंदाई (1 मी० व्यास में)	50000	प्र०सै०	1.00	351.00	175500.00	
		नये बीजू पौधों का संरक्षण कार्य (200 पौधे प्रति हे०)	10000	प्र०सै०	1.00	351.00	35100.00	
5	भाग-1 का 11	वृक्षारोपण क्षेत्र में आवश्यकतानुसार कीटनाशक एवं रासायनिक खाद डालना एवं कीटनाशक का छिड़काव	50000	प्र०सै०	0.60	210.60	105300.00	
6	भाग-4 का 3 स	अग्नि सुरक्षा कार्य						
		1 6 मीटर चौड़ी अग्नि पट्टी लाईन कटाई एवं जलाई कार्य	4	प्र०कि०मी०	3.35	1175.85	4703.40	
	भाग-4 का 3 ब	2 3 मीटर चौड़ी सेक्शन लाईन अग्नि पट्टी लाईन कटाई एवं जलाई कार्य	4	प्र०कि०मी०	2.25	789.75	3159.00	
7		सुरक्षा कार्य (1 श्रमिक प्रति माह)	12.00	प्र०माह	26.00	9126.00	109512.00	
8	बाजार दर	1 कीटनाशक/खाद क्रय		एल.एस.	0.00		50000.00	
9		अन्य व्यय (चूना,रस्सी,स्टेशनरी, समिति बैठके, फोटोग्राफी,वीडियोग्राफी आदि)			एल.एस.	0.00	15886.00	
					योग-		1069868	
					12.36 प्रतिशत महंगाई वृद्धि		132236	
					योग-		1202104	

West

वन परिक्षेत्राधिकारी
वन परिक्षेत्र कोतमा

चतुर्थ वर्ष

कक्ष क्रमांक :- पी.एफ.-430

सकल क्षेत्र घेराव - 84.00 हे०

वृक्षारोपण क्षेत्र :- 50 हे०

वन ड :- ठोडहा 307

समिति का नाम :- ग्रा०व०स० रेउला

बीट का नाम :- कल्याणपुर

परि० सहा० वृत्त :- कोतमा

वन परिक्षेत्र :- कोतमा

वनमंडल :- अनूपपुर

उप वनमंडल :- अनूपपुर

वनवृत्त :- शहडोल

दैनिक श्रमिक दर रू० -

351.00

क्र.	जॉब दर आयटम नं०	कार्य का विवरण	कार्य की		दर प्रति इकाई		व्यय राशि (रू० में)	विशेष
			मात्रा	इकाई	मानव दिवस	राशि		
1		पौधा क्रय एवं परिवहन (निजी वाहन से क्षतिपूर्ति पौधे सहित)						
	बाजार दर	पौधा क्रय (क्षतिपूर्ति रोपण सहित)	5000	प्र०नग	0.00	12.00	60000.00	
	क०स० का पत्र क्र. /व्यय/337 दि०-०९.12.2020	ट्रक / ट्रैक्टर द्वारा 101-120 कि०मी०	5000	प्र०सै०	0.00	330.00	16500.00	
	क०स० का पत्र क्र. /व्यय/337 दि०-०९.12.2020	पौधा लोडिंग एवं अनलोडिंग	5000	प्र०ह०	4.00	1404.00	7020.00	
	भाग 2 का 4	पौधा परिवहन (रोपण स्थल के एक स्थान पर संग्रहित पौधों को गड़दों तक पहुंचाना समस्त साईज की दूरी 2 कि०मी०)	5000	प्र०सै०	0.40	140.40	7020.00	
2	भाग-2 का 5	पौधा रोपण कार्य						
		बी क्षतिपूर्ति रोपण	5000	प्र०सै०	1.50	526.50	26325.00	
3	भाग-2 का 10	निंदाई कार्य (निंदाई गुडाई थाला दुरुस्त कराई, मृत पौधे बदलना, रासायनिक खाद एवं कीटनाशक दवाई डालना)						
		1 प्रथम निंदाई (1 मी० व्यास में)	50000	प्र०सै०	1.25	438.75	219375.00	
		2 द्वितीय निंदाई (1 मी० व्यास में)	50000	प्र०सै०	1.00	351.00	175500.00	
		3 तृतीय निंदाई (1 मी० व्यास में)	50000	प्र०सै०	1.00	351.00	175500.00	
4	भाग-1 का 11	वृक्षारोपण क्षेत्र में आवश्यकतानुसार कीटनाशक एवं रासायनिक खाद डालना एवं कीटनाशक का छिडकाव	50000	प्र०सै०	0.60	210.60	105300.00	
5	भाग-4 का 3 स	अग्नि सुरक्षा कार्य						
		1 6 मीटर चौड़ी अग्नि पट्टी लाईन कटाई एवं जलाई कार्य	4	प्र०कि०मी०	3.35	1175.85	4703.40	
		2 3 मीटर चौड़ी सेक्शन लाईन अग्नि पट्टी लाईन कटाई एवं जलाई कार्य	4	प्र०कि०मी०	2.25	789.75	3159.00	
6		सुरक्षा कार्य (1 श्रमिक प्रति माह)	12.00	प्र०माह	26.00	9126.00	109512.00	
7	बाजार दर	1 कीटनाशक/खाद क्रय		एल.एस.	0.00		50000.00	
8	बाजार दर	2 कीटनाशक क्रय दीमक रोधी (20 ग्राम प्रति पौधा)	0	एल.एस.			30000.00	
9		अन्य व्यय (घूना,रस्सी,स्टेशनरी, समिति बैठके, फोटोग्राफी,वीडियोग्राफी आदि)			एल.एस.	0.00	18086.00	
						योग-	1008000	
						19.10 प्रतिशत महंगाई वृद्धि	192528	
						योग-	1200528	

वन परिक्षेत्राधिकारी
वन परिक्षेत्र कोतमा

पंचम वर्ष

कक्ष क्रमांक :- पी.एफ.-430

वनखण्ड :- ठोडहा 307

बीट का नाम :- कल्याणपुर

वन परिक्षेत्र :- कोतमा

उप वनमंडल :- अनूपपुर

सकल क्षेत्र घेराव - 84.00 हे०

वृक्षारोपण क्षेत्र :- 50 हे०

समिति का नाम :- ग्रा०व०स० रेउला

परि० सहा० वृत्त :- कोतमा

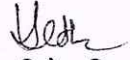
वनमंडल :- अनूपपुर

वनवृत्त :- शहडोल

दैनिक श्रमिक दर रू० -

351.00

क्र.	जॉब दर आयटम नं०	कार्य का विवरण	कार्य की		दर प्रति इकाई		व्यय राशि (रू० में)	विशेष
			मात्रा	इकाई	मानव दिवस	राशि		
1	बाजार दर	चैनलिंग फेंसिंग मरम्मत कार्य	84	प्र.हे.	2.50	877.50	73710.00	
2	भाग-1 का 11	वृक्षारोपण क्षेत्र में आवश्यकतानुसार कीटनाशक एवं रासायनिक खाद डालना एवं कीटनाशक का छिडकाव	50000	प्र०सै०	0.60	210.60	105300.00	
3	भाग-4 का 3 स	अग्नि सुरक्षा कार्य						
		1 6 मीटर चौड़ी अग्नि पट्टी लाईन कटाई एवं जलाई कार्य	4	प्र०कि०मी०	3.35	1175.85	4703.40	
	भाग-4 का 3 ब	2 3 मीटर चौड़ी सेक्शन लाईन अग्नि पट्टी लाईन कटाई एवं जलाई कार्य	4	प्र०कि०मी०	2.25	789.75	3159.00	
4		सुरक्षा कार्य (1 श्रमिक प्रति माह)	12.00	प्र०माह	26.00	9126.00	109512.00	
5	बाजार दर	1 कीटनाशक/खाद क्रय		एल.एस.	0.00		5000.00	
6	बाजार दर	2 कीटनाशक क्रय दीमक रोधी (20 ग्राम प्रति पौधा)		एल.एस.		0.00	10000.00	
7		अन्य व्यय (चूना,रस्सी,स्टेशनरी, समिति बैठके, फोटोग्राफी,वीडियोग्राफी आदि)			एल.एस.	0.00	19451.00	
		योग-					330835	
					26.25 प्रतिशत महंगाई वृद्धि		86844	
							योग-	417680


वन परिक्षेत्राधिकारी
वन परिक्षेत्र कोतमा

षष्ठम वर्ष

कक्ष क्रमांक :- पी.एफ.-430

सकल क्षेत्र घेराव - 84.00 हे०

वृक्षारोपण क्षेत्र :- 50 हे०

वनखण्ड :- ठोडहा 307

समिति का नाम :- ग्रा०व०स० रेउला

बीट का नाम :- कल्याणपुर

परि० सहा० वृत्त :- कोतमा

वन परिक्षेत्र :- कोतमा

वनमंडल :- अनूपपुर

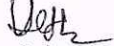
उप वनमंडल :- अनूपपुर

वनवृत्त :- शहडोल

दैनिक श्रमिक दर रू० -

351.00

क्र.	जॉब दर आयटम नं०	कार्य का विवरण	कार्य की		दर प्रति इकाई		व्यय राशि (रू० में)	विशेष
			मात्रा	इकाई	मानव दिवस	राशि		
		अग्नि सुरक्षा कार्य						
1	भाग-4 का 3 स	1 6 मीटर चौड़ी अग्नि पट्टी लाईन कटाई एवं जलाई कार्य	4	प्र०कि०मी०	3.35	1175.85	4703.40	
	भाग-4 का 3 ब	2 3 मीटर चौड़ी सेक्शन लाईन अग्नि पट्टी लाईन कटाई एवं जलाई कार्य	4	प्र०कि०मी०	2.25	789.75	3159.00	
2	भाग-1 का 16	बांस भरा सफाई (बांस भिरे के समस्त टूट, सूखे बांस एवं भिरे में गुथे बांसों को काटकर भिरे से अलग करना एवं सफाई करना)	5000.00	प्र.भिरे	0.11	38.61	193050.00	
3		सुरक्षा कार्य (1 श्रमिक प्रति माह)	12.00	प्र०माह	26.00	9126.00	109512.00	
4		अन्य व्यय (चूना, रस्सी, स्टेशनरी, समिति बैठके, फोटोग्राफी, वीडियोग्राफी आदि)			एल.एस.	0.00	15136.00	
		योग-					325560	
					33.82 प्रतिशत महंगाई वृद्धि		110105	
					कुल योग-		435665	


वन परिक्षेत्राधिकारी
वन परिक्षेत्र कोतमा

सप्तम वर्ष

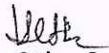
कक्ष क्रमांक :- पी.एफ.-430
वनखण्ड :- ठोडहा 307
बीट का नाम :- कल्याणपुर
वन परिक्षेत्र :- कोतमा
उप वनमंडल :- अनूपपुर

सकल क्षेत्र घेराव - 84.00 हे० वृक्षारोपण क्षेत्र :- 50 हे०
समिति का नाम :- ग्रा०व०स० रेउला
परि० सहा० वृत्त :- कोतमा
वनमंडल :- अनूपपुर
वनवृत्त :- शहडोल

दैनिक श्रमिक दर रू० -

351.00

क्र.	जॉब दर आयटम नं०	कार्य का विवरण	कार्य की		दर प्रति इकाई		व्यय राशि (रू० में)	विशेष
			मात्रा	इकाई	मानव दिवस	राशि		
		अग्नि सुरक्षा कार्य						
1	भाग-4 का 3 स	1 6 मीटर चौड़ी अग्नि पट्टी लाईन कटाई एवं जलाई कार्य	4	प्र०कि०मी०	3.35	1175.85	4703.40	
	भाग-4 का 3 ब	2 3 मीटर चौड़ी सेक्शन लाईन अग्नि पट्टी लाईन कटाई एवं जलाई कार्य	4	प्र०कि०मी०	2.25	789.75	3159.00	
2		सुरक्षा कार्य (1 श्रमिक प्रति माह)	12.00	प्र०माह	26.00	9126.00	109512.00	
3		अन्य व्यय (चूना,रस्सी,स्टेशनरी, समिति बैठके, फोटोग्राफी,वीडियोग्राफी आदि)			एल.एस.	0.00	15136.00	
		योग-		*			132510	
					41.85 प्रतिशत महंगाई वृद्धि		55456	
					कुल योग-		187966	


वन परिक्षेत्राधिकारी
वन परिक्षेत्र कोतमा

अष्टम वर्ष

कक्ष क्रमांक :- पी.एफ.-430

वनखण्ड :- ठोडहा 307

बीट का नाम :- कल्याणपुर

वन परिक्षेत्र :- कोतमा

उप वनमंडल :- अनूपपुर

सकल क्षेत्र घेराव - 84.00 हे०

वृक्षारोपण क्षेत्र :- 50 हे०

समिति का नाम :- ग्रा०व०स० रेउला

परि० सहा० वृत्त :- कोतमा

वनमंडल :- अनूपपुर

वनवृत्त :- शहडोल

दैनिक श्रमिक दर रू० -

351.00

क्र.	जॉब दर आयटम नं०	कार्य का विवरण	कार्य की		दर प्रति इकाई		व्यय राशि (रू० में)	विशेष	
			मात्रा	इकाई	मानव दिवस	राशि			
1	बाजार दर	चैनलिंग फेंसिंग मरम्मत कार्य	84	प्र.हे.	2.50	877.50	73710.00		
2	भाग-4 का 3 स	अग्नि सुरक्षा कार्य							
		1	6 मीटर चौड़ी अग्नि पट्टी लाईन कटाई एवं जलाई कार्य	4	प्र०कि०मी०	3.35	1175.85	4703.40	
	भाग-4 का 3 ब	2	3 मीटर चौड़ी सेक्शन लाईन अग्नि पट्टी लाईन कटाई एवं जलाई कार्य	4	प्र०कि०मी०	2.25	789.75	3159.00	
3		सुरक्षा कार्य (1 श्रमिक प्रति माह)	12.00	प्र०माह	26.00	9126.00	109512.00		
4		अन्य व्यय (चूना,रस्सी,स्टेशनरी, समिति बैठके, फोटोग्राफी,वीडियोग्राफी आदि)			एल.एस.	0.00	19751.00		
		योग-					210835		
					50.40 प्रतिशत महंगाई वृद्धि		106261		
					कुल योग-		317096		

नवम वर्ष

दैनिक श्रमिक दर रू० -

351.00

क्र.	जॉब दर आयटम नं०	कार्य का विवरण	कार्य की		दर प्रति इकाई		व्यय राशि (रू० में)	विशेष	
			मात्रा	इकाई	मानव दिवस	राशि			
1	भाग-4 का 3 स	अग्नि सुरक्षा कार्य							
		1	6 मीटर चौड़ी अग्नि पट्टी लाईन कटाई एवं जलाई कार्य	4	प्र०कि०मी०	3.35	1175.85	4703.40	
	भाग-4 का 3 ब	2	3 मीटर चौड़ी सेक्शन लाईन अग्नि पट्टी लाईन कटाई एवं जलाई कार्य	4	प्र०कि०मी०	2.25	789.75	3159.00	
2		सुरक्षा कार्य (1 श्रमिक प्रति माह)	12.00	प्र०माह	26.00	9126.00	109512.00		
3		अन्य व्यय (चूना,रस्सी,स्टेशनरी, समिति बैठके, फोटोग्राफी,वीडियोग्राफी आदि)			एल.एस.	0.00	19751.00		
		योग-					137125		
					59.40 प्रतिशत महंगाई वृद्धि		81452		
					कुल योग-		218578		

वन परिक्षेत्राधिकारी
वन परिक्षेत्र कोतमा

दशम वर्ष

कक्ष क्रमांक :- पी.एफ.-430

वनखण्ड :- ठोडहा 307

बीट का नाम :- कल्याणपुर

वन परिक्षेत्र :- कोतमा

उप वनमंडल :- अनूपपुर

सकल क्षेत्र घेराव - 84.00 हे०

वृक्षारोपण क्षेत्र :- 50 हे०

समिति का नाम :- ग्रा०व०स० रेउला

परि० सहा० वृत्त :- कोतमा

वनमंडल :- अनूपपुर

वनवृत्त :- शहडोल

दैनिक श्रमिक दर रू० -

351.00

क्र.	जॉब दर आयटम नं०	कार्य का विवरण	कार्य की		दर प्रति इकाई		व्यय राशि (रू० में)	विशेष
			मात्रा	इकाई	मानव दिवस	राशि		
1	बाजार दर	चैनलिंग फेंसिंग मरम्मत कार्य	84	प्र.हे.	2.50	877.50	73710.00	
2	भाग-4 का 3 स	अग्नि सुरक्षा कार्य						
		1 6 मीटर चौड़ी अग्नि पट्टी लाईन कटाई एवं जलाई कार्य	4	प्र०कि०मी०	3.35	1175.85	4703.40	
	भाग-4 का 3 ब	2 3 मीटर चौड़ी सेक्शन लाईन अग्नि पट्टी लाईन कटाई एवं जलाई कार्य	4	प्र०कि०मी०	2.25	789.75	3159.00	
3		सुरक्षा कार्य (1 श्रमिक प्रति माह)	12.00	प्र०माह	26.00	9126.00	109512.00	
4		अन्य व्यय (चूना,रस्सी,स्टेशनरी, समिति बैठके, फोटोग्राफी,वीडियोग्राफी आदि)			एल.एस.	0.00	19851.00	
		योग-					210935	
					69 प्रतिशत महंगाई वृद्धि		145545	
					कुल योग-		356481	

ग्यारंवा वर्ष

दैनिक श्रमिक दर रू० -

351.00

क्र.	जॉब दर आयटम नं०	कार्य का विवरण	कार्य की		दर प्रति इकाई		व्यय राशि (रू० में)	विशेष
			मात्रा	इकाई	मानव दिवस	राशि		
1	भाग-4 का 3 स	अग्नि सुरक्षा कार्य						
		1 6 मीटर चौड़ी अग्नि पट्टी लाईन कटाई एवं जलाई कार्य	4	प्र०कि०मी०	3.35	1175.85	4703.40	
	भाग-4 का 3 ब	2 3 मीटर चौड़ी सेक्शन लाईन अग्नि पट्टी लाईन कटाई एवं जलाई कार्य	4	प्र०कि०मी०	2.25	789.75	3159.00	
2	भाग-1 का 16	बांस भरी सफाई (बांस भिरे के समस्त टूट, सूखे बांस एवं भिरे में गुथे बांसों को काटकर भिरे से अलग करना एवं सफाई करना)	5000.00	प्र.भिरी	0.11	38.61	193050.00	
3		सुरक्षा कार्य (1 श्रमिक प्रति माह)	12.00	प्र०माह	26.00	9126.00	109512.00	
4		अन्य व्यय (चूना,रस्सी,स्टेशनरी, समिति बैठके, फोटोग्राफी,वीडियोग्राफी आदि)			एल.एस.	0.00	20581.00	
		योग-					331005	
					79 प्रतिशत महंगाई वृद्धि		261494	
					कुल योग-		592500	

Ken


वन परिक्षेत्राधिकारी
वन परिक्षेत्र कोतमा


वर्षवार योजना पर प्रस्तावित व्यय का गोशवारा


कक्ष क0 पी0एफ0-430


क्षेत्रफल-50 हे0

क्र.	वित्तीय वर्ष	कार्य का विवरण	कार्यों पर वर्षवार कुल व्यय राशि (रु0में)	प्रति हेक्टेयर व्यय
1	2022-2023	प्रथम वर्ष क्षेत्र तैयारी	6261390	125228
2	2023-2024	द्वितीय वर्ष रोपण	2481422	49628
3	2024-2025	तृतीय वर्ष का रखरखाव	1202104	24042
4	2025-2026	चतुर्थ वर्ष के रखरखाव	1200528	24011
5	2026-2027	पंचम वर्ष का रखरखाव	417680	8354
6	2027-2028	षष्ठम वर्ष का रखरखाव	435665	8713
7	2028-2029	सप्तम वर्ष के रखरखाव	187966	3759
8	2029-2030	अष्टम वर्ष का रखरखाव	317096	6342
9	2030-2031	नवम वर्ष के रखरखाव	218578	4372
10	2031-2032	दशम वर्ष का रखरखाव	356481	7130
11	2032-2033	ग्यारवां वर्ष का रखरखाव	592500	11850
योग:-			13671409	273428
12	मानव संसाधन विकास कार्य (कुल राशि का 1 प्रतिशत)		136714	
13	आस्था मूलक कार्य (कुल राशि का 05 प्रतिशत)		683570	
14	मूल्यांकन एवं अनुश्रवण (कुल राशि का 4 प्रतिशत)		546856	
महायोग-			15038550	
15	पर्यवेक्षण शुल्क (कुल राशि का 10 प्रतिशत)		1503855	
कुल योग-			16542405	


वन परिक्षेत्राधिकारी
वन परिक्षेत्र कोतमा


उप वनमण्डलाधिकारी
उप वनमण्डल, अनूपपुर
कुल राशि रु. 165,42,405/-


वन मण्डलाधिकारी
वन मण्डल-अनूपपुर


मुख्य वन संरक्षक
मुख्य वन संरक्षक
पदेन राशि जोलक वृत्त ग्राहडोल
RE

स्टॉक-मैप

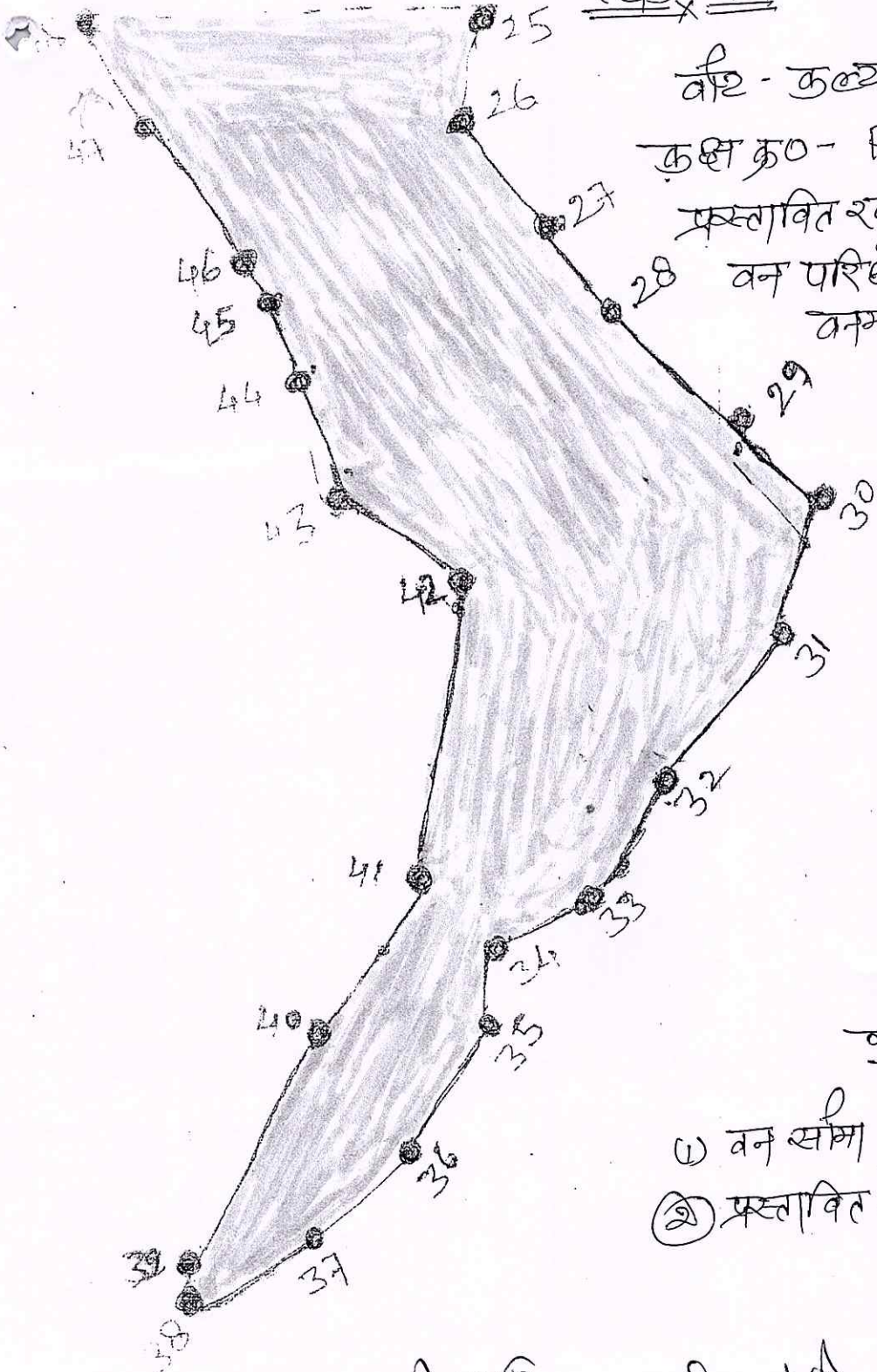
वा.क. - कुल्याणपुर

कक्षा क्र० - PF-430

प्रस्तावित रकबा - 84 हे०

वन परिक्षेत्र - कोतमा

वनमण्डल - अन्नपपुर



संकेत

- ① वन सीमा - ○ ○ ○ ○ ○
- ② प्रस्तावित क्षेत्र

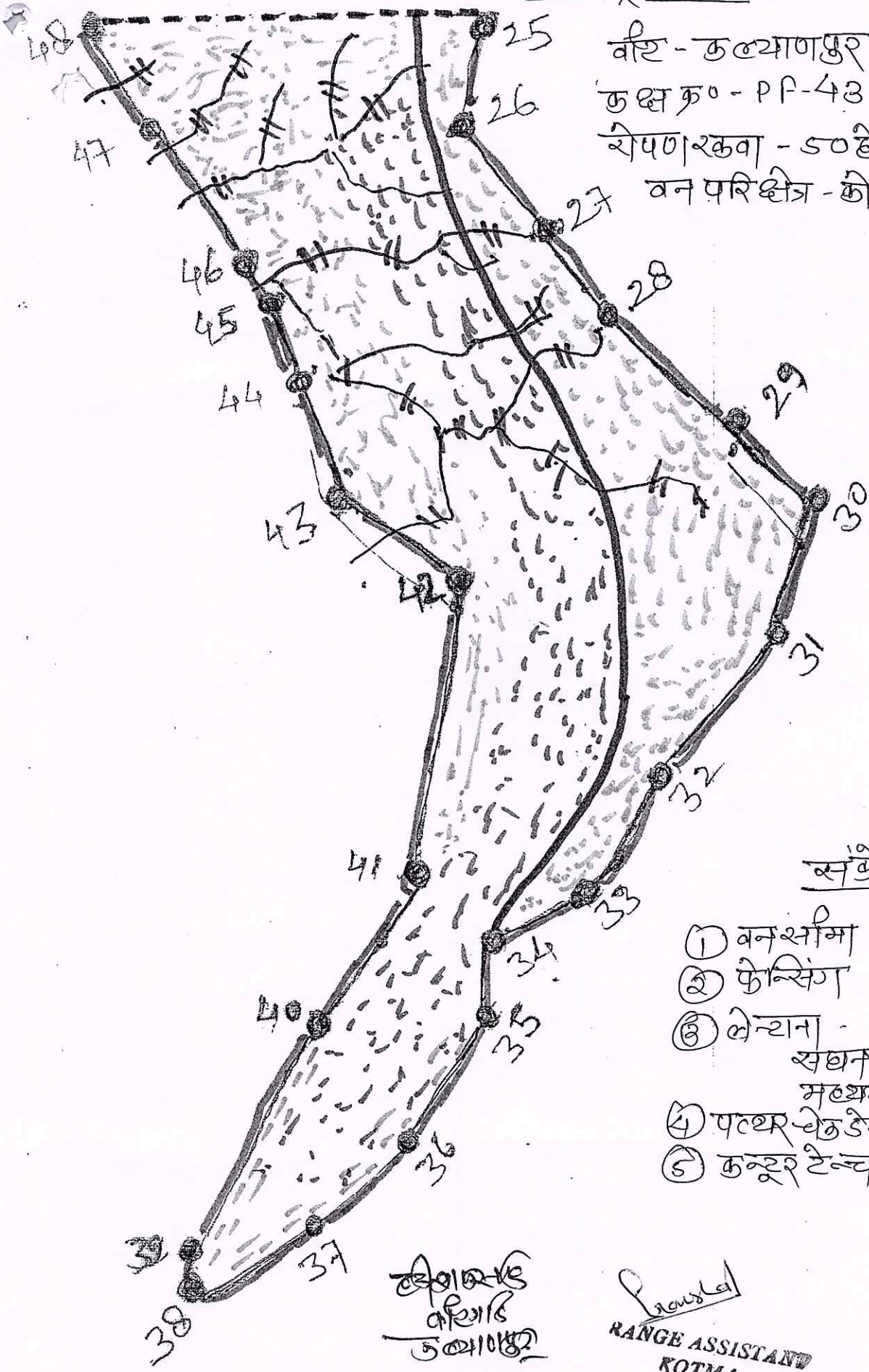
वकील
 वरिष्ठ
 कल्याणपुर

Prasad
 RANGE ASSISTANT
 KOTMA

Rekhatme
 Rekhatme

उपचार-मानाचेत्र

वीर - कुल्याणपुर
 कुक्ष क्र० - PF-430
 शेपणरुक्वा - 50 हे०
 वन परिक्षेत्र - कोत्मा



संकेत

- ① वनशर्मा - ○—○—○—○
- ② फेन्सिंग ————
- ③ लेन्थाना -
 सधन - [Symbol: square with dots]
- मलथम - [Symbol: square with dots]
- ④ पत्थर वेड डेम [Symbol: zigzag line]
- ⑤ कुक्षर टेन्च - [Symbol: dashed line]

विकास
 अधिकारी
 कुल्याणपुर

P. Prasad
 RANGE ASSISTANT
 ROTMA

U. S. B.
 Re Rotma

:: आदेश ::

शहडोल, दिनांक 02/01/2023

क्रमांक/ 01 /कार्यालयीन आदेश क्रमांक/455 दिनांक 26.12.2019 जिसका संबंध में वनमंडलाधिकारी, अनूपपुर के बिजुरी परिक्षेत्र में वैकल्पिक वृक्षारोपण से हैं, एतद् द्वारा तत्काल प्रभाव से निरस्त किया जाता है।

(एल0एल0 उइके)
मुख्य वन संरक्षक
वन वृत्त शहडोल (म0प्र0)

:: आदेश ::

शहडोल, दिनांक

क्रमांक/ 01 /म0प्र0 वित्तीय पुस्तिका 1995 के खण्ड दो (वन विभाग) में प्रदत्त शक्तियों को उपयोग में लाते हुये वनमंडलाधिकारी, वनमंडल अनूपपुर से प्राप्त झिरिया वेस्ट ओपन कास्ट पद्धति से कोयला उत्खनन के बदले परिक्षेत्र बिजुरी के कक्ष क्रमांक आरएफ-536, रकबा 30.00 हे0 में वनीकरण योजना (मिश्रित वृक्षारोपण) वर्ष 2023-24 से 2033-34 तक 11 वर्षीय प्रॉक्कलन की राशि 1,78,57,000/- की पुनरीक्षित तकनीकी स्वीकृति निम्न शर्तों के अधीन प्रदान की जाती है :-

- 1 उक्त कार्य पर व्यय संबंधित वित्तीय वर्षों में वास्तविक आवंटन के आधार पर किया जावे।
- 2 वन संरक्षण अधिनियम का उल्लंघन नहीं हो।
- 3 अपर प्रधान मुख्य वन संरक्षक, (विकास) म0प्र0 भोपाल के द्वारा जारी दिशा-निर्देशों का पालन सुनिश्चित करेंगे।
- 4 वरिष्ठ कार्यालय द्वारा समय-समय पर दिये गये निर्देशों का पालन करें।
- 5 उपरोक्त कार्य में दर्शाये विभिन्न कार्य समय-समय पर प्रचलित दैनिक दरों तथा जॉबदरों के आधार पर संपादित किये जायें एवं यथा संभव बोल्टर चेक डैम का निर्माण करावें।
- 6 कार्य के प्रारंभ में एवं कार्य समाप्ति के फोटोग्राफ्स पूर्णता प्रतिवेदन में लगावें।
- 7 म0प्र0 भण्डार क्रय नियमों का पालन किया जाना सुनिश्चित करें।
- 8 कार्यों से संबंधित समस्त अभिलेख, प्लान्टेशन जरनल, स्टोर पंजी एवं मेजरमेंट बुक का संधारण किया जावे तथा समय-समय पर अद्यतन किया जावे।
- 9 वनमंडलाधिकारी, उपवनमंडलाधिकारी एवं परिक्षेत्र अधिकारी द्वारा कार्यों का अवलोकन करने पर पाई गई त्रुटियों का उल्लेख जरनल में करना सुनिश्चित करें।
- 10 उपरोक्त स्वीकृति वर्तमान परियोजना पर आधारित है, मौके पर कार्य में बदलाव होने पर संशोधित प्रोजेक्ट पुनः प्रस्तुत किया जावे तथा संशोधित तकनीकी स्वीकृति प्राप्त किया जाना सुनिश्चित किया जावे।
- 11 प्रधान मुख्य वन संरक्षक एवं वन बल प्रमुख म.प्र. भोपाल के पत्र क्रमांक/558 दि. 10.06.2020 से जारी दिशा निर्देशों का शत प्रतिशत पालन करना सुनिश्चित करें।

यह स्वीकृत लक्ष्य स्वीकृत पंजी वर्ष 2022-23 के पेज क्रमांक 39 के अनुक्रमांक 307 पर

दर्ज की गई है।

आदेश
3-1-23

क्रमांक/व्यय/2022/ 05
प्रतिलिपि:-

(एल0एल0 उइके)
मुख्य वन संरक्षक
वन वृत्त शहडोल (म0प्र0)

शहडोल, दिनांक 02/01/2023

1. महालेखाकार, म0प्र0 ग्वालियर की ओर सूचनार्थ।
2. वनमंडलाधिकारी, अनूपपुर की ओर सूचनार्थ अग्रेषित। अनुमोदित प्रोजेक्ट की 0% प्रति संलग्न है।
3. शाखा प्रभारी, मानचित्रकार, वृत्त कार्यालय शहडोल को सूचनार्थ।

संलग्न:- उपरोक्तानुसार।

मुख्य वन संरक्षक
वन वृत्त शहडोल (म0प्र0)

मध्य प्रदेश शासन, वन विभाग



प्रोजेक्ट रिपोर्ट

झिरिया औपेन काष्ठ के तहत

मिश्रित वृक्षारोपण,

वीट-पकरिहा, कक्षा क्रमांक- आर.एफ.-536 रकबा 30 हे०


योजना अवधि वर्ष 2023-24 से 2033-34 तक


वन परिक्षेत्र-बिजुरी

वन मण्डल अनूपपुर (म०प्र०)

भाग- 2 प्रमाण-पत्र

प्रमाणित किया जाता है कि प्रस्तावित वनीकरण हेतु स्थल का निरीक्षण दिनांक 08-12-2022 को श्री अशोक कुमार सिन्हा, उप डायरेक्टर जनरल (फॉरेस्ट) नई दिल्ली, श्री यू. टी. कंजरकर मुख्य महाप्रबंधक एस.ई.सी.एल. हसदेव क्षेत्र, श्री संजय सिन्हा, उप महाप्रबंधक एस.ई.सी.एल. हसदेव क्षेत्र के साथ श्रीमान् वन मण्डलाधिकारी महोदय अनूपपुर, श्रीमान् उप वन मण्डलाधिकारी अनूपपुर, वन परिक्षेत्राधिकारी बिजुरी द्वारा निरीक्षण किया गया है एवं निरीक्षण के समय प्रस्तावित वनीकरण क्षेत्र उपचार कार्य/वृक्षारोपण के योग्य पाया गया। प्रोजेक्ट अनुमोदन हेतु अनुशंसा की जाती है।


वन परिक्षेत्राधिकारी
वन परिक्षेत्र बिजुरी (म.प्र.)


उप वनमण्डलाधिकारी
उप वन मण्डल अनूपपुर

वनमण्डलाधिकारी
वन मण्डल अनूपपुर

तकनीकी स्वीकृति आदेश क्रमांक/

/दिनांक द्वारा जारी की गई।

मुख्य वन संरक्षक
शहडोल वृत्त, शहडोल (म0प्र0)

कैम्पा मिश्रित वृक्षारोपण कार्य

कक्ष क्रमांक :- RF-536

वृक्षारोपण क्षेत्र :- 30 हे०

बीट का नाम :- पकरिहा

परि० सहा० वृत्त :- कोठी

वन परिक्षेत्र :- बिजुरी

घेराव हेतु क्षेत्र :- 45.00 हे०

समिति का नाम :- व०सु०स० पकरिहा

उप वनमंडल :- अनूपपुर

वन मंडल :- अनूपपुर

वनवृत्त :- शहडोल

जी०पी०एस० निर्देशांक

क्र०	स्थल का विवरण	अक्षांश	देशांश
1.	बिन्दु क्रमांक 01	23° 20' 52.68"	82° 04' 24.76"
2.	बिन्दु क्रमांक 02	23° 21' 12.01"	82° 04' 27.83"
3.	बिन्दु क्रमांक 03	23° 21' 15.54"	82° 04' 01.93"
4.	बिन्दु क्रमांक 04	23° 20' 43.31"	82° 03' 53.44"


वन परिक्षेत्राधिकारी
वन परिक्षेत्र बिजुरी (म०प्र०)

उपक्रम प्रमाण पत्र (Undertaking Certificate)

प्रमाणित किया जाता है कि वन मण्डल अनूपपुर, वन परिक्षेत्र बिजुरी के वन खण्ड नंदलाल पतेरा के कक्ष क्रमांक आर.एफ.-536 रकवा 30 हे0 में प्रस्तावित मिश्रित वृक्षारोपण/वन विहीन वृक्षारोपण/ऊर्जा वन/भवन निर्माण/ कार्य प्रतिकारात्मक वन रोपण निधि 2018 के नियम अनुरूप है।



वन परिक्षेत्राधिकारी
वन परिक्षेत्र बिजुरी (म0प्र0)



उप वन मण्डलाधिकारी
उप वन मण्डल अनूपपुर



वन मण्डलाधिकारी
वन मण्डल अनूपपुर

वैकल्पिक वृक्षारोपण कार्य हेतु प्रोजेक्ट रिपोर्ट

भाग-1 संक्षिप्त विवरण

1	अ- योजना का नाम	:-	झिरिया ओपेन काष्ठ परियोजना के तहत वृक्षारोपण
	ब- भारत सरकार का अनुमोदन	:-	
2	कक्ष क्रमांक	:-	आर.एफ.-536
3	वन खण्ड का नाम	:-	नंदलाल पतेरा
4	कक्ष का कुल रकबा	:-	384.19
5	बीट का नाम	:-	पकरिहा
6	बीट प्रभारी का नाम	:-	श्री कुंवर सिंह परस्ते, वनरक्षक
7	परिक्षेत्र	:-	बिजुरी
8	परिक्षेत्र अधिकारी का नाम	:-	सुश्री जीतू सिंह बघेल, वन क्षेत्रपाल
9	विकास खण्ड	:-	कोतमा
10	कार्य वृत्त	:-	पुनः स्थापना
11	कार्य आयोजना अधिकारी का नाम	:-	श्री टी.एस. चतुर्वेदी (भा0व0से0)
12	संयुक्त वन प्रबंधन समिति का नाम	:-	वन सुरक्षा समिति पकरिहा
13	अध्यक्ष का नाम	:-	श्री सोहन लाल साहू
14	सचिव का नाम	:-	श्री कुंवर सिंह परस्ते, वनरक्षक
15	समिति की ग्रेडिंग	:-	बहुत अच्छा
16	कुल प्रस्तावित फेंस किया जाने वाला क्षेत्र	:-	4540 र0मी0
17	प्रोजेक्ट का उपचारित क्षेत्र	:-	30.00 हे0
18	प्रस्तावित क्षेत्र की परिधि की लम्बाई (मी0में)	:-	4540 र0मी0
19	बाह्य सीमा पर उपलब्ध मुनारों की कुल संख्या	:-	09
	क- पक्के मुनारों की संख्या	:-	09
	ख- क्षतिग्रस्त मुनारों की संख्या	:-	0
20	चयनित प्रजातियां (प्राथमिकतानुसार)	:-	साइज 3X3- 30000 नग कुल योग:- 30000 पौधे
21	जैविक दबाव	:-	मध्यम
23	प्रोजेक्ट अवधि	:-	ग्यारह वर्षीय

वन परिक्षेत्राधिकारी
वन परिक्षेत्र बिजुरी (म.प्र.)

वृक्षारोपण योजना का औचित्य एवं उद्देश्य :-

क वृक्षारोपण के औचित्य निम्नानुसार है

1. कार्य आयोजना में वृक्षारोपण का प्रावधान
2. क्षेत्र का वनस्पति विहीन होना।
3. क्षेत्र का वृक्षारोपण हेतु उपयुक्त होना।
4. पर्याप्त जन सहयोग की संभावना।
5. जिले के वानिकी संबंधी कार्य आयोजना में प्रावधान।
6. वानिकी कार्यों से ग्रामीण क्षेत्र में रोजगार के अवसर उपलब्ध कराना

ख वृक्षारोपण के निम्न उद्देश्य है:-

1. पुनरुत्पादन को बढ़ावा देना।
2. वृक्षारोपण के माध्यम से क्षेत्र का वनस्पति आवरण में वृद्धि करना
3. क्षेत्र के सुरक्षा कर Biomass उपलब्धता बढ़ाना
4. चारे एवं जलारु की उत्पादकता में वृद्धि।
5. क्षेत्र की जैव विविधता में वृद्धि।
6. माईक्रो लेवल पर पारस्थितिकी में सुधार।
7. वन्यप्राणी के पुर्नस्थापना की प्रगति।
8. स्थानीय ग्रामीणों को रोजनगर उपलब्ध कराना।

वन परिक्षेत्राधिकारी
वन परिक्षेत्र बिजुरी (म.प्र.)

वृक्षारोपण चयनित स्थल का पेन पिक्चर :-

प्रस्तावित वृक्षारोपण क्षेत्र का विवरण			
1	भूमि	:-	कम ढलान
2	ढलान	:-	10 डिग्री तक
3	मृदा	:-	दोमट मिट्टी
4	नाले	:-	यदा-कदा
5	उपलब्ध वृक्षों की प्रजाति	:-	तेंदू पलाश
6	वन घनत्व	:-	0.4
7	जड़ भण्डार	:-	पर्याप्त
8	वृक्षारोपण हेतु उपलब्ध क्षेत्र	:-	30 हे०
9	पूर्व में किए गए वृक्षारोपण सफल/असफल (असफल का कारण)	:-	निल
10	वृक्षारोपण क्षेत्र की अन्य विशेषताएं	:-	-
11	जैविक दबाव	:-	मध्यम
12	स्थानीय लोगों का वन विभाग से तालमेल	:-	अच्छा
13	विपरीत परिस्थितियां	:-	स्थानीय मजदूरों का न मिलना
14	वृक्षारोपण सफल होने की भविष्य में संभावनायें	:-	अत्यधिक
15	उपरोक्त विवरण के अतिरिक्त क्षेत्र की कुछ अन्य विशेषताएं	:-	पुनरूत्पादन नहीं है।
16	प्रस्तावित वृक्षारोपण क्षेत्र का स्टाक मैप	:-	संलग्न है।

वन परिक्षेत्राधिकारी
वन परिक्षेत्र बिजुरी (म.प्र.)

भाग - 4

वृक्षारोपण की कार्य पद्धति :-


1	उपयुक्त प्रजाति	:-	
2	गड्ढे के आकार एवं अंतराल	:-	0.45X.045X0.45M. - 3x3m
3	अगर गड्ढों में मिट्टी का बदलाव करना हो तो	:-	हां
4	क्षेत्र की सुरक्षा	:-	चैनलिंग फेसिंग एवं सुरक्षा श्रमिक
5	बीज रोपण की पद्धति	:-	निल
6	उपलब्ध जड़ भण्डार को विकसित करना	:-	-
7	पौधे अडाप्ट करने हो तो	:-	हां
8	भू-जल संरक्षण की आवश्यकता के संबंध में	:-	निल
9	पौधों की आपूर्ति कहां से की जायेगी	:-	अनुसंधान विस्तार वृत्त रीवा नर्सरी सीतापुर (अनूपपुर)


वन परिक्षेत्राधिकारी
वन परिक्षेत्र बिजुरी (म.प्र.)


प्रमाण पत्र

(लेन्टाना उन्मूलन हेतु)

प्रमाणित किया जाता है कि वन मण्डल अनूपपुर, वन परिक्षेत्र बिजुरी के वन खण्ड-नंदलाल पतेरा, वीट-पकरिहा, कक्ष क्रमांक-आर.एफ.-536, रकवा 30 हे0 में प्रस्तावित झिरिया ओपेन काष्ठ परियोजना के तहत मिश्रित वृक्षारोपण का निरीक्षण मेरे द्वारा किया गया। निरीक्षण के दौरान वृक्षारोपण क्षेत्र में लेन्टाना (मध्यम) -12 हे0 एवं लेन्टाना (विरल) -05 हे0 पाया गया, जिसका उन्मूलन किया जाना प्रस्तावित है।


वन परिक्षेत्राधिकारी
वन परिक्षेत्र बिजुरी (म.प्र.)


उप वनमण्डलाधिकारी
उप वन मण्डल अनूपपुर


वनमण्डलाधिकारी
वन मण्डल अनूपपुर

प्रमाण पत्र

(घेराव कार्य हेतु)

प्रमाणित किया जाता है कि वन मण्डल अनूपपुर, वन परिक्षेत्र बिजुरी के वन खण्ड-नंदलाल पतेरा, वीट-पकरिहा, कक्ष क्रमांक-आर.एफ.-536, रकवा 30 हे0 में प्रस्तावित झिरिया ओपेन काष्ठ परियोजना के तहत मिश्रित वृक्षारोपण का निरीक्षण मेरे द्वारा किया गया। निरीक्षण के दौरान वृक्षारोपण क्षेत्र की सुरक्षा हेतु आर.सी.सी. पोल गड़ाकर चैनलिंग जाली एवं वॉयरवेड फेसिंग के माध्यम से घेराव किया जाना, उपयुक्त विकल्प पाया गया।

वन परिक्षेत्राधिकारी
वन परिक्षेत्र बिजुरी (म.प्र.)


उप वनमण्डलाधिकारी
उप वन मण्डल अनूपपुर


वनमण्डलाधिकारी
वन मण्डल अनूपपुर


प्रमाण पत्र

(घेराव कार्य हेतु)

प्रमाणित किया जाता है कि वन मण्डल अनूपपुर, वन परिक्षेत्र बिजुरी के वन खण्ड-नंदलाल पतेरा, वीट-पकरिहा, कक्ष क्रमांक-आर.एफ.-536, रकवा 30 हे0 में प्रस्तावित झिरिया ओपेन काष्ठ परियोजना के तहत मिश्रित वृक्षारोपण का निरीक्षण मेरे द्वारा किया गया। निरीक्षण के दौरान वृक्षारोपण क्षेत्र की सुरक्षा हेतु आर.सी.सी. पोल गड़ाकर चैनलिंग जाली एवं वॉयरवेड फेंसिंग के माध्यम से घेराव किया जाना, उपयुक्त विकल्प पाया गया।


वन परिक्षेत्राधिकारी
वन परिक्षेत्र बिजुरी (म.प्र.)


उप वनमण्डलाधिकारी
उप वन मण्डल अनूपपुर


वनमण्डलाधिकारी
वन मण्डल अनूपपुर

मिश्रित वृक्षारोपण
प्रथम वर्ष 2023-24 (क्षेत्र तैयारी)

कक्ष क्रमांक :- आर.एफ.-536

वृक्षारोपण क्षेत्र :- 30.000 हे०

वनखण्ड :- नंदलाल पतेरा

समिति का नाम :- वन सुरक्षा समिति पकरिहा

बीट का नाम :- पकरिहा

परि० सहा० वृत्त :- कोठी

वन परिक्षेत्र :- बिजुरी

वनमंडल :- अनूपपुर


उप वनमंडल :- अनूपपुर

वनवृत्त :- शहडोल

दैनिक श्रमिक दर रू० - 351.00

क्र.	जॉब दर आयटम	कार्य का विवरण	कार्य की		दर प्रति इकाई		व्यय राशि (रू० में)	विशेष
			मात्रा	इकाई	मा.दि.	राशि		
अ- मजदूरी मूलक कार्य (मानव दिवस आधारित)								
1	भाग-1 का 1	सर्वे एवं सीमांकन (हे०)	45	प्र०हे०	0.45	157.95	7107.75	
2	भाग-1 का 2	क्षेत्र की समस्त अनुपयोगी झाड़ियों को काटना एकत्र करना एवं जलाना	13.000	प्र०हे०	4.00	1404.00	18252.00	
3		लेन्टाना उन्मूलन						
4	भाग-1 का 3	ए सघन	0.000	प्र०हे०	22.00	7722.00	0.00	
		बी मध्यम	12.000	प्र०हे०	12.50	4387.50	52650.00	
		सी विरल	5.000	प्र०हे०	8.00	2808.00	14040.00	
5	भाग-1 का 4	स्टेकिंग गड्ढे खोदने के पूर्व रस्सी से लाईन डालना एवं चूने से गड्ढे हेतु निशान लगाना						
		1 अंतराल 3x3 मीटर	30000	प्र०ह	2.50	877.50	26325.00	
6	भाग-1 का 5	गड्ढे खुदाई						
		1 45x45x45 cm	30000	प्र०सै०	5.00	1755.00	526500.00	
7	भाग-1 का 15	भू एवं जल सर्वेक्षण कार्य						
		1 मिट्टी चेक डेम निर्माण अभिलेखन सहित	1600.00	प्र०घ०मी०	0.60	210.60	336960.00	
8	भाग 1 का 17	गड्ढों में कीटनाशक गोबर खाद मिश्रित व मिट्टी बदलना	30000.00	प्र०सै०	1.50	526.50	157950.00	
9	-	RCC पोल प्रत्येक गड्ढों तक सिरबोझ द्वारा परिवहन	2184	प्र०नग	0.00	10.00	21840.00	
10	भाग 1 का 5	आर०सी०सी० पोल गाडने हेतु गड्ढा खोदाई (प्रत्येक 10 वें पोल में 2	2184	प्र०सै०	3.80	1333.80	29130.19	
11	भाग 1 का 13	वारवेड वायर लगवाई कार्य (3 कतार में)	4540	प्र०र०मी०	0.16	56.16	254966.40	
12	-	चैनलिंग जाली फैलाई कार्य	4540	प्र.व.मी	0.00	30.00	136200.00	
13	-	झोपडी निर्माण	2	प्रति नग	0.00	35000.00	70000.00	
14	-	निरीक्षण पथ निर्माण	LS	-	LS	LS	30000.00	
		योग- मजदूरी					1681921	
ब सामग्री मूलक कार्य (बाजार दर पर आधारित)								
16	बाजार दर	गोबर खाद क्रय व परिवहन (गड्ढों की संख्या X एक गड्ढे का अयतन X 10 प्रतिशत)	273.000	प्र०घ०मी०	0.00	1750.00	477750.00	
17	बाजार दर	उपजाऊ मिट्टी क्रय व परिवहन (गड्ढों की संख्या X एक गड्ढे का अयतन X 05 प्रतिशत)	137.000	प्र०घ०मी०	0.00	730.00	100010.00	

क्र.	जॉ/ब दर आयटम	कार्य का विवरण	कार्य की		दर प्रति इकाई		व्यय राशि (रु० में)	विशेष
			मात्रा	इकाई	मा.दि.	राशि		
18	बाजार दर	नीम खली 20 ग्राम पति गड़ड़ा	600	प्र०कि०	0.00	80.00	48000.00	
19	बाजार दर	अन्य व्यय (रस्सी, चूना, पेन्ट मटका, वीडियोग्राफी, फोटोग्राफी एवं प्रचार प्रसार,कम्प्यूटर स्टेशनरी व्यय आदि)	-	-	-	-	56227.00	
19		क्षेत्र घेराव 4540 र०मी०						
	बाजार दर	1 कय RCC पोल सपोट एवं टूट-फूट सहित (टैक्स सहित)	2184	प्र०नग	0	300.00	655200.00	
	बाजार दर	2 कय चैनलिक जाली 4540 र.मी. हेतु (4540x1.80= 8172SQM)	8172	प्र०व.मी	0.00	170.00	1389240.00	
	बाजार दर	3 कय वारवेड़ वायर 4540 र.मी. 3 कतार के लिए (4540x3= 13620/6=2270kg)	2270	प्र०किलो	0.00	90.00	204300.00	
	बाजार दर	4 पोल फिक्सिंग (1:3:6) 1- 0.30x0.30x0.45 = 0.041 2- पोल 0.15x0.10x0.45= 0.006 0.041- 0.006 = 0.035 घ०मी० 2184x0.035 =76.44 घ०मी०	76.44	प्र०घ०मी०	0	3890.00	297351.60	
20	बाजार दर	कय लोहे का गेट	1	प्रति नग	0.00	50000.00	50000.00	
21	बाजार दर	बोर्ड निर्माण (सतह में)	1	प्रति नग	0.00	40000.00	40000.00	
		योग- सामग्री					3318079	
		महायोग- (मजूदरी+सामग्री)					5000000	


 वन परिक्षेत्राधिकारी
 वन परिक्षेत्र बिजुरी (म०प्र०)

मिश्रित वृक्षारोपण
द्वितीय वर्ष 2024-25 (रोपण कार्य)

कक्ष क्रमांक :- आर.एफ.-536

वृक्षारोपण क्षेत्र :- 30.000 हे०

वनखण्ड :- नंदलाल पतेरा

समिति का नाम :- वन सुरक्षा समिति पकरिहा

बीट का नाम :- पकरिहा

परि० सहा० वृत्त :- कोठी

वन परिक्षेत्र :- बिजुरी

वनमंडल :- अनूपपुर

उप वनमंडल :- अनूपपुर

वनवृत्त :- शहडोल

दैनिक श्रमिक दर रू० - 351.00

क्र.	जॉब दर आयटम	कार्य का विवरण	कार्य की		दर प्रति इकाई		व्यय राशि (रू० में)	विशेष
			मात्रा	इकाई	मा.दि.	राशि		
अ- मजदूरी मूलक कार्य (मानव दिवस आधारित)								
1	भाग-2 का 3	लेन्टाना मापिंग अप ऑपरेशन	17	प्र०हे०	8.00	2808.00	47736.00	
2	पौधा क्य एवं परिवहन (निजी वाहन से क्षतिपूर्ति पौधे सहित)							
ए	-	पौधा क्य	33000	प्र नग	0.00	15.00	495000.00	
बी	व०स० का पत्र क्र. /व्यय/4797 दि०-24 06.2017	ट्रक / ट्रैक्टर द्वारा 61-80 कि०मी०	33000	प्र०सै०	0.00	265.00	87450.00	
सी		पौधा लोडिंग एवं अनलोडिंग	33000	प्र०ह०	4.00	1404.00	46332.00	
डी	भाग 2 का 4	पौधा परिवहन (रोपण स्थल के एक स्थान पर संग्रहित पौधों को गड्डों तक पहुंचाना समस्त साईज की दूरी 2 कि०मी०)	33000	प्र०सै०	0.40	140.40	46332.00	
3	भाग-2 का 5	पौधा रोपण कार्य साईज 0.45X0.45X0.45 Mt.	30000	प्र०सै०	1.80	631.80	189540.00	
	भाग-2 का 9	क्षतिपूर्ति रोपण 10 प्रतिशत	3000	प्र०सै०	1.50	526.50	15795.00	
4	भाग-2 का 10	निंदाई कार्य (निंदाई गुडाई थाला दुरुस्त कराई, मृत पौधे बदलना, रासायनिक खाद एवं कीटनाशक दवाई डालना)						
		1 प्रथम निंदाई (1 मी० व्यास में)	30000	प्र०सै०	1.25	438.75	131625.00	
		2 द्वितीय निंदाई (1 मी० व्यास में)	30000	प्र०सै०	1.00	351.00	105300.00	
		3 तृतीय निंदाई (1 मी० व्यास में)	30000	प्र०सै०	1.00	351.00	105300.00	
5	भाग-1 का 11	वृक्षारोपण क्षेत्र में आवश्यकतानुसार कीटनाशक एवं रासायनिक खाद डालना एवं कीटनाशक का छिड़काव	30000	प्र०सै०	0.60	210.60	63180.00	
6	-	सुरक्षा कार्य (02 श्रमिक 09 माह)	18	प्र० माह	0.00	9126.00	164268.00	
7	भाग-3 का 4	6 मीटरचौड़ी अग्नि लाईन कटाई एवं	5	प्र किमी	3.35	1175.85	5879.25	
8	भाग-3 का 4	3 मी० चौड़ी सेक्शन लाईन कटाई	9	प्र किमी	1.25	438.75	3948.75	
9	-	अग्नि सुरक्षा श्रमिक (02 श्रमिक 04 माह)	8	प्र० माह	0.00	9126.00	73008.00	
		योग-					1580694.00	
ब सामग्री मूलक कार्य (बाजार दर पर आधारित)								
10	बाजार दर	1 क्रय खाद (20 ग्राम प्रति गड्डा)	600	प्र०कि०	0.00	200.00	120000.00	
	बाजार दर	2 कीटनाशक क्रय (10 ग्राम प्रति पौधा)	300	प्र०कि०		120.00	36000.00	
11	-	अन्य आकरिमिक व्यय					13306.00	
		योग-					169306.00	
		योग- (मजदूरी+सामग्री)					1750000.00	
		+ (मंहगाई वृद्धि 10 प्रतिशत)					175000.00	
		कुल योग:-					1925000.00	

वन परिक्षेत्राधिकारी
वन परिक्षेत्र बिजुरी (म.प्र.)

मिश्रित वृक्षारोपण
तृतीय वर्ष 2025-26

कक्ष क्रमांक :- आर.एफ.-536

वृक्षारोपण क्षेत्र :- 30.000 हे०

वनखण्ड :- नंदलाल पतेरा

समिति का नाम :- वन सुरक्षा समिति पकरिहा

बीट का नाम :- पकरिहा

परि० सहा० वृत्त :- कोठी

वन परिक्षेत्र :- बिजुरी

वनमंडल :- अनूपपुर

उप वनमंडल :- अनूपपुर

वनवृत्त :- शहडोल

दैनिक श्रमिक दर रू० -

351.00

क्र.	जॉब दर आयटम	कार्य का विवरण	कार्य की		दर प्रति इकाई		व्यय राशि (रू० में)	विशेष
			मात्रा	इकाई	मा.दि.	राशि		
अ- मजदूरी मूलक कार्य (मानव दिवस आधारित)								
1	भाग-2 का 3	लेन्ताना मापिंग अप ऑपरेशन	17	प्र०हे०	8.00	2808.00	47736.00	
2	पौधा कय एवं परिवहन (निजी वाहन से क्षतिपूर्ति पौधे सहित)							
ए	-	पौधा कय	33000	प्र नग	0.00	15.00	495000.00	
बी	ब०स० का पत्र क्र. /व्यय / 4797 दि०-24	ट्रक / ट्रैक्टर द्वारा 61-80 कि०मी०	33000	प्र०सै०	0.00	265.00	87450.00	
सी	06.2017	पौधा लोडिंग एवं अनलोडिंग	33000	प्र०ह०	4.00	1404.00	46332.00	
डी	भाग 2 का 4	पौधा परिवहन (रोपण स्थल के एक स्थान पर संग्रहित पौधों को गड्डों तक पहुंचाना समस्त साइज की दूरी 2 कि०मी०)	33000	प्र०सै०	0.40	140.40	46332.00	
3	भाग-2 का 5	पौधा रोपण कार्य साइज 0.45X0.45X0.45 Mt.	30000	प्र०सै०	1.80	631.80	189540.00	
	भाग-2 का 9	क्षतिपूर्ति रोपण 10 प्रतिशत	3000	प्र०सै०	1.50	526.50	15795.00	
4	भाग-2 का 10	निंदाई कार्य (निंदाई गुडाई थाला दुरुस्त कराई, मृत पौधे बदलना, रासायनिक खाद एवं कीटनाशक दवाई डालना)						
		1 प्रथम निंदाई (1 मी० व्यास में)	30000	प्र०सै०	1.25	438.75	131625.00	
		2 द्वितीय निंदाई (1 मी० व्यास में)	30000	प्र०सै०	1.00	351.00	105300.00	
		3 तृतीय निंदाई (1 मी० व्यास में)	30000	प्र०सै०	1.00	351.00	105300.00	
5	भाग-1 का 11	वृक्षारोपण क्षेत्र में आवश्यकतानुसार कीटनाशक एवं रासायनिक खाद डालना एवं कीटनाशक का छिडकाव	30000	प्र०सै०	0.60	210.60	63180.00	
6	-	सुरक्षा कार्य (02 श्रमिक 12 माह)	24	प्र० माह	0.00	9126.00	219024.00	
7	भाग-3 का 4	6 मीटरचौड़ी अग्नि लाईन कटाई एवं	5	प्र किमी	3.35	1175.85	5879.25	
8	भाग-3 का 4	3 मी० चौड़ी सेक्शन लाईन कटाई	9	प्र किमी	1.25	438.75	3948.75	
9	-	अग्नि सुरक्षा श्रमिक (02 श्रमिक 04 माह)	8	प्र० माह	0.00	9126.00	73008.00	
		योग-					1635450.00	
ब सामग्री मूलक कार्य (बाजार दर पर आधारित)								
10	बाजार दर	1 क्रय खाद (20 ग्राम प्रति गड्डा)	600	प्र०कि०	0.00	200.00	120000.00	
	बाजार दर	2 कीटनाशक क्रय (10 ग्राम प्रति पौधा)	300	प्र०कि०		120.00	36000.00	
11	-	अन्य आकस्मिक व्यय					18550.00	
		योग-					174550.00	
		योग- (मजदूरी+सामग्री)					1810000.00	
		+ (मंहगाई बृद्धि 20 प्रतिशत)					362000.00	
		कुल योग:-					2172000.00	

वन परिक्षेत्राधिकारी
वन परिक्षेत्र बिजुरी (म.प.)

मिश्रित वृक्षारोपण
चतुर्थ वर्ष 2026-27

कक्ष क्रमांक :- आर.एफ.-536

वृक्षारोपण क्षेत्र :- 30.000 हे०

वनखण्ड :- नंदलाल पतेरा

समिति का नाम :- वन सुरक्षा समिति पकरिहा

बीट का नाम :- पकरिहा

परि० सहा० वृत्त :- कोठी

वन परिक्षेत्र :- बिजुरी

वनमंडल :- अनूपपुर

उप वनमंडल :- अनूपपुर

वनवृत्त :- शहडोल

दैनिक श्रमिक दर रू० - 351.00

क्र.	जॉब दर आयटम	कार्य का विवरण	कार्य की		दर प्रति इकाई		व्यय राशि (रू० में)	विशेष
			मात्रा	इकाई	मा.दि.	राशि		
अ- मजदूरी मूलक कार्य (मानव दिवस आधारित)								
1	भाग-2 का 3	लेन्टाना मापिंग अप ऑपरेशन	17	प्र०हे०	8.00	2808.00	47736.00	
2	पौधा कय एवं परिवहन (निजी वाहन से क्षतिपूर्ति पौधे सहित)							
ए	-	पौधा कय	33000	प्र नग	0.00	15.00	495000.00	
बी	व०स० का पत्र क्र. / व्यय / 4797 दि०-24 / 06.2017	ट्रक / ट्रैक्टर द्वारा 61-80 कि०मी०	33000	प्र०सै०	0.00	265.00	87450.00	
सी		पौधा लोडिंग एवं अनलोडिंग	33000	प्र०ह०	4.00	1404.00	46332.00	
डी	भाग 2 का 4	पौधा परिवहन (रोपण स्थल के एक स्थान पर संग्रहित पौधों को गड़दों तक पहुंचाना समस्त साइज की दूरी 2 कि०मी०)	33000	प्र०सै०	0.40	140.40	46332.00	
3	भाग-2 का 5	पौधा रोपण कार्य साइज 0.45X0.45X0.45 Mt.	30000	प्र०सै०	1.80	631.80	189540.00	
	भाग-2 का 9	क्षतिपूर्ति रोपण 10 प्रतिशत	3000	प्र०सै०	1.50	526.50	15795.00	
4	भाग-2 का 10	निंदाई कार्य (निंदाई गुडाई थाला दुरुस्त कराई, मृत पौधे बदलना, रासायनिक खाद एवं कीटनाशक दवाई डालना)						
		1 प्रथम निंदाई (1 मी० व्यास में)	30000	प्र०सै०	1.25	438.75	131625.00	
		2 द्वितीय निंदाई (1 मी० व्यास में)	30000	प्र०सै०	1.00	351.00	105300.00	
		3 तृतीय निंदाई (1 मी० व्यास में)	30000	प्र०सै०	1.00	351.00	105300.00	
5	भाग-1 का 11	वृक्षारोपण क्षेत्र में आवश्यकतानुसार कीटनाशक एवं रासायनिक खाद डालना एवं कीटनाशक का छिडकाव	30000	प्र०सै०	0.60	210.60	63180.00	
6	-	सुरक्षा कार्य (02 श्रमिक 12 माह)	24	प्र० माह	0.00	9126.00	219024.00	
7	भाग-3 का 4	6 मीटरचौड़ी अग्नि लाईन कटाई एवं	5	प्र किमी	3.35	1175.85	5879.25	
8	भाग-3 का 4	3 मी० चौड़ी सेक्शन लाईन कटाई	9	प्र किमी	1.25	438.75	3948.75	
9	-	अग्नि सुरक्षा श्रमिक (02 श्रमिक 04 माह)	8	प्र० माह	0.00	9126.00	73008.00	
		योग-					1635450.00	
ब सामग्री मूलक कार्य (बाजार दर पर आधारित)								
10	बाजार दर	1 क्रय खाद (20 ग्राम प्रति गड़्ढा)	600	प्र०कि०	0.00	200.00	120000.00	
	बाजार दर	2 कीटनाशक क्रय (10 ग्राम प्रति पौधा)	300	प्र०कि०		120.00	36000.00	
11	-	अन्य आकस्मिक व्यय					18550.00	
		योग-					174550.00	
		योग- (मजदूरी+सामग्री)					1810000.00	
		+ (मंहगाई बृद्धि 30 प्रतिशत)					543000.00	
		कुल योग:-					2353000.00	

वन परिक्षेत्राधिकारी
वन परिक्षेत्र बिजुरी (म.प्र.)

मिश्रित वृक्षारोपण
पंचम वर्ष 2027-28

कक्ष क्रमांक :- आर.एफ.-536

वनखण्ड :- नंदलाल पतेरा

बीट का नाम :- पकरिहा

वन परिक्षेत्र :- बिजुरी

उप वनमंडल :- अनूपपुर

वृक्षारोपण क्षेत्र :- 30.000 हे०

समिति का नाम :- वन सुरक्षा समिति पकरिहा

परि० सहा० वृत्त :- कोठी

वनमंडल :- अनूपपुर

वनवृत्त :- शहडोल

दैनिक श्रमिक दर रू० - 351.00

क्र.	जॉब दर आयटम	कार्य का विवरण	कार्य की		दर प्रति इकाई		व्यय राशि (रू० में)	विशेष
			मात्रा	इकाई	मा.दि.	राशि		
अ- मजदूरी मूलक कार्य (मानव दिवस आधारित)								
1	-	सुरक्षा कार्य (02 श्रमिक 12 माह)	24	प्र० माह	0.00	9126.00	219024.00	
2	-	अग्नि सुरक्षा श्रमिक (02 श्रमिक 04 माह)	4	प्र० माह	0.00	9126.00	36504.00	
3	भाग-3 का 4	6 मीटरचौड़ी अग्नि लाईन कटाई एवं	5	प्र किमी	3.35	1175.85	5879.25	
4	भाग-3 का 4	3 मी० चौड़ी सेक्शन लाईन कटाई	9	प्र किमी	1.25	438.75	3948.75	
5	-	फेसिंग मरम्मत कार्य	LS	-	LS	LS	40000.00	
		योग-					305356	
ब सामग्री मूलक कार्य (बाजार दर पर आधारित)								
6		अन्य आकस्मिक व्यय					14644.00	
		योग-					14644.00	
		महायोग- (मजदूरी+सामग्री)					320000	
		+ (मंहगाई बृद्धि 40 प्रतिशत)					128000.00	
		कुल योग:-					448000.00	

षष्ठम वर्ष 2028-29

दैनिक श्रमिक दर रू० - 351.00

क्र.	जॉब दर आयटम	कार्य का विवरण	कार्य की		दर प्रति इकाई		व्यय राशि (रू० में)	विशेष
			मात्रा	इकाई	मा.दि.	राशि		
अ- मजदूरी मूलक कार्य (मानव दिवस आधारित)								
1	-	सुरक्षा कार्य (02 श्रमिक 12 माह)	24	प्र० माह	0.00	9126.00	219024.00	
2	-	अग्नि सुरक्षा श्रमिक (02 श्रमिक 04 माह)	4	प्र० माह	0.00	9126.00	36504.00	
3	भाग-3 का 4	6 मीटरचौड़ी अग्नि लाईन कटाई एवं	5	प्र किमी	3.35	1175.85	5879.25	
4	भाग-3 का 4	3 मी० चौड़ी सेक्शन लाईन कटाई	9	प्र किमी	1.25	438.75	3948.75	
5	-	निरीक्षण पथ मरम्मत कार्य	LS	-	LS	LS	20000.00	
		योग-					285356	
ब सामग्री मूलक कार्य (बाजार दर पर आधारित)								
6		अन्य आकस्मिक व्यय					14644.00	
		योग-					14644.00	
		महायोग- (मजदूरी+सामग्री)					300000	
		+ (मंहगाई बृद्धि 50 प्रतिशत)					150000.00	
		कुल योग:-					450000.00	

वन परिक्षेत्राधिकारी
वन परिक्षेत्र बिजुरी (म०प्र०)

मिश्रित वृक्षारोपण

सप्तम वर्ष 2029-30

कक्ष क्रमांक :- आर.एफ.-536

वृक्षारोपण क्षेत्र :- 30.000 हे०

वनखण्ड :- नंदलाल पतेरा

समिति का नाम :- वन सुरक्षा समिति पकरिहा

बीट का नाम :- पकरिहा

परि० सहा० वृत्त :- कोठी

वन परिक्षेत्र :- बिजुरी

वनमंडल :- अनूपपुर

उप वनमंडल :- अनूपपुर

वनवृत्त :- शहडोल

दैनिक श्रमिक दर रू० - 351.00

क्र.	जॉब दर आयटम	कार्य का विवरण	कार्य की		दर प्रति इकाई		व्यय राशि (रू० में)	विशेष
			मात्रा	इकाई	मा.दि.	राशि		
अ- मजदूरी मूलक कार्य (मानव दिवस आधारित)								
1	-	सुरक्षा कार्य (02 श्रमिक 12 माह)	24	प्र० माह	0.00	9126.00	219024.00	
2	-	अग्नि सुरक्षा श्रमिक (02 श्रमिक 04 माह)	4	प्र० माह	0.00	9126.00	36504.00	
3	भाग-3 का 4	6 मीटरचौडी अग्नि लाईन कटाई एवं	5	प्र किमी	3.35	1175.85	5879.25	
4	भाग-3 का 4	3 मी० चौडी सेक्शन लाईन कटाई	9	प्र किमी	1.25	438.75	3948.75	
		योग-					265356	
ब सामग्री मूलक कार्य (बाजार दर पर आधारित)								
5		अन्य आकस्मिक व्यय					14644.00	
		योग-					14644.00	
		महायोग- (मजदूरी+सामग्री)					280000	
		+ (मंहगाई बृद्धि 60 प्रतिशत)					168000.00	
		कुल योग:-					448000.00	

अष्टम वर्ष 2030-31

दैनिक श्रमिक दर रू० - 351.00

क्र.	जॉब दर आयटम	कार्य का विवरण	कार्य की		दर प्रति इकाई		व्यय राशि (रू० में)	विशेष
			मात्रा	इकाई	मा.दि.	राशि		
अ- मजदूरी मूलक कार्य (मानव दिवस आधारित)								
1	-	सुरक्षा कार्य (02 श्रमिक 12 माह)	24	प्र० माह	0.00	9126.00	219024.00	
2	-	अग्नि सुरक्षा श्रमिक (02 श्रमिक 04 माह)	4	प्र० माह	0.00	9126.00	36504.00	
3	भाग-3 का 4	6 मीटरचौडी अग्नि लाईन कटाई एवं	5	प्र किमी	3.35	1175.85	5879.25	
4	भाग-3 का 4	3 मी० चौडी सेक्शन लाईन कटाई	9	प्र किमी	1.25	438.75	3948.75	
		योग-					265356	
ब सामग्री मूलक कार्य (बाजार दर पर आधारित)								
5		अन्य आकस्मिक व्यय					14644.00	
		योग-					14644.00	
		महायोग- (मजदूरी+सामग्री)					280000	
		+ (मंहगाई बृद्धि 70 प्रतिशत)					196000.00	
		कुल योग:-					476000.00	

वन परिक्षेत्राधिकारी

वन परिक्षेत्र बिजुरी (म०प्र०)

मिश्रित वृक्षारोपण

नवम वर्ष 2031-32

कक्ष क्रमांक :- आर.एफ.-536

वृक्षारोपण क्षेत्र :- 30.000 हे०

बनखण्ड :- नंदलाल पतेरा

समिति का नाम :- वन सुरक्षा समिति पकरिहा

बीट का नाम :- पकरिहा

परि० सहा० वृत्त :- कोठी

वन परिक्षेत्र :- बिजुरी

वनमंडल :- अनूपपुर

उप वनमंडल :- अनूपपुर

वनवृत्त :- शहडोल

दैनिक श्रमिक दर रू० - 351.00

क्र.	जॉब दर आयटम	कार्य का विवरण	कार्य की		दर प्रति इकाई		व्यय राशि (रू० में)	विशेष
			मात्रा	इकाई	मा.दि.	राशि		
अ- मजदूरी मूलक कार्य (मानव दिवस आधारित)								
1	-	सुरक्षा कार्य (02 श्रमिक 12 माह)	24	प्र० माह	0.00	9126.00	219024.00	
2	-	अग्नि सुरक्षा श्रमिक (02 श्रमिक 04 माह)	4	प्र० माह	0.00	9126.00	36504.00	
3	भाग-3 का 4	6 मीटरचौडी अग्नि लाईन कटाई एवं	5	प्र किमी	3.35	1175.85	5879.25	
4	भाग-3 का 4	3 मी० चौडी सेक्शन लाईन कटाई	9	प्र किमी	1.25	438.75	3948.75	
5	-	फेसिंग मरम्मत कार्य	LS	-	LS	LS	40000.00	
		योग-					305356	
ब सामग्री मूलक कार्य (बाजार दर पर आधारित)								
6		अन्य आकस्मिक व्यय					14644.00	
		योग-					14644.00	
		महायोग- (मजदूरी+सामग्री)					320000	
		+ (मंहगाई बृद्धि 80 प्रतिशत)					256000.00	
		कुल योग:-					576000.00	

दशम वर्ष 2032-33

दैनिक श्रमिक दर रू० - 351.00

क्र.	जॉब दर आयटम	कार्य का विवरण	कार्य की		दर प्रति इकाई		व्यय राशि (रू० में)	विशेष
			मात्रा	इकाई	मा.दि.	राशि		
अ- मजदूरी मूलक कार्य (मानव दिवस आधारित)								
1	-	सुरक्षा कार्य (02 श्रमिक 12 माह)	24	प्र० माह	0.00	9126.00	219024.00	
2	-	अग्नि सुरक्षा श्रमिक (02 श्रमिक 04 माह)	4	प्र० माह	0.00	9126.00	36504.00	
3	भाग-3 का 4	6 मीटरचौडी अग्नि लाईन कटाई एवं	5	प्र किमी	3.35	1175.85	5879.25	
4	भाग-3 का 4	3 मी० चौडी सेक्शन लाईन कटाई	9	प्र किमी	1.25	438.75	3948.75	
5	-	फेसिंग मरम्मत कार्य	LS	-	LS	LS	20000.00	
		योग-					285356	
ब सामग्री मूलक कार्य (बाजार दर पर आधारित)								
6		अन्य आकस्मिक व्यय					14644.00	
		योग-					14644.00	
		महायोग- (मजदूरी+सामग्री)					300000	
		+ (मंहगाई बृद्धि 90 प्रतिशत)					270000.00	
		कुल योग:-					570000.00	

वन परिक्षेत्राधिकारी

वन परिक्षेत्र बिजुरी (म०प्र०)

मिश्रित वृक्षारोपण
ग्यांरवा वर्ष 2033-34

कक्ष क्रमांक :- आर.एफ.-536

वृक्षारोपण क्षेत्र :- 30.000 हे०

वनखण्ड :- नंदलाल पतेरा

समिति का नाम :- वन सुरक्षा समिति पकरिहा

बीट का नाम :- पकरिहा

परि० सहा० वृत्त :- कोठी

वन परिक्षेत्र :- बिजुरी

वनमंडल :- अनूपपुर

उप वनमंडल :- अनूपपुर

वनवृत्त :- शहडोल

दैनिक श्रमिक दर रू० - 351.00

क्र.	जॉब दर आयटम	कार्य का विवरण	कार्य की		दर प्रति इकाई		व्यय राशि (रू० में)	विशेष
			मात्रा	इकाई	मा.दि.	राशि		
अ- मजदूरी मूलक कार्य (मानव दिवस आधारित)								
1	-	सुरक्षा कार्य (01 श्रमिक 12 माह)	12	प्र० माह	0.00	9126.00	109512.00	
2	-	अग्नि सुरक्षा श्रमिक (01 श्रमिक 04 माह)	4	प्र० माह	0.00	9126.00	36504.00	
3	-	अग्नि लाईन कटाई कार्य आंतरिक एवं बाह्य	5	प्र.किमी	3.75	1316.25	6581.25	
4	-	अग्नि लाईन जलाई कार्य आंतरिक एवं बाह्य	9	प्र.किमी	1.85	649.35	5844	
		योग-					158441	
ब सामग्री मूलक कार्य (बाजार दर पर आधारित)								
5		अन्य आकस्मिक व्यय					11559.00	
		योग-					11559.00	
		महायोग- (मजदूरी+सामग्री)					170000	
		+ (मंहगाई बृद्धि 100 प्रतिशत)					170000	
		कुल योग:-					340001	

वन परिक्षेत्राधिकारी
वन परिक्षेत्र बिजुरी (म०प्र०)

वर्षवार योजना पर प्रस्तावित व्यय का गोशवारा

कक्ष क0 पी0एफ0-562

क्षेत्रफल-50.00 हे0

क्र.	वित्तीय वर्ष	कार्य का विवरण	कार्यों पर वर्षवार कुल व्यय राशि (रु0में)	प्रति हेक्टेयर व्यय
1	2023-24	प्रथम वर्ष क्षेत्र तैयारी	5000000	166667
2	2024-25	द्वितीय वर्ष रोपण	1925000	64167
3	2025-26	तृतीय वर्ष का रखरखाव	2172000	72400
4	2026-27	चतुर्थ वर्ष के रखरखाव	2353000	78433
5	2027-28	पंचम वर्ष का रखरखाव	448000	14933
6	2028-29	षष्ठम वर्ष का रखरखाव	450000	15000
7	2029-30	सप्तम वर्ष के रखरखाव	448000	14933
8	2030-31	अष्टम वर्ष का रखरखाव	476000	15867
9	2031-32	नवम वर्ष के रखरखाव	576000	19200
10	2032-33	दशम वर्ष का रखरखाव	570000	19000
11	2033-34	ग्यारवां वर्ष का रखरखाव	340001	11333
योग:-			14758000	491933
1	आस्थामूलक कार्य, ग्यारह वर्ष की राशि का 5 प्रतिशत		737900	
2	मानव संसाधन विकास कार्य, ग्यारह वर्ष की राशि का 1 प्रतिशत		147580	
3	अनुश्रवण एवं मूल्यांकन कार्य, ग्यारह वर्ष की राशि का 4 प्रतिशत		590320	
योग:-			1475800	
कुल योग:-			16233800	
4	पर्यवेक्षण शुल्क कुल योग राशि का 10 प्रतिशत		1623380	
महायोग:-			17857180	
OR			17857000	

वन परिक्षेत्राधिकारी
वन परिक्षेत्र बिजुरी

उप वनमण्डलाधिकारी

वन मण्डलाधिकारी
वन मण्डल-अनूपपुर (म0प्र0)

उप वनमण्डल, अनूपपुर
अनुमोदित Rs. 1,78,57,000/-

मुख्य वन संरक्षक
शहडोल वन संरक्षक, शहडोल (म0प्र0)

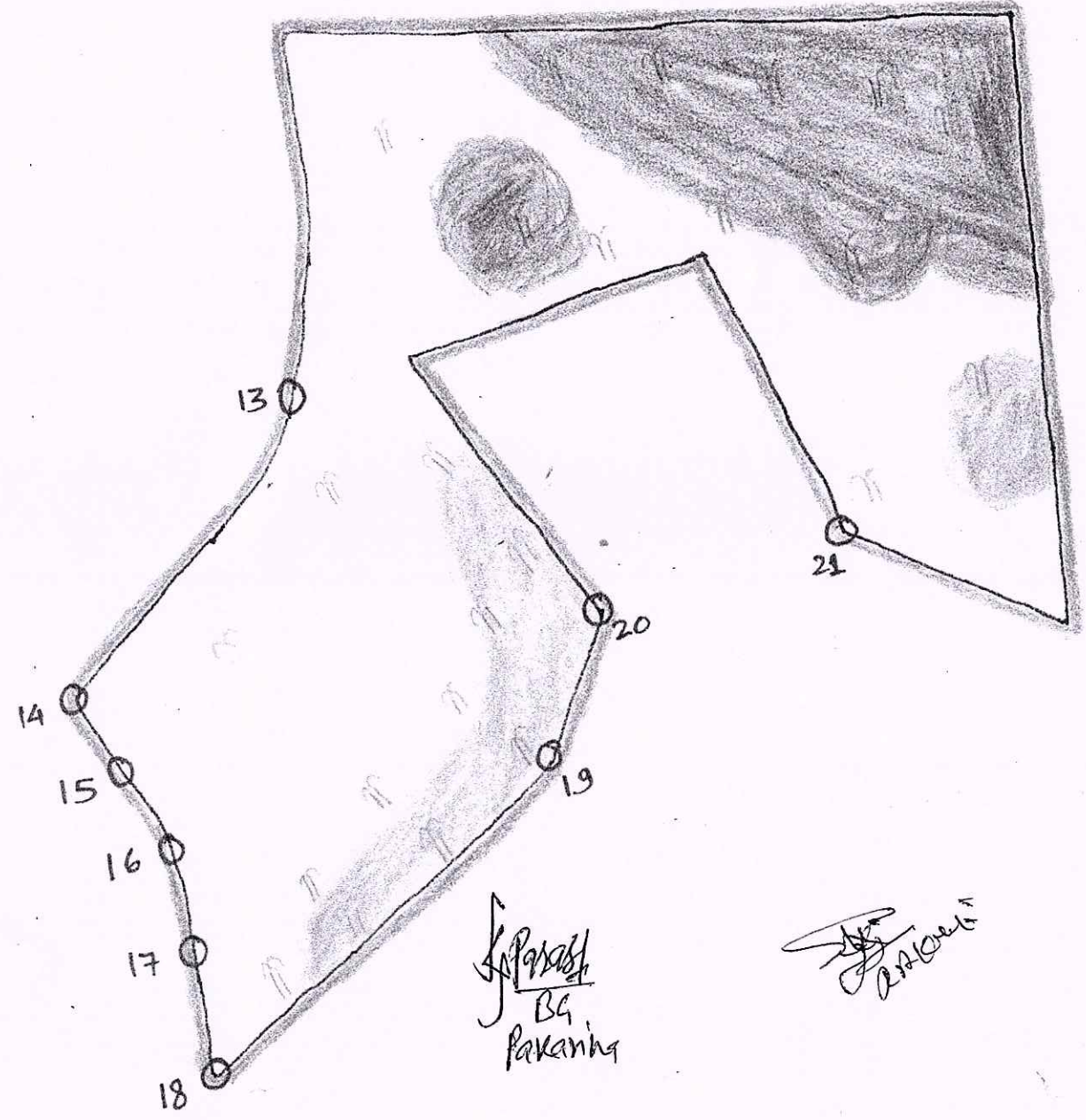
वन विभाग द्वारा भेजे गये नमूने की रिपोर्ट

क्र०	वनमण्डल	परिक्षेत्र	कक्ष क्र०	PH	EC	OC	N	P	K	S	Zn	B	Fe	Mn	Cu
1	अनूपपुर	बिजुरी	R 517	7.0	0.31	0.45	248.2	29.3	178.9	9.9	0.45	0.41	8.1	9.1	0.4
2	अनूपपुर	बिजुरी	R 518	6.1	0.29	0.51	301.2	35.1	164.7	8.9	0.38	0.45	9.5	8.7	0.6
3	अनूपपुर	बिजुरी	R 518	6.1	0.21	0.39	256.2	30.5	151.3	7.7	0.85	0.56	10.9	10.2	0.5
4	अनूपपुर	बिजुरी	R 519	6.2	0.39	0.51	281.9	41.6	165.9	6.5	0.79	0.41	8.5	9.3	0.3
5	अनूपपुर	बिजुरी	R 519	6.7	0.25	0.63	261.2	56.1	156.7	5.1	0.89	0.85	9.4	12.1	0.5
6	अनूपपुर	बिजुरी	R 520	6.5	0.41	0.67	265.3	51.2	165.9	10.2	0.49	0.46	10.5	4.2	0.4
7	अनूपपुर	बिजुरी	R 521	6.3	0.31	0.51	268.4	48.1	175.7	12.1	0.57	0.81	20.1	6.4	0.2
8	अनूपपुर	बिजुरी	R 522	6.6	0.25	0.49	276.1	39.4	165.2	11.2	0.51	0.84	10.2	5.7	0.1
9	अनूपपुर	बिजुरी	R 522	7.2	0.19	0.51	291.3	45.2	175.2	9.3	0.61	0.40	10.1	9.9	0.2
10	अनूपपुर	बिजुरी	R 523	6.4	0.09	0.45	309.1	37.1	181.0	8.5	0.71	0.48	9.3	20.1	0.4
11	अनूपपुर	बिजुरी	R 524	7.1	0.08	0.55	316.2	35.5	189.1	20.1	0.65	0.51	10.9	7.5	0.5
12	अनूपपुर	बिजुरी	R 528	6.3	0.49	0.56	278.1	55.2	195.3	7.8	0.51	0.35	7.6	6.8	0.3
13	अनूपपुर	बिजुरी	R 529	7.0	0.31	0.61	269.5	48.4	191.2	9.2	0.65	0.41	6.5	10.1	0.1
14	अनूपपुर	बिजुरी	R 530	6.6	0.32	0.63	519.1	41.2	171.6	10.1	0.71	0.63	5.6	12.2	0.6
15	अनूपपुर	बिजुरी	R 531	8.0	0.35	0.64	218.5	42.3	151.5	11.2	1.65	0.99	10.9	15.5	0.5
16	अनूपपुर	बिजुरी	P 533	6.1	0.28	0.74	349.2	48.9	148.3	12.2	0.45	0.87	12.1	9.9	0.3
17	अनूपपुर	बिजुरी	R 535	6.0	0.23	0.71	219.5	51.7	151.2	10.2	0.51	0.23	7.6	6.1	0.2
18	अनूपपुर	बिजुरी	R 536	6.8	0.39	0.31	401.5	42.3	152.1	9.9	0.41	0.34	15.1	8.7	0.4
19	अनूपपुर	बिजुरी	R 538	6.5	0.41	0.24	291.2	49.2	184.1	8.7	0.48	0.32	9.5	7.6	0.3
20	अनूपपुर	बिजुरी	P 537	7.2	0.45	0.34	395.1	40.1	176.3	9.2	0.52	0.36	11.2	12.1	0.4
21	अनूपपुर	बिजुरी	R 538	5.9	0.42	0.35	402.1	39.2	169.3	7.2	0.48	0.41	7.7	9.7	0.5
22	अनूपपुर	बिजुरी	P 545	8.1	0.45	0.44	265.1	43.7	168.7	9.4	0.47	0.34	8.9	11.2	0.4
23	अनूपपुर	बिजुरी	P 550	6.0	0.19	0.45	401.2	51.9	156.6	12.1	0.50	0.40	16.1	14.3	0.6
24	अनूपपुर	बिजुरी	P 550	7.1	0.26	0.46	318.1	41.8	148.2	15.2	0.59	0.42	8.1	15.4	0.3
25	अनूपपुर	बिजुरी	P 551	6.9	0.28	0.49	285.3	51.3	171.3	20.1	0.81	0.45	10.1	9.7	0.2



स्थळ-मानचिह्न

बीट-पकडिा, सर्किल-कोठी, वनपरिक्षेत्र-विजुरी, वनमण्डल-अनूपपुर (म.प्र.)
कक्ष क्रमांक RF-536, वनखण्ड-नन्दलालपतेरा, प्रस्तावचेराव खंबा-45.00 हे. प्रस्ताव वृक्षांशखंबा-30.00 हे.



संकेत

01-खीसावर्धन-	
02-प्रस्ताव क्षेत्र-	
03-खण्ड -	
04-लेयना -	
⊕ मध्यम -	
⊙ विल -	

J. Parash
B4
Pakanha

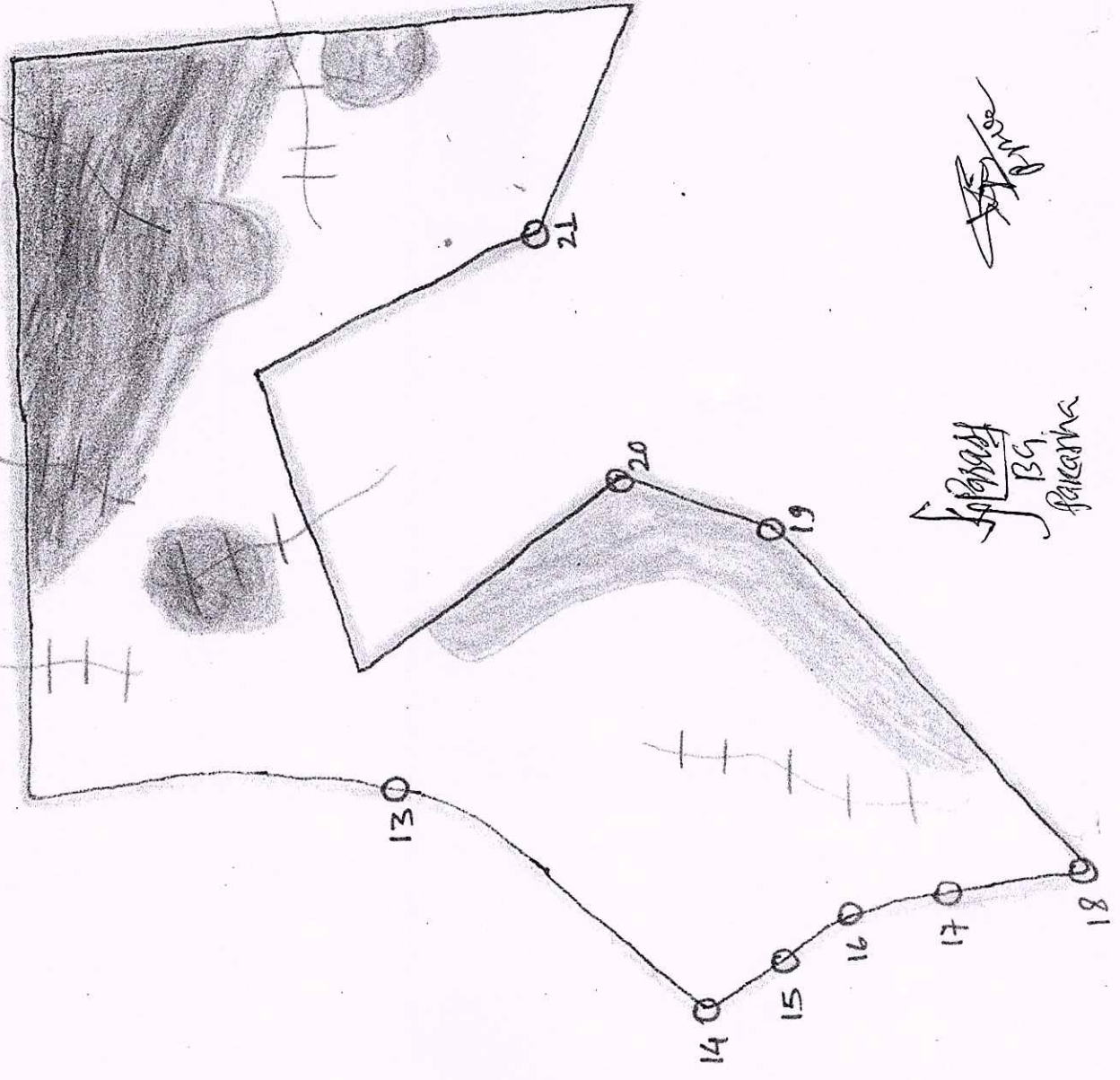

[Signature]
21/10/2014

वन परिक्षेत्राधिकारी
वन परिक्षेत्र विजुरी (म.प्र.)

उपथाक-मानाचल

वीर-पकरिडा, सरकिल-कोठी, वनपरिक्षेत्र-बिजुरी, वनमण्डल-अनूपपुर (म.प्र.)

कृषि क्रमांक RF-536, वनखण्ड-नन्दलाल पतेरा प्रस्ता-घेराव रकबा-45.00 हे. प्रस्ता-वृक्षा. रकबा-30.00 हे.



संकेत

- 01- सीमावाहिन -
- 02- फेंसिंग -
- चैन लिंक जाली -
- करवड वायर -
- 03- लेयना झुलम -
- 04- मध्यम -
- 05- किल -
- 04- भूजल संरक्षण कर्म -
- गिरणीचेडेग -

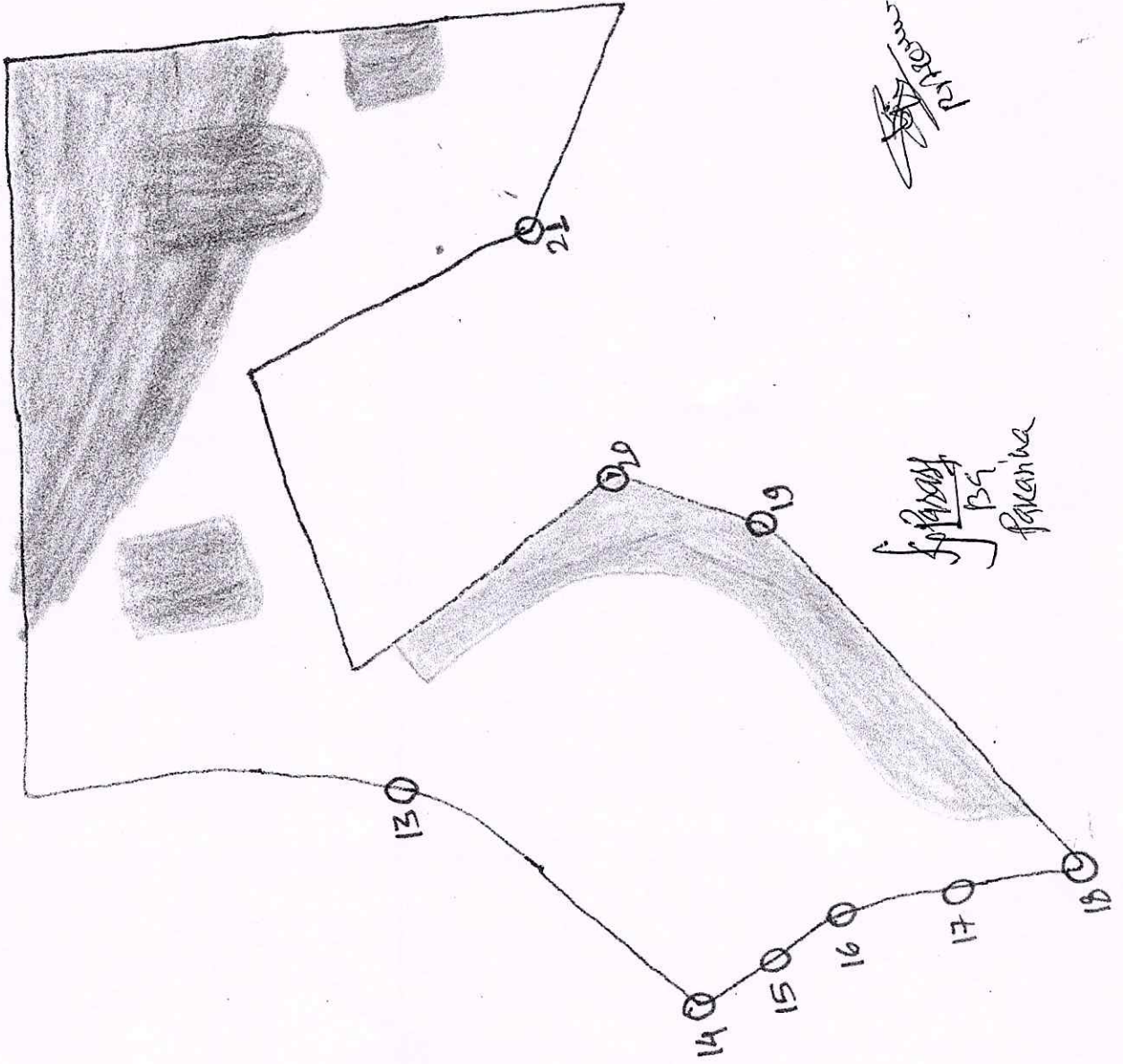
सिद्धेश्वर
B.S.
शिरपुर

वन परिक्षेत्राधिकारी
वन परिक्षेत्र बिजुरी (म.प्र.)

ल.प.ना. आर.हा.द. मानचित्र

बीट-पुकरिया, सर्किल-कोठी, वनपरिक्षेत्र-बिजुरी, वनमण्डल-अनूपपुर (म.प्र.)

कक्षा क्रमांक RF-536, वनरकड-नन्दलाल पतेरा, प्रस्ता. पेशव रकबा-45.00 हे. प्रस्ता. वृक्षां. रकबा-30.00 हे.



Dr. Jyoti Prakash
B.S.
Patanika

Dr. Jyoti Prakash
B.S.
Patanika

संकेत

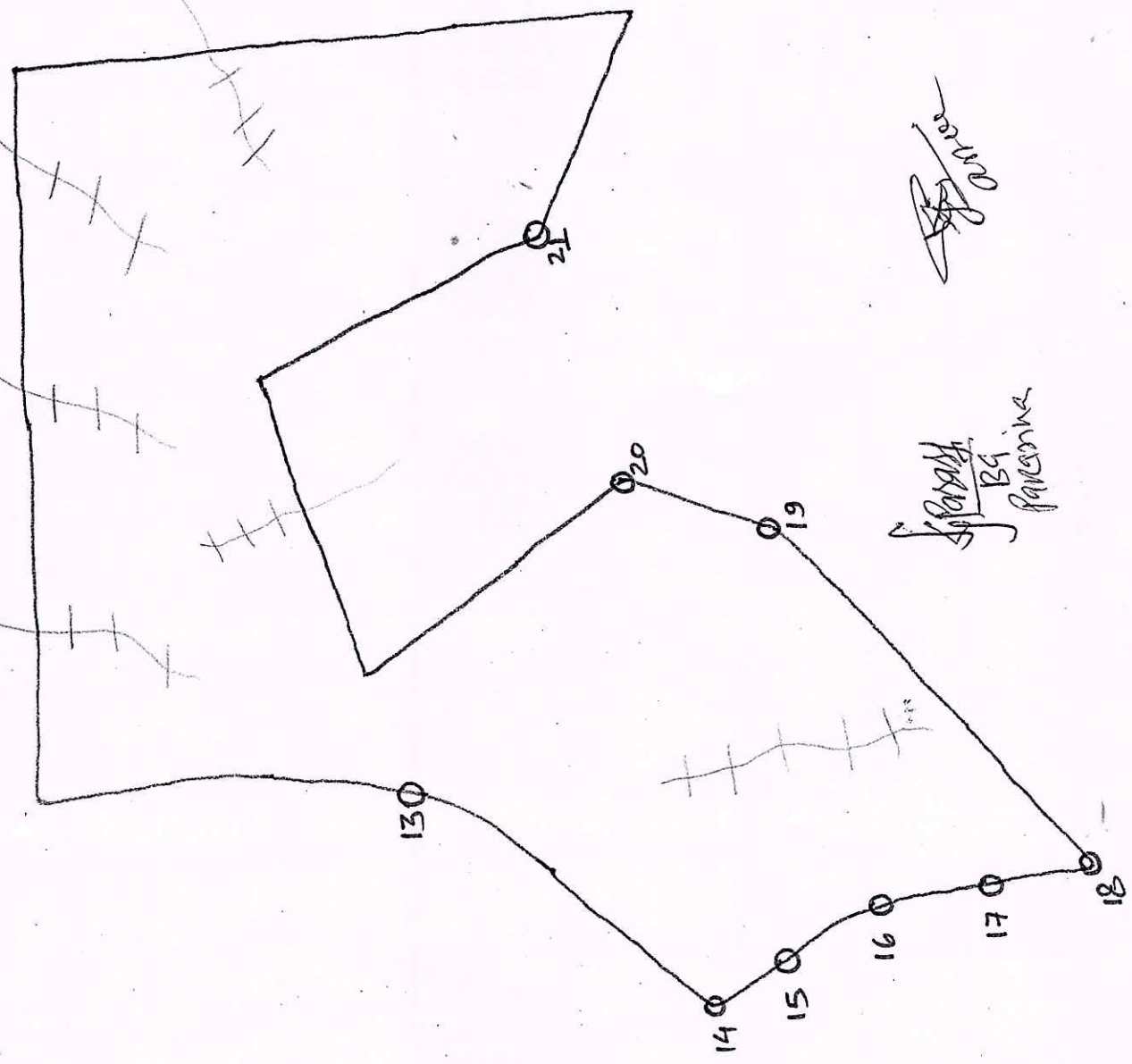
01- सीमावाहीन-	
02- लेझनाउम्ल-	
(I) मधा-	
(II) विल-	

वन परिक्षेत्राधिकारी
वन परिक्षेत्र बिजुरी (म.प्र.)

1 म 21 चक्र म माना-यल


बीट- पकरिहा, सरकिल- डोठी, वनपरिक्षेत्त-बिजुरी, वनमण्डल- अन्नपडुर (म.प्र.)

अक्ष क्रमांक- RF-536, वनखण्ड- नन्दलाल पटौय, प्रस्ता. घेराव रकबा- 45.00 हे. प्रस्ता. वृक्षो रकबा- 30.00 हे.



संकेत

01-सीमावाहिन -




02-मिथ्याचकडंग -



Subiraj
B.G.
Patel

मेजर

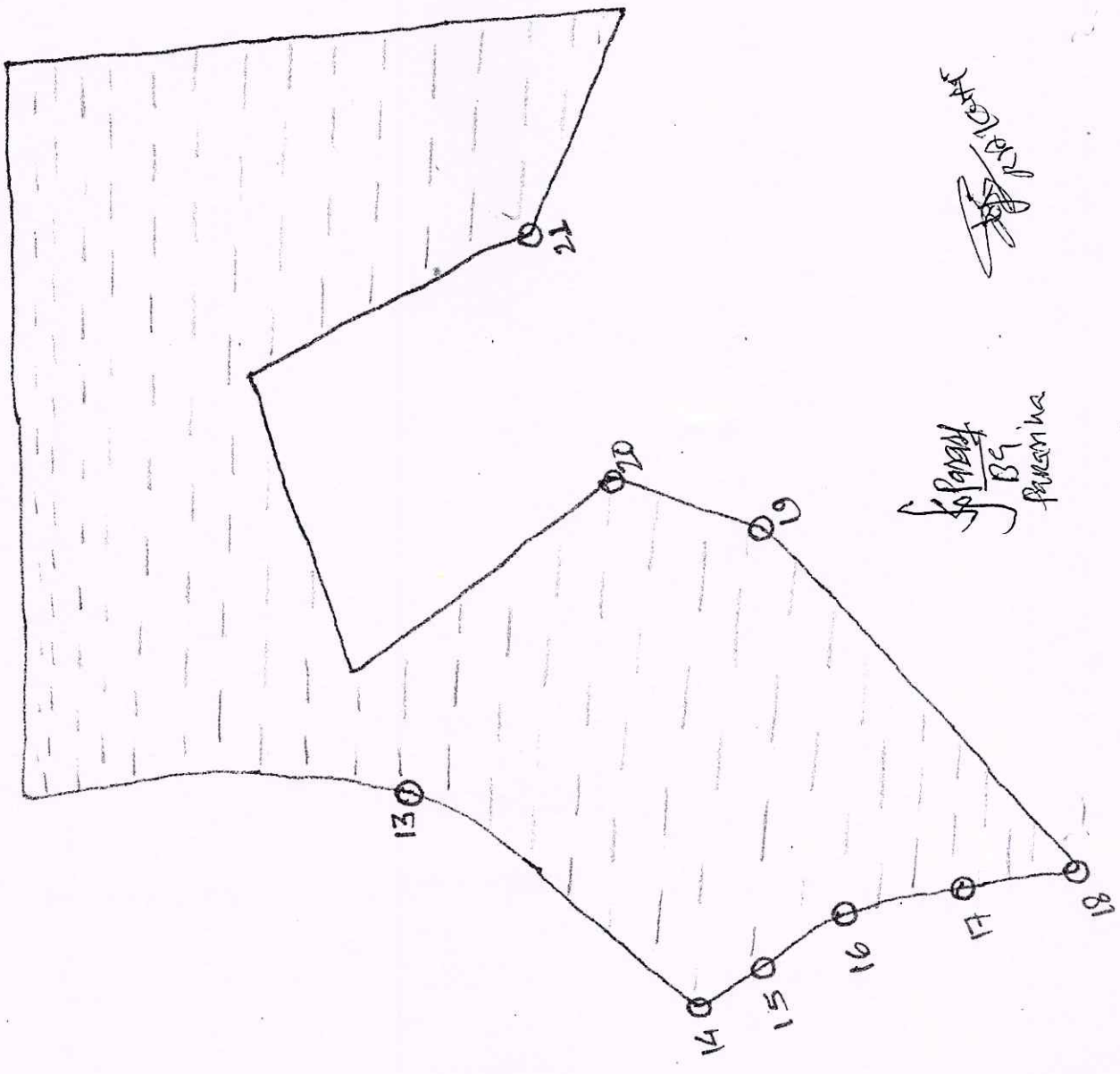
वन परिक्षेत्राधिकारी
वन परिक्षेत्र बिजुरी (म.प्र.)



गमती क्षेत्र का मानचित्र

बीट-पकरिया, सर्किल बीबी, परिक्षेत्र-बिजुरी, नगरवडल-अनूपपुर (म.प्र.)

कक्षा क्रमांक-RF-536, नगरवडल-नन्दलाल पनेया, प्रस्ताविक क्षेत्र 2कबा-45.000 हे. प्रस्ताविक क्षेत्र 1कबा-30.000 हे.



संकेत



०२. मिट्टी क्षेत्र -

Dr. P. N. Singh
B.S.
Ph.D. in
Ph.D. in

वन परिक्षेत्राधिकारी
वन परिक्षेत्र बिजुरी (म.प्र.)

सर्वेक्षक



plantation secl

Perimeter: [redacted] • Area: 45.495 ha

Tarsili

200 m

Add picture

Google

