

ਸੇਵਾ ਵਿਖੇ:-

ਵਧੀਕ ਪ੍ਰਧਾਨ ਮੁੱਖ ਵਣ ਪਾਲ (ਐਫ.ਸੀ.),
ਅਤੇ ਨੋਡਲ ਅਫਸਰ (ਐਫ.ਸੀ.ਏ.),
ਪੰਜਾਬ, ਐਸ.ਏ.ਐਸ. ਨਗਰ।

ਨੰਬਰ 8574 ਮਿਤੀ 11-01-2022

ਵਿਸ਼ਾ:-

FP/PB/Road/37029/2018:- Div of 30.30 ha. of forest land for construction of proposed road along canal (Kasur Branch Lower/ Khem Karan Distributary) from village Joura originating from MDR-62 (Tarn Taran-Patti Road) to village Mehmoodpura RD 0 to 30300 (Total Length 30.30 km) Tehsil Patti, Distt. Tarn Taran

ਹਵਾਲਾ:-

ਭਾਰਤ ਸਰਕਾਰ ਦਾ ਪੱਤਰ ਨੰ: 9-PBC335/2021-CHA ਮਿਤੀ 18-12-2021

xxxxxxxx

ਉਪਰੋਕਤ ਵਿਸ਼ੇ ਤੇ ਹਵਾਲੇ ਅਧੀਨ ਪੱਤਰ ਦੇ ਸਬੰਧ ਵਿੱਚ ਭਾਰਤ ਸਰਕਾਰ ਵੱਲੋਂ ਲਗਾਏ ਗਏ ਇਤਰਾਜ਼ ਦੂਰ ਕਰਨ ਉਪਰੰਤ ਰਿਪੋਰਟ ਹੇਠ ਲਿਖੇ ਅਨੁਸਾਰ ਆਪ ਜੀ ਨੂੰ ਸੂਚਨਾ ਅਤੇ ਲੋੜੀਂਦੀ ਕਾਰਵਾਈ ਹਿੱਤ ਭੇਜੀ ਜਾਂਦੀ ਹੈ:-

- 1 ਲੜੀ ਨੰ 1 ਸਬੰਧੀ ਯੂਜਰ ਏਜੰਸੀ ਪਾਸੋਂ ਆਨ-ਲਾਈਨ ਪਾਰਟ-1 ਵਿੱਚ ਯੂਜਰ ਏਜੰਸੀ ਦਾ ਨਾਮ ਅਤੇ ਈ-ਮੇਲ ਅਡਰੈਸ ਸਹੀ ਕਰ ਦਿੱਤਾ ਗਿਆ।
- 2 ਲੜੀ ਨੰ 2 ਸਬੰਧੀ Authorization letter ਯੂਜਰ ਏਜੰਸੀ ਪਾਸੋਂ ਪ੍ਰਾਪਤ ਕਰਨ ਉਪਰੰਤ ਆਨ-ਲਾਈਨ ਪਾਰਟ-2 ਵਿੱਚ ਅਪਲੋਡ ਕਰ ਦਿੱਤੀ ਗਈ ਹੈ। ਜੋ ਕਿ ਪਾਰਟ-2 ਦੇ ਸੀਰੀਅਲ ਨੰ ਤੇ ਦਰਜ ਹੈ।
- 3 ਲੜੀ ਨੰ 3 ਸਬੰਧੀ ਯੂਜਰ ਏਜੰਸੀ ਵੱਲੋਂ ਆਨ-ਲਾਈਨ ਪਾਰਟ-1 ਵਿੱਚ Employment detail ਸਹੀ ਕਰ ਦਿੱਤੀ ਗਈ ਹੈ।
- 4 ਲੜੀ ਨੰ 4 ਸਬੰਧੀ ਯੂਜਰ ਏਜੰਸੀ ਪਾਸੋਂ ਪ੍ਰਾਪਤ ਪੱਤਰ ਨੰ 1964 ਮਿਤੀ 22-12-2021 ਨਾਲ ਨੱਥੀ ਕਰਕੇ ਆਪ ਜੀ ਨੂੰ ਭੇਜੀ ਜਾਂਦੀ ਹੈ।
- 5 ਲੜੀ ਨੰ 5 ਸਬੰਧੀ ਯੂਜਰ ਏਜੰਸੀ ਪਾਸੋਂ Justification of the Project ਪ੍ਰਾਪਤ ਕਰਨ ਉਪਰੰਤ ਪਾਰਟ-2 ਵਿੱਚ ਅਪਲੋਡ ਕਰ ਦਿੱਤਾ ਗਿਆ ਹੈ।
- 6 ਲੜੀ ਨੰ 6 ਸਬੰਧੀ ਈਰੀਗੇਸ਼ਨ ਦੀ ਐਨ.ਓ.ਸੀ. ਪਾਰਟ-2 ਦੇ ਸੀਰੀਅਲ ਨੰ ਤੇ ਦਰਜ ਹੈ।
- 7 ਲੜੀ ਨੰ 7 ਸਬੰਧੀ ਆਪ ਜੀ ਨੂੰ ਬੇਨਤੀ ਕੀਤੀ ਜਾਂਦੀ ਹੈ ਕਿ ਇਸ ਦਫਤਰ ਵੱਲੋਂ ਸੀ.ਏ./ਅਡੀਸ਼ਨਲ ਸੀ.ਏ. ਪਲਾਂਟੇਸ਼ਨ ਲਈ ਪਹਿਲਾਂ ਭੇਜਿਆ ਗਈਆਂ 21 ਸੀ.ਏ. ਸਾਈਟਸ ਪ੍ਰਵਾਨ ਕਰਨ ਦੀ ਖੋਜ ਕੀਤੀ ਜਾਵੇ ਜੀ, ਕਿਉਂਕਿ ਇਸ ਮੰਡਲ ਵਿੱਚ ਸੀ.ਏ. ਪਲਾਂਟੇਸ਼ਨ ਲਈ ਹੋਰ ਰਕਬਾ ਉਪਲੱਬਧ ਨਹੀਂ ਹੈ।

ਉਕਤ ਤਰ੍ਹਾਂ ਦੂਰ ਕਰਕੇ ਆਪ ਜੀ ਨੂੰ ਬੇਨਤੀ ਕੀਤੀ ਜਾਂਦੀ ਹੈ ਕਿ ਇਸ ਕੇਸ ਦੀ ਮੁੱਢਲੀ ਪ੍ਰਵਾਨਗੀ ਦੇਣ ਦੀ ਖੋਜ ਕੀਤੀ ਜਾਵੇ ਜੀ।

ਨੱਥੀ ਉਪਰਵਾਂਗ।

ਪਿੱਠ ਅੰਕਣ ਨੰ:

ਮਿਤੀ

ਵਣ ਮੰਡਲ ਅਫਸਰ,
ਐਮ੍ਰਿਤਸਰ।

ਕਾਪੀ ਵਣ ਪਾਲ ਬਿਸਤ ਸਰਕਲ ਪੰਜਾਬ ਜਲੰਧਰ ਜੀ ਨੂੰ ਉਹਨਾਂ ਦੇ ਪਿੱਠ ਅੰਕਣ ਨੰ: 4606 ਮਿਤੀ 2-2021 ਦੇ ਹਵਾਲੇ ਵਿੱਚ ਸੂਚਨਾ ਅਤੇ ਲੋੜੀਂਦੀ ਕਾਰਵਾਈ ਲਈ ਭੇਜੀ ਜਾਂਦੀ ਹੈ।

ਵਣ ਮੰਡਲ ਅਫਸਰ,
ਐਮ੍ਰਿਤਸਰ।

ਸੇਵਾ ਵਿਖੇ:-

ਵਧੀਕ ਪ੍ਰਧਾਨ ਮੁੱਖ ਵਣ ਪਾਲ (ਐਫ.ਸੀ.),
ਅਤੇ ਨੋਡਲ ਅਫਸਰ (ਐਫ.ਸੀ.ਏ.),
ਪੰਜਾਬ, ਐਸ.ਏ.ਐਸ. ਨਗਰ।

ਨੰਬਰ 8574 ਮਿਤੀ 11-01-2022

ਵਿਸ਼ਾ:-

FP/PB/Road/37029/2018:- Div of 30.30 ha. of forest land for construction of proposed road along canal (Kasur Branch Lower/ Khem Karan Distributary) from village Joura originating from MDR-62 (Tarn Taran-Patti Road) to village Mehmoodpura RD 0 to 30300 (Total Length 30.30 km) Tehsil Patti, Distt. Tarn Taran

ਹਵਾਲਾ:-

ਭਾਰਤ ਸਰਕਾਰ ਦਾ ਪੱਤਰ ਨੰ: 9-PBC335/2021-CHA ਮਿਤੀ 18-12-2021

xxxxxxxx

ਉਪਰੋਕਤ ਵਿਸ਼ੇ ਤੇ ਹਵਾਲੇ ਅਧੀਨ ਪੱਤਰ ਦੇ ਸਬੰਧ ਵਿੱਚ ਭਾਰਤ ਸਰਕਾਰ ਵੱਲੋਂ ਲਗਾਏ ਗਏ ਇਤਰਾਜ਼ ਦੂਰ ਕਰਨ ਉਪਰੰਤ ਰਿਪੋਰਟ ਹੇਠ ਲਿਖੇ ਅਨੁਸਾਰ ਆਪ ਜੀ ਨੂੰ ਸੂਚਨਾ ਅਤੇ ਲੋੜੀਂਦੀ ਕਾਰਵਾਈ ਹਿੱਤ ਭੇਜੀ ਜਾਂਦੀ ਹੈ:-

- 1 ਲੜੀ ਨੰ 1 ਸਬੰਧੀ ਯੂਜਰ ਏਜੰਸੀ ਪਾਸੋਂ ਆਨ-ਲਾਈਨ ਪਾਰਟ-1 ਵਿੱਚ ਯੂਜਰ ਏਜੰਸੀ ਦਾ ਨਾਮ ਅਤੇ ਈ-ਮੇਲ ਅਡਰੈਸ ਸਹੀ ਕਰ ਦਿੱਤਾ ਗਿਆ।
- 2 ਲੜੀ ਨੰ 2 ਸਬੰਧੀ Authorization letter ਯੂਜਰ ਏਜੰਸੀ ਪਾਸੋਂ ਪ੍ਰਾਪਤ ਕਰਨ ਉਪਰੰਤ ਆਨ-ਲਾਈਨ ਪਾਰਟ-2 ਵਿੱਚ ਅਪਲੋਡ ਕਰ ਦਿੱਤੀ ਗਈ ਹੈ। ਜੋ ਕਿ ਪਾਰਟ-2 ਦੇ ਸੀਰੀਅਲ ਨੰ ਤੇ ਦਰਜ ਹੈ।
- 3 ਲੜੀ ਨੰ 3 ਸਬੰਧੀ ਯੂਜਰ ਏਜੰਸੀ ਵੱਲੋਂ ਆਨ-ਲਾਈਨ ਪਾਰਟ-1 ਵਿੱਚ Employment detail ਸਹੀ ਕਰ ਦਿੱਤੀ ਗਈ ਹੈ।
- 4 ਲੜੀ ਨੰ 4 ਸਬੰਧੀ ਯੂਜਰ ਏਜੰਸੀ ਪਾਸੋਂ ਪ੍ਰਾਪਤ ਪੱਤਰ ਨੰ 1964 ਮਿਤੀ 22-12-2021 ਨਾਲ ਨੱਥੀ ਕਰਕੇ ਆਪ ਜੀ ਨੂੰ ਭੇਜੀ ਜਾਂਦੀ ਹੈ।
- 5 ਲੜੀ ਨੰ 5 ਸਬੰਧੀ ਯੂਜਰ ਏਜੰਸੀ ਪਾਸੋਂ Justification of the Project ਪ੍ਰਾਪਤ ਕਰਨ ਉਪਰੰਤ ਪਾਰਟ-2 ਵਿੱਚ ਅਪਲੋਡ ਕਰ ਦਿੱਤਾ ਗਿਆ ਹੈ।
- 6 ਲੜੀ ਨੰ 6 ਸਬੰਧੀ ਈਰੀਗੇਸ਼ਨ ਦੀ ਐਨ.ਓ.ਸੀ. ਪਾਰਟ-2 ਦੇ ਸੀਰੀਅਲ ਨੰ ਤੇ ਦਰਜ ਹੈ।
- 7 ਲੜੀ ਨੰ 7 ਸਬੰਧੀ ਆਪ ਜੀ ਨੂੰ ਬੇਨਤੀ ਕੀਤੀ ਜਾਂਦੀ ਹੈ ਕਿ ਇਸ ਦਫਤਰ ਵੱਲੋਂ ਸੀ.ਏ./ਅਡੀਸ਼ਨਲ ਸੀ.ਏ. ਪਲਾਂਟੇਸ਼ਨ ਲਈ ਪਹਿਲਾਂ ਭੇਜਿਆ ਗਈਆਂ 21 ਸੀ.ਏ. ਸਾਈਟਸ ਪ੍ਰਵਾਨ ਕਰਨ ਦੀ ਖੋਜ ਕੀਤੀ ਜਾਵੇ ਜੀ, ਕਿਉਂਕਿ ਇਸ ਮੰਡਲ ਵਿੱਚ ਸੀ.ਏ. ਪਲਾਂਟੇਸ਼ਨ ਲਈ ਹੋਰ ਰਕਬਾ ਉਪਲੱਬਧ ਨਹੀਂ ਹੈ।

ਉਕਤ ਤਰ੍ਹਾਂ ਦੂਰ ਕਰਕੇ ਆਪ ਜੀ ਨੂੰ ਬੇਨਤੀ ਕੀਤੀ ਜਾਂਦੀ ਹੈ ਕਿ ਇਸ ਕੇਸ ਦੀ ਮੁੱਢਲੀ ਪ੍ਰਵਾਨਗੀ ਦੇਣ ਦੀ ਖੋਜ ਕੀਤੀ ਜਾਵੇ ਜੀ।

ਨੱਥੀ ਉਪਰਵਾਂਗ।

ਪਿੱਠ ਅੰਕਣ ਨੰ:

ਮਿਤੀ

ਵਣ ਮੰਡਲ ਅਫਸਰ,
ਐਮ੍ਰਿਤਸਰ।

ਕਾਪੀ ਵਣ ਪਾਲ ਬਿਸਤ ਸਰਕਲ ਪੰਜਾਬ ਜਲੰਧਰ ਜੀ ਨੂੰ ਉਹਨਾਂ ਦੇ ਪਿੱਠ ਅੰਕਣ ਨੰ: 4606 ਮਿਤੀ 2-2021 ਦੇ ਹਵਾਲੇ ਵਿੱਚ ਸੂਚਨਾ ਅਤੇ ਲੋੜੀਂਦੀ ਕਾਰਵਾਈ ਲਈ ਭੇਜੀ ਜਾਂਦੀ ਹੈ।

ਵਣ ਮੰਡਲ ਅਫਸਰ,
ਐਮ੍ਰਿਤਸਰ।

FORM - A

for seeking prior approval of Central Government under section 2 of the Forest(Conservation) Act,1980 for
Diversion of fresh forest area

PART - I
(To be filled up by User Agency)

A. General Details**A-1. Project Details**

(i). Proposal No. : FP/PB/ROAD/53654/2020

(ii). Name of Project for which Forest Land is required : CONSTRUCTION OF PROPOSED ROAD BY
MORT&H

(iii). Short narrative of the proposal and Project/scheme for which the forest land is required :
DIVERSION OF 30.30 HA OF FOREST LAND FOR CONSTRUCTION OF PROPOSED ROAD ALONG CANAL (KASUR
BRANCH LOWER / KHEM KARAN DISTRIBUTORY) FROM VILLAGE JOURA ORIGINATING FROM MDR -62 (TARN
TARAN PATTI ROAD) TO VILLAGE MEHMOODPURA RD 0 TO 30300 (TOTAL LENGTH 30.30 KM) TEHSIL PATTI ,
DISTRICT TARN TARAN .

(iv). State : Punjab

(v). Category of the Proposal : Road

(vi). Shape of forest land proposed to be diverted : Linear

(vii). Estimated cost of the Project(Rupees in lacs) : 5100

(viii). Area of forest land proposed for diversion(in ha.): 30.3

(ix). Non-forest land required for this project(in ha.): 0

(x). Total period for which the forest land is proposed to be diverted(in years): 99

A-2. Details of User Agency

(i). Name : Chief Engineer MORT&H (Chandigarh)

(ii). Address1 : Kendriya Sadan 6th floor,

(iii). Address2 : Sector - 9A, Chandigarh

(iv). State : Chandigarh

cf

Surjit Singh Sahota
 I.F.S.
 Divisional Forest Officer
 Amritsar Forest Division
 Amritsar

et : Chandigarh

(i). Pin : 160009

(vii). Landmark : Kendriya Sadan, Chandigarh

(viii). Email address : rochandigarh2010@gmail.com

(ix). Landline Telephone No. : 172-2740376

(x). Fax No. : 172-2743228

(xi). Mobile No. : 9099023874

(xii). Website (if any) : morth.nic.in

(xiii). Legal status of User Agency : Central Government

A-3. Details of Person Making Application

(i). First Name: JASBIR

(ii). Middle Name: SINGH

(iii). Last Name: SODHI

(iv). Gender: Male

(v). Designation: EXECUTIVE ENGINEER

(vi). Address 1: Executive Engineer, Construction Division No.2 Punjab PWD (B&R) Br.

(vii). Address 2: Batala Road, Opposite Celebration Mall, Amritsar. 143001 Punjab

(viii). State: Punjab

(ix). District: Amritsar

(x). Tehsil: Amritsar -I

(xi). Pin: 143001

(xii). Landmark: NIL


Surjit Singh Sahota
I.F.S.
Divisional Forest Officer
Amritsar Forest Division
Amritsar

Address: provincialsdivision@yahoo.com

Landline Telephone No.: 183-5051500

(xv). Fax No.: NIL

(xvi). Mobile No.: 9814096455

(i). Copy of documents in support of the competence/authority of the person making this application to make application on behalf of the User Agency: No Data

B. Details of land required for the Project

B-1. Details of proposal seeking prior approval of Central Government under the Act for diversion of forest land for the Project already submitted in the past

List of proposal submitted in Past							
S.no	Proposal Status.	Proposal No.	Moef File No.	Area Proposed for Diversion(Ha.)	Area Diverted(Ha.)	Date of In-Principle Approval	Date of Final Approval
NIL							

B-2. Details of forest land proposed to be diverted

B-2.1 Details of Divisions involved

Details of Divisions involved			
S.no	Division Name	Forest Land(ha.)	Non-Forest Land(ha.)
1.	Amritsar	30.3	0
Total		30.3	0

B-2.2 Details of Districts involved

District wise breakup			
S.no	District Name	Forest Land(ha.)	Non-Forest Land(ha.)
1.	Tran Taran	30.3	0
Total		30.3	0

B-2.3 Village wise breakup




Villages wise breakup			
S.no	Village	Forest Land(ha.)	Non-Forest Land(ha.)
1	JOURA/MEHMOODPURA	30.3	0
Total		30.3	0

Surjit Singh Sahota
IFS.Divisional Forest Officer
Amritsar Forest Division
Amritsar


Component wise breakup

Component wise breakup			
S.no	Component	Forest Land(ha.)	Non-Forest Land(ha.)
1	USE OF FOREST LAND CONSTRUCTION OF ROAD	30.3	0
Total		30.3	0

C. Maps of forest land proposed to be diverted

Division 1. : Amritsar		
(i). Area of forest land proposed to be diverted(in ha.) : 30.3		
(ii). Nature of the Project: Linear		
(b). No. of Segments : One		
Segment wise details		
Segments	Segment Area(in ha.)	Kml File of Segments (To view KML file on google the same may be downloaded and then open if in google earth install in your computer).
1.	30.3	 View File
(iii). Copy of Survey of India Toposheet indicating boundary of forest land proposed to be diverted: 		
(iv). Scanned copy of the Geo-referenced map of the forest land proposed to be diverted prepared by using GPS or Total Station: 		

D. Justification for locating the Project in forest land and details of alternatives examined:

- (i). Copy of note containing justification for locating the Project in forest land: 
- (ii). Whether a copy of map indicating location of alternative examine is required to be provided: No
- (a). Reason for not providing such map: NIL

E. Employment likely to be generated

- (i). Whether the Project is likely to generate employment?: Yes

(ii). Permanent/Regular Employment(Number of persons): 20

Displacement of People due to the Project, if any.

(i). Whether Project involves displacement?: No

G. Details of Cost-Benefit analysis for the Project

(i). Whether the Project requires Cost-Benefit analysis?: No

H. Status of Environmental Clearance

(i). Whether the Project requires Clearance under the Environment (Protection) Act 1986 ? : No

I. Status of Wildlife Clearance

(i). Whether the Project or a part thereof is located in any Protected Area or their Eco sensitive zone? : No

J. Applicability of special provisions governing Scheduled Areas

(i). Whether the Project or a part thereof is located in a Scheduled Area? : No

K. Status of settlement of rights under the Forest Rights Act, 2006 on the forest land proposed to be diverted

(i). Whether the process for settlement of Rights under the Forest Rights Acts 2006 on the forest land proposed to be diverted has been completed? : No

L. Details of land identified for Compensatory Afforestation

(i). Whether non-forest or Revenue forest land is required to be provided by User Agency?: Not Applicable






















(ii). Whether the area of non-forest land or Revenue forest land required to be provided by User Agency for raising Compensatory Afforestation is less than area of forest land proposed to be diverted?: Not Applicable

(iii). Reason for not providing Non-Forest Land: Not Applicable

Additional information Details

cls
Surjit Singh Sahota
I.F.S.
Divisional Forest Officer
Amritsar Forest Division
Amritsar

Documents		
S.No	Documents	Remarks

		UNDER TAKING OF ADDITIONAL NPV
		COMPONENT AUTHORITY OF CENTRAL GOVERNMENT
3		UNDERTAKING OF COST OF CA
4		UNDERTAKING OF COST OF TREE
5		DETAIL NOTE OF PROJECT
6		DETAIL OF FOREST AREA
7		DETAIL OF NON FOREST AREA
8		NOC OF IRRIGATION DEPARTMENT
9		TRANSLATION OF NOC OF IRRIGATION DEPARTMENT
10		FORM A
11		UNDERTAKING FRA
12		UNDERTAKINGF GPM FEES
13		ITEM WISE BREAKUP AREA
14		MINIMUM USE OF FOREST LAND
15		NET PRESENT VALUE
16		LAYOUT PLAN
17		NEW DOCUMENT IN REPLY OF QUERY RAISED
18		ADMIN APPROVAL
19		SURVEY MAP
20		JUSTIFICATION FOR ALTERNATIVE RULES
21		REPLY LETTER TO DFO

Print



Surjit Singh Sahota
 I.F.S.
 Divisional Forest Officer
 Amritsar Forest Division
 Amritsar

RW/CH/W(02)-PB-2001/VOL-IV-47778

Government of India
Ministry of Road Transport & Highways
Regional Office, Kendriya Sadan, 6th Floor, Sector-9 A, Chandigarh
Tel : 0172-2740376, 2743228
rochandigarh2010@gmail.com

To

Date: 19-07-2021


The Chief Engineer (NH)
Punjab PWD (B&R),
Patiala.

Sub:- Construction of proposed road along canal(Kasul Branch Lower/Khem Karan Distributary) from village Jaura origination from MDR-62(Tarn Taran-Patti Road) to village Mehmoodpura (Total Length 30.30km) Tehsil Patti. District Tarn Taran- Regarding Diversion of 30.30 ha. of forest land.

Sir

Please refer to your memo no 2530/NH dated 23.06.2021, recommending therewith proposal to authorize, Executive Engineer, Construction Division No. 2 PWD B&R Amritsar, to carry out all communications either online or offline related to forest clearance proposal of the above project on behalf of Ministry of Road Transport & Highways. In this regard, it is to mention that based on your recommendation instant proposal to authorize the concerned Executive Engineer, to communicate on behalf of this office, has been approved and it is requested to do the needful at your end.

Yours faithfully



Assistant Executive Engineer,
For CE-cum-RO, MoRT&H, Chandigarh

Copy to:- The Executive Engineer, Construction Division No. 2, PWD B&R, Amritsar,

CS

Surjit Singh Sahota
I.F.S.
Divisional Forest Officer
Amritsar Forest Division
Amritsar

**Office:- Executive Engineer, Construction Division No.2,
Public Works Department (Building and Roads), Amritsar.
Telephone No. 98140-96455 E-Mail:- xenc2amritsar@yahoo.com**

To,

The District Forest Officer,
Amritsar.

No:- 1964

Date:- 22-12-21

Subject:- Diversion of 30.30 ha. Of forest land for construction of proposed road along canal (Kasur Branch Lower/Khem Karan Distributory from village Jaoura originating from MDR-62 (Tarn Taran-Patti Road) to Village Mehmoodpura RD 0 to 30.30 (Total length 30.30 km) Tehsil Patti, District Tarn Taran Punjab. (Online proposal No. FP/PB/ROAD/53654/2020).

Ref:- 45th REC meeting dated 10.12.2021 and Ministry of Enviroment, Forest & Climate Chages, Northern Regional Office Chandigarh F.No. 9-PBC335/2021-CHA dated 18.12.2021 (Copy enclosed).


On the subject cited above, the compliance to the required information from the State Govt. related to this department has been made.

The detail of compliance is as under :

- i) The name of User Agency and email address has been uploaded.
- ii) The correct authorization letter has already been uploaded and the same is again uploaded as desired.
- iii) The correct employment details have been uploaded.
- iv) For submission of extension of approval of the project from MORT&H, the case has been separately taken up with MORT&H.
- v) Justification of the project has uploaded.
- vi) The NOC from irrigation department has already been uploaded and the same is again uploaded as desired.
- vii) It relates to forest department.

You are kindly requested to pursue the matter to the concerned authority to achieving principal approval to above said work.

DA/As above


Executive Engineer,
Construction Division No.2
PWD (B&R), Amritsar.


Endst:

Dated:

- Copy of above is forward to Superintending Engineer, Construction Circle, PWD

(B&R) Amritsar for information please.


Surjit Singh Sahota
I.F.S.
Divisional Forest Officer
Amritsar Forest Division
Amritsar


Executive Engineer,
Construction Division No.2
PWD (B&R), Amritsar.


FCA
24/12/2021

2985

24-12-2021 DA/x

Justification of Construction of New road along canal from Jaura originating from MDR-62 to Village Mehmoodpura RD 0 to 30300 (Total Length 30.30 Km) in District Tarn Taran.

- The necessity of construction of new road is because the road ends near the border in District Tarn Taran and it connects District Administrative Complex Tarn Taran, Judicial Court Complex Tarn Taran, District Hospital Tarn Taran and 15 numbers villages of District Tarn Taran.
- By the construction of this road, the distance would be shortened by 16 kilometer for the Indian Army as well as for the general public.
- The road will become lifeline for the farmers as it would decrease time for carrying their products to the Mandis.
- In case of any emergency on border, this road will act as a escape route for Indian Army and general public.
- By constructing this road, the cultural, social and economic activities would be enhanced in the entire region due to connectivity.


Executive Engineer,
Construction Division No.2
PWD (B&R), Amritsar.



Surjit Singh Sahota
I.F.S.
Divisional Forest Officer
Amritsar Forest Division
Amritsar


ਸਬ 3900-01 /146-ਡਬ:ਐਨ.ਓ.ਸੀ

ਮਿਤੀ 3/8 /2018

ਸੇਵਾ ਵਿਖੇ,

ਕਾਰਜਕਾਰੀ ਇੰਜੀਨੀਅਰ,
ਉਸਾਰੀ ਮੰਡਲ ਨੰ.2,
ਪੀ ਡਬਲਯੂ.ਡੀ (ਬੀ.ਐੱਡ.ਆਰ),
ਅੰਮ੍ਰਿਤਸਰ।

Sub.

NOC for new Construction of road along Canal
(Kasur Branch Lower/ Khem Karan Disty/ Khem
Karan Minor) from Village Joura originationg
From MDR-62 (Tarn Taran- Patti Road) to
Village Mehmoodpura under EI Scheme of CRF
for the Year 2018-19 in District Tarn Taran.
Length = 30.720 kms.

ਹਵਾਲਾ

ਆਪ ਜੀ ਦੇ ਦਫਤਰ ਦਾ ਪੱਤਰ ਨੰ: 1395 ਮਿਤੀ 01-08-2018

ਉਪਰੋਕਤ ਵਿਸ਼ੇ ਅਤੇ ਹਵਾਲੇ ਦੇ ਸਬੰਧ ਵਿੱਚ ਆਪ ਜੀ ਨੂੰ ਸੂਚਿਤ ਕੀਤਾ ਜਾਂਦਾ
ਹੈ, ਕਿ ਆਪ ਵੱਲੋਂ ਵਿਸ਼ੇ ਅਧੀਨ ਦਰਸਾਏ ਗਏ ਸੜਕ ਦੇ ਨਿਰਮਾਣ ਲਈ ਨੋਟੀਫਿਕੇਸ਼ਨ ਨੰ:3/26/09-
ਆਈ ਡਬਲਯੂ(3), 4774 ਮਿਤੀ 02-12-2010 ਦੇ ਮੱਧੇਨਜ਼ਰ "ਫਾਰਮਲ ਐਨ.ਓ.ਸੀ" ਜਾਰੀ ਕੀਤੀ ਜਾਂਦੀ ਹੈ। ਆਪ
ਨੂੰ ਲਿਖਿਆ ਜਾਂਦਾ ਹੈ, ਕਿ ਉਪਰੋਕਤ ਦਰਸਾਈ ਨੋਟੀਫਿਕੇਸ਼ਨ ਦੀਆਂ ਸ਼ਰਤਾਂ ਅਨੁਸਾਰ ਅਪਣੇ ਪੱਪਰ ਤੇ ਸਬੰਧਤ
ਵਿਭਾਗ/ਜੰਗਲਾਤ ਵਿਭਾਗ ਤੇ ਐਨ.ਓ.ਸੀ ਪ੍ਰਾਪਤ ਕਰਕੇ ਇਸ ਦਫਤਰ ਨੂੰ ਸੂਚਿਤ ਕੀਤਾ ਜਾਵੇ।

ਕਾਰਜਕਾਰੀ ਇੰਜੀਨੀਅਰ,
ਜੰਡਿਆਲਾ ਮੰਡਲ ਅ.ਬ.ਦ.ਨ.

ਅੰਮ੍ਰਿਤਸਰ

ਗਾਪੀ

ਨਿਰਾਕਾਰ ਇੰਜੀਨੀਅਰ, ਅਪਰ ਬਾਰੀ ਦੁਆਬਾ ਨਹਿਰ ਹਲਕਾ, ਅੰਮ੍ਰਿਤਸਰ ਜੀ ਦੇ ਪੱਤਰ ਨੰ: ਨਿੱਲ
ਮਿਤੀ 01-08-2018 ਅਤੇ ਉਹਨਾਂ ਨਾਲ ਹੋਈ ਗੱਲਬਾਤ ਦੇ ਸਬੰਧ ਵਿੱਚ ਸੂਚਨਾ ਹਿੱਤ।

Executive Engineer
Construction Division No. 2,
P.W.D. B&R, Amritsar.

CS

Q

Surjit Singh Sahota

I.F.S.
Divisional Forest Officer
Amritsar Forest Division
Amritsar

Q