



कार्यालय प्रभागीय वनाधिकारी, रेनुकूट वन प्रभाग, रेनुकूट
सोनभद्र – (उ०प्र०)



05446-252020

PIN Code: 231217

Email: dforkt@yahoo.co.in

पत्रांक- 3084 / रेनुकूट / 15-26 दिनांक, रेनुकूट, फरवरी, 10, 2024
सेवा में,

मुख्य वन संरक्षक
मीरजापुर क्षेत्र
मीरजापुर ।

विषय:- जनपद-सोनभद्र के रेनुकूट वन प्रभाग अंतर्गत मे० हिण्डालको इण्डस्ट्रीज लि० रेनुकूट को 132 के०बी० विद्युत पारिषण लाइन के खम्भे आदि लगाने हेतु पूर्व में पट्टे पर दी गयी 6.394 हे० आरक्षित वनभूमि की लीज को पुनः 25 वर्षों हेतु दिनांक 01.04.2022 से दिनांक 31.03.2047 तक नवीनीकरण किये जाने के संबंध में।

संदर्भ:- अनु सचिव, उत्तर प्रदेश शासन, पर्यावरण वन एवं जलवायु परिवर्तन अनुभाग-2 का पत्रांक- 2009/81-2-2023-800(14)/2023 लखनऊ दिनांक- 04.02.2024

महोदय,

विषयगत संदर्भित पत्र जो आपको भी पृष्ठांकित है, का अवलोकन करने का कष्ट करे । संदर्भित पत्र द्वारा प्राप्त निर्देशों के अनुपालन में, प्रश्नगत प्रकरण में दिनांक- 16.09.2021 को सम्पादित लीज डीड की 3 (तीन) कलर प्रति इस पत्र के साथ संलग्न कर अवलोकनार्थ एवं अग्रेत्तर कार्यवाही हेतु प्रेषित है ।

संलग्नक:-उपरोक्तानुसार तीन प्रतियो मे ।

भवदीय

(स्वतंत्र कुमार श्रीवास्तव)
प्रभागीय वनाधिकारी,
रेनुकूट वन प्रभाग, रेनुकूट



13500/21



सत्यमेव जयते

INDIA NON JUDICIAL Government of Uttar Pradesh

e-Stamp

Signature- *[Handwritten Signature]*
ACC No- *[Handwritten]*
ACC Code- UPECC/14122904/SONBHADRA
ACC Add- Dadhi, Sonbhadra
Mobile- 9603776573
Pinse No- 119
Dadhi, Sonbhadra

Certificate No.	: IN-UP65850075708340T
Certificate Issued Date	: 15-Sep-2021 11:43 AM
Account Reference	: NEWIMPACC (SV)/ up14122904/ SONBHADRA/ UP-SNB
Unique Doc. Reference	: SUBIN-UPUP1412290420593015994231T
Purchased by	: HINDALCO INDUSTRIES LTD RENUKOOT
Description of Document	: Article 35 Lease
Property Description	: C.NO-16,17 ,MURDHAWA VAN BLOCK ,6.394 H. TRANSMISSION LINE FROM RIHNAD HYDEL TO HINDALCO
Consideration Price (Rs.)	:
First Party	: GOVERNOR OF UTTAR PRADESH
Second Party	: HINDALCO INDUSTRIES LTD RENUKOOT
Stamp Duty Paid By	: HINDALCO INDUSTRIES LTD RENUKOOT
Stamp Duty Amount(Rs.)	: 12,520 (Twelve Thousand Five Hundred And Twenty only)

Locked
S.L.No-..33022/16.09.2021



-----Please write or type below this line-----



[Handwritten Signature]



[Handwritten Signature]

QT 0001210277

Statutory Alert:

The authenticity of the Stamp Certificate should be verified at www.shoresstamp.com or using e-Stamp Mobile App of Stock Holding Corporation of India and the authenticity is on the users of the certificate. In case of any discrepancy, please inform the Competent Authority.

पट्टा विलेख

यह पट्टा सन 20.11. के सितम्बर माह के 16 तें दिन तदनुसार शक संवत् .
1943 भाद्रपद के मास के शुक्ल पक्ष केदिन को श्री राज्यपाल,
उत्तर प्रदेश, (जिनको यहाँ आगे चलकर "पट्टादाता" कहा गया है) प्रथम पक्ष, तथा मेसर्स
हिण्डालको इण्डस्ट्रीज लिमिटेड, रेणुकूट, पो0आ0 रेणुकूट, जिला-सोनभद्र, उत्तर प्रदेश, जो
कम्पनी एक्ट-1956 के अधीन एक पंजीकृत कम्पनी है एवं जिसका पंजीकृत कार्यालय आहुरा
सेन्टर, प्रथम तल, बी-विंग्स, महाकाली कॅम्पस रोड, अन्धेरो (ईस्ट), मुम्बई-400093 है. (जिस
आगे चलकर "पट्टेदार" कहा गया है) द्वितीय पक्ष के मध्य में लिखा गया।

चूँकि जनपद-सोनभद्र के रेणुकूट वन प्रभाग में 132 के0वी0 पारंपण लाईन के खम्भे आदि
लगाने हेतु राज्य सरकार के शासनादेश दिनांक 02.09.1972 द्वारा 6.394 हे0 भूमि 25 वर्षों
हेतु मेसर्स हिण्डालको इण्डस्ट्रीज लि0 को हस्तांतरित किया गया था. कतिपय कारणों से
तत्समय सम्बन्धित पट्टा विलेख को निष्पादित नहीं कराया जा सका था। अग्रेतर भारत
सरकार/राज्य सरकार के आदेश संख्या 774/14-2-2000-749/72 दिनांक 02.03.2001
के द्वारा पर्यावरण वन एवं जलवायु परिवर्तन मंत्रालय के पत्र संख्या 8/04/2074/2000/
726 एफ.सी. दिनांक 06.10.2000 में निहित शर्तों के अन्तर्गत रेणुकूट वन प्रभाग, जिला-सोनभद्र
में पट्टेदार को 132 के0वी0 विद्युत पारंपण लाईन हेतु 6.394 हे0 वनभूमि हस्तांतरित करने
एवं गैर वानिकी प्रयोग की अनुमति दी है।


और चूँकि पट्टादाता अपने पत्र संख्या 774/14-2-2000-749/72 दिनांक 02.03.2001 के
द्वारा उक्त प्रयोग हेतु 25 वर्षों के लिए दिनांक 01.04.1997 से पट्टा विलेख निष्पादित किया
जाना है (जिसको एवं तदपश्चात "पट्टा विलेख" कहा गया है।)

और चूँकि पट्टादाता ने पट्टेदार के अनुरोध पर इसमें उल्लिखित अनुसूची में वर्णित 6.394
हेक्टेयर आरक्षित वनभूमि को शासनादेश संख्या 774/14-2-2000-749/72 दिनांक




विक्रम वन संरक्षण
वीरबाबु को
नीरहा



For Hindalco Industries Limited

(Virek Kumar)
Authorized Signatory

आवेदन सं०: 202101006003854

पट्टा अनुबंध विलेख

बही सं०: 1

रजिस्ट्रेशन सं०: 3300

वर्ष: 2021

प्रतिफल- 313000 स्टाम्प शुल्क- 12520 बाजारी मूल्य - 0 पंजीकरण शुल्क - 3130 प्रतिलिपिकरण शुल्क - 60 योग : 3190

श्री मे०हिण्डालको इण्डस्ट्रीज लि०,
द्वारा विवेक कुमार त्रिगल हेड हिण्डालको
व्यवसाय : नौकरी
निवासी: हिण्डालको कालोनी रेनुकूट दुध्दी सोनभद्र



ने यह लेखपत्र इस कार्यालय में दिनांक 16/09/2021 एवं 01:05:45 PM बजे
निबंधन हेतु पेश किया।

रजिस्ट्रीकरण अधिकारी के हस्ताक्षर


श्याम धर यादव प्रभारी
उप निबंधक :दुध्दी
सोनभद्र
16/09/2021
निबंधक लिपिक


02.03.2001 के अनुसार पट्टेदार के नाम आगे अभिव्यक्त अधिकारों, निर्बन्धनों एवं विभिन्न प्रसंविदाओं तथा अनुबंधों के अधीन पट्टेदार को जनपद-सोनभद्र में 132 के0वी0 विद्युत पारेषण लाईन के खम्भे आदि लगवाने हेतु (जिसे एतद् पश्चात् "उक्त प्रयोजन" कहा गया है।) हेतु 25 वर्ष की अवधि के लिये पट्टे पर पट्टेदार को गैर वानिकी प्रयोग हेतु हस्तान्तरित करने के लिये सहमत हुये हैं ।

और चूँकि पट्टादाता अपने पत्र संख्या 774/14-2-2000-749/72 दिनांक 02.03.2001 (जिसे एतद्पश्चात् "उक्त शासनादेश" कहा गया है।) द्वारा इस पट्टाविलेख की अनुसूची में उल्लिखित वनभूमि को 25 वर्ष की अवधि के लिये पट्टे पर गैर वानिकी प्रयोग हेतु हस्तान्तरित करने के लिये एतद्पश्चात् अभिव्यक्त अधिकारों, निर्बन्धनों एवं प्रसंविदाओं के अधीन सहमत हुए हैं ।

और चूँकि पट्टादाता द्वारा इस पट्टा विलेख को निष्पादित किये जाने हेतु शासनादेश संख्या 774/14-2-2000-749/72 दिनांक 02.03.2001 जारी किया है ।

अतः उत्तर प्रदेश में अपनी प्रवृत्ति के सम्बन्ध में ट्रान्सफर ऑफ प्रापर्टी एक्ट, 1882 सपटित वन संरक्षण अधिनियम, 1980 समय समय पर यथा संशोधित के अधीन निष्पादित यह विलेख साक्षी है कि रू0 9,480.00 (रूपया नौ हजार चार सौ अस्सी मात्र) के प्रीमियम जिसकी प्राप्ति पट्टादाता एतद्द्वारा स्वीकार करता है तथा आगे आरक्षित भूमि का वार्षिक लीज रेंट की प्राप्ति के फलस्वरूप और पट्टेदार द्वारा की गयी प्रसंविदाओं को ध्यान में रखकर पट्टादाता एतद्द्वारा 6.394 हे0 वनभूमि उसकी सीमाओं सहित जिसका विवरण इससे सम्बद्ध अनुसूची में दिया हुआ है तथा जो स्पष्टीकरण के लिये इस पट्टा विलेख से संलग्न मानचित्र में लाल रंग से दर्शा दिया गया है (जिसे आगे "वनभूमि" कहा जायेगा) सन् 2001 के अप्रैल माह के 1 वें दिन से 25 वर्ष की अवधि के लिये पट्टेदार को पट्टे पर गैर वानिकी प्रयोग के लिये हस्तान्तरित करते हैं। इस आधिपत्य के उपलक्ष में 1997 से 2022 उक्त अवधि के लिये पट्टेदार समस्त कटौतियों को छोड़कर रूपया बावन हजार एक सौ चालीस मात्र (रू0 52,140/-) मात्र का वार्षिक किराया प्रत्येक वर्ष के अप्रैल माह के प्रथम दिन अथवा इसके पूर्व प्रभागीय वनाधिकारी/निदेशक, सामाजिक वानिकी प्रभाग, रेणुकूट वन प्रभाग, रेणुकूट को




सुप्रिय शंकर
कीरवापुर क्षेत्र
कीरवापुर




(Vivek Kumar)
Authorized Signatory

आवेदन सं०: 202101306003854

वही सं०: 1

रजिस्ट्रेशन सं०: 3300

वर्ष: 2021

निष्पादन लेखपत्र वाद सुनने व समझने मजमुन व प्राप्त धनराशि रु प्रलेखानुसार उक्त

पट्टा दाता: 1

श्री महामहिम राज्यपाल मन्दीर के द्वारा मनमोहन मिश्रा
डी एफ ओ

निवासी: वन विभाग केन्द्रीय वन प्रभाग सोनभद्र

व्यवसाय: नौकरी

पट्टा गृहीता: 1

श्री मे०हिण्डालको इण्डस्ट्रीज लि०, द्वारा विवेक कुमार
त्रिगल हेड हिण्डालको

निवासी: हिण्डालको कालोनी रेगुलट दुध्दी सोनभद्र

व्यवसाय: नौकरी



ने निष्पादन स्वीकार किया है। पहचान

पहचानकर्ता: 1

श्री चन्द्र भान सिंह, पुत्र श्री स्याल मिठाई सिंह

निवासी: हिण्डालको कालोनी रेगुलट दुध्दी सोनभद्र

व्यवसाय: नौकरी

पहचानकर्ता: 2



श्री क. पुत्र श्री क

निवासी: क

व्यवसाय: नौकरी



रजिस्ट्रीकरण अधिकारी के हस्ताक्षर

ने की। प्रत्यक्षतः श्रेय साधिका के विशान अंगूठे नियमानुसार
लिए गए हैं।

टिप्पणी:

श्याम धर यादव प्रभारी

उप निबंधक: दुध्दी


सोनभद्र


निबंधक लिपिक

भुगतान करेगा। उल्लेखनीय यह है कि पट्टेदार द्वारा एक वर्ष का वार्षिक किराया रूपया बावन हजार एक सौ चालीस मात्र (रु0 52,140/-) मात्र सहित कुल रु0 3,12,840/- (दि0 1997-98 से 2000-03 तक का) 6 वर्ष के लीज रेन्ट के रूप में डी0डी0 संख्या 252377 दिनांक 16.04.2001 द्वारा प्रभागीय वनाधिकारी, रेणुकूट वन प्रभाग, रेणुकूट, सोनभद्र के कार्यालय में जमा कर दिया गया है।

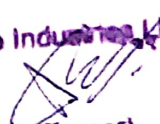
I. अतः पट्टेदार पट्टादाता से निम्न प्रसंविदा करता है :-

- 1) उक्त भूमि पट्टे पर दिये जाने के बाद भी प्रश्नगत वनभूमि का उपयोग उक्त याचक द्वारा केवल कथित प्रयोजन हेतु ही किया जायेगा तथा उक्त भूमि अथवा उसके किसी भाग को किसी अन्य विभाग, संस्था अथवा व्यक्तियों को हस्तान्तरित नहीं किया जायेगा।
- 2) याचक विभाग के संबंधित अधिकारी, कर्मचारी अथवा ठेकेदार या उक्त व्यक्तियों के अधीन या उनसे संबंधित कोई भी व्यक्ति किसी भी वन सम्पदा को क्षति नहीं पहुँचायेगा और यदि उक्त व्यक्तियों से वन सम्पदा को कोई क्षति पहुँचती है अथवा पहुँचाई जाती है, तो उसके लिये संबंधित प्रभागीय वनाधिकारी द्वारा निर्धारित प्रतिकर प्रस्तावक विभाग द्वारा देय होगा।
- 3) उक्त वनभूमि पट्टाधारक के उपयोग में लीज अवधि के अन्दर तब तक बनी रहेगी, जब तक कि पट्टाधारक को उसकी उक्त प्रयोजन हेतु आवश्यकता रहेगी। यदि पट्टाधारक को उक्त वनभूमि अथवा उसके किसी भाग की आवश्यकता न रहेगी तो यथास्थिति उक्त वनभूमि अथवा उसका ऐसा भाग जो पट्टाधारक के लिये आवश्यक न रहे, वन विभाग, उ0प्र0 सरकार को बिना किसी प्रतिकर का भुगतान किये यथास्थिति वापस प्राप्त हो जायेगी।
- 4) वन विभाग के कर्मचारी/अधिकारी अथवा उसके अभिकर्ता को किसी भी समय जब वे आवश्यक समझें, प्रश्नगत वनभूमि का निरीक्षण करने का अधिकार होगा।
- 5) प्रश्नगत वनभूमि की वर्तमान वैधानिक स्थिति में कोई परिवर्तन नहीं होगा।




मुख्य वन अधिकारी
सोनभद्र वन विभाग
सोनभद्र



For Hindalco Industries Limited

(Virek Kumar)
Authorized Signatory

- 6) संबंधित वनक्षेत्र में परियोजना पर कार्य करने वाले मजदूर तथा कर्मचारी अपनी ईंधन की आवश्यकता के लिये वनों को हानि न पहुँचायें, इसके लिये पट्टाधारक द्वारा उन्हें ईंधन की लकड़ी अथवा अन्य ईंधन सामग्री की आपूर्ति की जायेगी।
- 7) वनभूमि पर यदि कोई वृक्ष खड़े हो और उनका पातन किया जाना आवश्यक हो तो वह केवल उ०प्र० वन निगम द्वारा ही किया जायेगा तथा वृक्षों के छपान का व्यय प्रस्तावक विभाग द्वारा वन विभाग को प्रदान करना होगा।
- 8) प्रश्नगत वनभूमि का वर्तमान बाजार दर पर जिलाधिकारी से मूल्य निर्धारित कराकर मूल्य के बराबर प्रीमियम एवं प्रीमियम का दस प्रतिशत वार्षिक की दर से लीज रेंट लिया जायेगा। चूँकि प्रस्तावक द्वारा पूर्व में प्रीमियम का भुगतान कर दिया गया है। अतः प्रीमियम नहीं वसूल किया जायेगा।
- 9) पट्टाधारक द्वारा उक्त शर्तों एवं अन्य सामान्य शर्तों को सम्मिलित करते हुये एक पट्टाविलेख का आलेख्य प्रस्तुत किया जायेगा, इसे शासकीय हस्तांतरक से विधीक्षित करवाया जायेगा। ऐसे पट्टाविलेख के विधीक्षण हेतु न्याय (कन्वेयसिंग) कोष्ठक के शासनादेश संख्या 198/7--जीसी-89-3-89, दिनांक 19.06.1989 के अनुसार निर्धारित विधीक्षण शुल्क विलेख विधीक्षण से पूर्व लेखा शीर्षक "0070-अन्य प्रशासनिक सेवायें-01-न्याय प्रशासन-501-सेवायें और सेवा फीस-01-की गयी सेवाओं के लिये भुगतानों की उगाही" के अन्तर्गत ट्रेजरी में जमाकर ट्रेजरी चालान की प्रति पट्टा विलेख के आलेख्य के साथ उपलब्ध करायी जायेगी।
- 10) वन (संरक्षण) अधिनियम, 1980 के प्राविधानों के उल्लंघन के फलस्वरूप याचक विभाग के व्यय पर वन विभाग द्वारा दुगुने अवनत वनक्षेत्र अर्थात् 6.394x2= 12.788 हे० में दण्डात्मक क्षतिपूर्क वृक्षारोपण किया जायेगा।
- 11) वन संरक्षण अधिनियम के संलग्नक-5 के पारेषण लाईनों से संबंधित दिशा निर्देशों को याचक विभाग द्वारा अनुपालन सुनिश्चित किया जायेगा।
- 12) याचक विभाग द्वारा प्रस्तावित योजना के निर्माण एवं तदापरान्त रख-रखाव के दौरान स्थानीय वनस्पतियों एवं जीव जन्तुओं को कोई नुकसान नहीं पहुँचाया जायेगा।



[Handwritten signature]

वन विभाग
मीरठपुर क्षेत्र
कीर्तपुर

[Handwritten signature]

For Hindalco Industries Limited


(Virek Kumar)
Authorized Signatory


- 13) पट्टेदार उचित मूल्य पर 2000 गैलन पीने का पानी प्रतिदिन फारेस्ट कालोनी को उपलब्ध करायेगा ।

किन्तु सदा प्रतिबंध यह कि यह विलेख इस शर्त पर निष्पादित किया जाता है कि अगर और जब कभी उपयुक्त किराये अथवा उसके किसी निश्चित भाग को निश्चित तिथि के पश्चात एक मास तक भुगतान न होगा, चाहे वह विधिक मांगा गया हो या न मांगा गया हो अथवा यदि पट्टे में वर्णित प्रसंविदाओं में से किसी एक को अथवा अधिक को पट्टेदार भंग करेगा अथवा उसका पालन न करेगा, तब और ऐसे किसी दशा में पट्टादाता भले ही अपने पुनः प्रवेश करने के किसी अधिकार को छोड़ दिया हो उक्त वनभूमि में पुनः प्रवेश कर सकता है और पट्टेदार तथा उसके समस्त अध्यासियों को वहाँ से निकाल सकता है और तब यह गैर वानिकी प्रयोग हेतु पट्टे पर हस्तांतरित वनभूमि का पट्टा बिल्कुल निरस्त हो जायेगी तथा उक्त वनभूमि पर निर्मित निर्माणों को हटाने अथवा उसके सम्बन्ध में प्रतिकर पाने के पट्टेदार के समस्त अधिकार अपहृत हो जायेंगे ।

यह भी प्रतिबंध है कि ऊपर जो कुछ अंकित है इसके अतिरिक्त पट्टादाता को यह अधिकार होगा कि वह इस विलेख के अधीन समस्त धनराशि अपर मुख्य सचिव/प्रमुख सचिव/सचिव, वन विभाग, उत्तर प्रदेश शासन के प्रमाण-पत्र पर जो अंतिम, निश्चायक और पट्टेदार पर बाध्यकारी होगा, पट्टेदार से भू-राजस्व के बकाये के रूप में वसूल कर लें ।


यह भी प्रतिबंध होगा कि यदि गैर वानिकी प्रयोग हेतु पट्टे पर हस्तांतरित उक्त वनभूमि की पट्टादाता को किसी समय अपने कार्य के लिये आवश्यकता होगी तो उसको यह अधिकार होगा कि पट्टेदार को उक्त वनभूमि पर उस समय निर्मित किसी निर्माण को हटाने की एक माह की लिखित नोटिस दे और यह भी उक्त नोटिस के पट्टेदार द्वारा प्राप्त होने की तिथि के पश्चात् उक्त अवधि के समाप्त होने पर दो मास के भीतर पट्टादाता उक्त वनभूमि पर अपना आधिपत्य प्राप्त कर ले किन्तु शर्त यह है कि पट्टादाता उक्त वनभूमि पर निर्मित पट्टेदार पर बनाये गये किसी निर्माण को क्रय करना चाहें तो पट्टेदार को उस निर्माण के बदले में ऐसी धनराशि का भुगतान कर दिया जायेगा जो राज्य सरकार के वन विभाग के अपर मुख्य सचिव/प्रमुख सचिव/सचिव द्वारा अवधारित की जायेगी ।




मुख्य वन सचिव
औरंगापुर क्षेत्र
तीरवार 1979




For Hindalco Industries Limited



(Mans Kumar)
Authorized Signatory




किन्तु प्रतिबन्ध यह भी कि पट्टेदार उपर्युक्त अवधि में ऐसी समस्त कर, दर तथा अन्य परिव्ययों का भुगतान करेगा जो पट्टे पर हस्तान्तरित वनभूमि के सम्बन्ध में पट्टादाता अथवा पट्टेदार द्वारा इस समय देय है अथवा भविष्य में देय होंगे।

2- और इस विलेख के दोनों पक्ष करार करते हैं कि :-


- (क) उक्त वनभूमि गैर वानिकी प्रयोग के बाद भी वनभूमि बनी रहेगी एवं उसके वर्तमान वैधानिक स्तर में कोई परिवर्तन नहीं होगा।
- (ख) इस विलेख से उत्पन्न या इसके सम्बन्ध में या उसके विषय पर यदि कोई भी विवाद मतभेद अथवा प्रश्न दोनों पक्षों से या उसके किसी दावेदारों के बीच कभी उठ खड़ा हो तो उस पर अपर मुख्य सचिव/प्रमुख सचिव/सचिव, वन विभाग, उत्तर प्रदेश शासन द्वारा दिया गया निर्णय अन्तिम होगा, तथा इस विलेख के दोनों पक्ष उससे बाध्य होंगे।
- (ग) पट्टादाता को यह अधिकार होगा इस विलेख के आधीन देय समस्त धनराशि को अपर मुख्य सचिव/प्रमुख सचिव/सचिव, वन विभाग, उत्तर प्रदेश के प्रमाण पत्र पर जो अन्तिम निश्चायक तथा पट्टेदार पर बाध्यकारी होगा भू-राजस्व के बकाया के रूप में पट्टेदार से वसूल कर ले।
- (घ) इस विलेख के सम्बन्ध में देय स्टाम्प शुल्क एवं रजिस्ट्रेशन शुल्क का वहन पट्टेदार द्वारा किया जायेगा।
- (ङ) पट्टेदार को उक्त वनभूमि किसी अन्य को हस्तान्तरित करने का अधिकार नहीं होगा।
- (च) इससे पूर्व प्रयुक्त शब्द पट्टादाता और पट्टेदार के सम्बन्ध में जब तक उनकी इस प्रकार की व्याख्या प्रसंगों से असंगत न हो पट्टादाता की दशा में उसके पद के उत्तराधिकारियों तथा पट्टेदार की दशा में उसके उत्तराधिकारियों का अन्तर्भाव निहित है।
- (छ) उक्त वनभूमि पर या उसके नीचे पाये गये खान एवं खनिजों पर पट्टादाता का अधिकार रहेगा।




मुख्य सचिव वन विभाग
लखनऊ



For Hindalco Industries Limited


(Vivek Kumar)
Authorized Signatory




अनुसूची
भूमि का विवरण

ग्राम/ वन ब्लाक का नाम	खसरा नम्बर	क्षेत्रफल (हे0 में)
मुर्धवा वन ब्लाक	कम्पार्टमेन्ट नं 16 व 17	6.394

इस विलेख के साक्ष्य में श्री राज्यपाल, उत्तर प्रदेश की ओर से श्री
(मुख्य अरण्यपाल) मुख्य वन संरक्षक जनपद..... ने तथा पट्टेदार की ओर
से उनके द्वारा अधिकृत श्री विवेक कुमार ने नीचे हस्ताक्षर कर दिये हैं, जो उनके
हस्ताक्षर के नीचे पदनाम दिया हुआ है।

हस्ताक्षर

हस्ताक्षर


मुख्य वन संरक्षक
मौरवापुर ले-
मौरवापुर



For Hindalco Industries Limited

प्रबन्धक/ डायरेक्टर
(Vivek Kumar)
Authorized Signatory
द्वारा संस्था/ कम्पनी

श्री राज्यपाल उत्तर प्रदेश की
ओर से एवं उनके द्वारा अधिकृत

पट्टेदार की ओर से एवं उसके द्वारा
अधिकृत

साक्षीगण:-


1.


केन्द्रीय वनाधिकारी
मिर्जा रेंज

रेनुकट वन प्रयाग, रेनुकट, सोनभद्र

1. पता

2.


(अमित कुमार (जीवाक्षर))
309010

2. पता

प्रस्तुतकर्ता - प्रभागीप वनाधिकारी
रेनुकट, सोनभद्र

गवाह-1-



चन्द्रगान सिंह



गवाह-2 - दीप चन्द्र

दीप चन्द्र



GPS COORDINATES OF 6.284 HECTARE FOREST LAND TRANSFERRED TO HINDALCO INDUSTRIES LIMITED, RENUKOOT FOR LAYING 132 KV TRANSMISSION LINE CORRIDOR FROM RIHAND HYDEL POWER STATION, PIPRI TO ITS PLANT AT RENUKOOT BY UTTAR PRADESH FOREST DEPT. IN PIPRI RANGE OF RENUKOOT FOREST DIVISION, RENUKOOT, SONBHADRA (UP).


SL. NO.	UTM COORDINATES		LATITUDE		LONGITUDE		DECIMAL DEGREES		PT. ID.		
	EAST	NORTH	DD	MM	DD	MM	SS	LATITUDE		LONGITUDE	
1	704499.860	2675831.200	24	12	48.3182	89	0	48.15445	74.213422	83.013654	P1
2	704738.995	2676672.072	24	12	49.27927	89	0	49.27927	74.218466	83.010055	P2
3	704843.214	2677016.661	24	12	49.89458	89	1	49.89458	74.217755	83.011074	P3
4	704924.710	2677401.739	24	12	50.3622	89	1	50.3622	74.219538	83.018415	P4
5	705044.227	2677817.869	24	12	50.83758	89	1	50.83758	74.220827	83.019131	P5
6	705102.655	2678231.265	24	12	51.28991	89	1	51.28991	74.221684	83.020644	P6
7	705223.528	2678693.526	24	12	51.714584	89	1	51.714584	74.222595	83.020947	P7
8	705343.723	2679172.316	24	12	52.11408	89	1	52.11408	74.223532	83.021181	P8
9	705470.652	2679673.029	24	12	52.487805	89	1	52.487805	74.224601	83.021485	P9
10	705608.214	2680205.776	24	12	52.83855	89	1	52.83855	74.225824	83.021766	P10
11	705758.810	2680777.320	24	12	53.16259	89	1	53.16259	74.227226	83.022025	P11
12	705921.911	2681395.451	24	12	53.461058	89	1	53.461058	74.228747	83.022276	P12
13	706097.222	2682052.671	24	12	53.73695	89	1	53.73695	74.230408	83.022516	P13
14	706284.375	2682756.269	24	12	54.00044	89	1	54.00044	74.23216	83.022732	P14
15	706482.112	2683506.803	24	12	54.25191	89	1	54.25191	74.234051	83.022931	P15
16	706690.551	2684304.712	24	12	54.49215	89	1	54.49215	74.236069	83.023107	P16
17	706909.852	2685150.202	24	12	54.72029	89	1	54.72029	74.238255	83.023262	P17
18	707139.830	2686051.197	24	12	54.93692	89	1	54.93692	74.240553	83.023394	P18
19	707380.625	2687007.707	24	12	55.14273	89	1	55.14273	74.242915	83.023502	P19
20	707631.729	2688020.329	24	12	55.33823	89	1	55.33823	74.245398	83.023588	P20
21	707892.089	2689090.245	24	12	55.52407	89	1	55.52407	74.247935	83.023652	P21
22	708162.180	2690227.697	24	12	55.69999	89	1	55.69999	74.250562	83.023693	P22
23	708441.606	2691432.224	24	12	55.86604	89	1	55.86604	74.253319	83.023719	P23
24	708729.348	2692703.871	24	12	56.02291	89	1	56.02291	74.256255	83.023731	P24
25	709025.277	2694042.634	24	12	56.17095	89	1	56.17095	74.259319	83.023728	P25
26	709328.477	2695452.474	24	12	56.31057	89	1	56.31057	74.262547	83.023715	P26
27	709637.176	2696934.615	24	12	56.44215	89	1	56.44215	74.265981	83.023686	P27
28	709951.777	2698491.311	24	12	56.56602	89	1	56.56602	74.269564	83.023642	P28
29	710271.280	2699124.262	24	12	56.68259	89	1	56.68259	74.273347	83.023585	P29
30	710595.686	2699833.099	24	12	56.79203	89	1	56.79203	74.277366	83.023516	P30
31	710924.125	2700618.586	24	12	56.89504	89	0	56.89504	74.281662	83.023423	P31
32	711256.057	2701481.812	24	12	56.99289	89	0	56.99289	74.286273	83.023311	P32



FOREST AREA CALCULATION SHEET:
 TOTAL LENGTH = 2722.00 METERS
 TOTAL WIDTH = 23.486 METERS
 AREA IN Sq.M. = 63723.89
 AREA IN ACRES = 15.7967 Lo. 15.50
 AREA IN HECTARE = 6.284

GEO REFERENCE MAP OF 6.284 HECTARE FOREST LAND TRANSFERRED TO HINDALCO INDUSTRIES LIMITED, RENUKOOT FOR LAYING 132 KV TRANSMISSION LINE CORRIDOR FROM RIHAND HYDEL POWER STATION, PIPRI TO ITS PLANT AT RENUKOOT BY UTTAR PRADESH FOREST DEPT. IN PIPRI RANGE OF RENUKOOT FOREST DIVISION, RENUKOOT, SONBHADRA (UP).

- 1. FOREST LAND
- 2. HIL LAND
- 3. RIHAND RESERVOIR LAND
- 4. GPS POINTS
- 5. TRANSMISSION TOWER




RIHAND RESERVOIR LAND
 For Hindalco Industries Limited

(Vijay Kumar)
 Authorized Signatory

आवेदन सं०: 20210100600385

बही संख्या 1 जिल्द संख्या 1951 के 277 से 294 तक क्रमांक
3300 पर दिनांक 16/09/2021 को रजिस्ट्रीकरण किया गया।



रजिस्ट्रीकरण अधिकारी के हस्ताक्षर

श्याम धर यादव प्रभारी

उप निबंधक : दुखी

सोनभद्र

16/09/2021