

कार्यालय उप वन संरक्षक, हरिद्वार वन प्रभाग, हरिद्वार।

दूरभाष/फैक्स 01334 226271, email : dfo_hardwar@rediffmail.com

पत्रांक : 465 /12-1, हरिद्वार दिनांक 12- अगस्त, 2022

सेवा में,

वन संरक्षक,
शितालिक वृत्त,
उत्तराखण्ड, देहरादून।

विषय: जनपद हरिद्वार में केन्द्रीय सड़क योजना के अन्तर्गत रुड़की-लवसर-नालावाली मार्ग (राज्य मार्ग सं० 20) के कि०मी० 1 से 19 तक पेन्ड शोल्डर से मार्ग के चौड़ीकरण/सुदृढीकरण हेतु 7.32 हे० वन भूमि का गैर वानिकी कार्यों हेतु रा०मा० खण्ड, लो०नि०वि० को प्रत्यावर्तन।

सन्दर्भ: अपर प्रमुख वन संरक्षक एवं नोडल अधिकारी, वन संरक्षण, इन्दिरानगर फॉरेस्ट कालोनी, उत्तराखण्ड, देहरादून की पत्र संख्या 91/FP/UK/Road/153225/2022, दिनांक 08.07.2022

महोदय,

विषयांकित प्रकरण में अपर प्रमुख वन संरक्षक एवं नोडल अधिकारी, वन संरक्षण, इन्दिरानगर फॉरेस्ट कालोनी, उत्तराखण्ड, देहरादून द्वारा 09 विन्दुओं पर आपत्ति लगाई गई थी, उक्त आपत्तियों का निराकरण प्रस्तावक विभाग तथा इस कार्यालय द्वारा निम्न प्रकार किया गया है -


क्र०सं०	आपत्ति	निराकरण
1	प्रस्ताव में वास्तविक रूप से काटे जाने वाले वृक्षों की सूची ऑनलाईन अपलोड करते हुये प्रस्ताव में संलग्न करें।	वास्तविक रूप से काटे जाने वाले वृक्षों की सूची ऑनलाईन अपलोड है तथा प्रस्ताव में पृष्ठ संख्या 44-45 में संलग्न है।
2	प्रस्ताव में संलग्न प्रभावित वृक्षों की सूची में वृक्षों का वैज्ञानिक नाम, सामान्य नाम एवं इंग्लिश नाम सहित व्यासवार एवं प्रजातिवार सूची प्रस्ताव में संलग्न करने का कष्ट करें।	प्रभावित वृक्षों की वैज्ञानिक नाम, सामान्य नाम एवं इंग्लिश नाम सहित व्यासवार एवं प्रजातिवार सूची संलग्न है।
3	प्रस्ताव में प्रभावित होने वाले पेड़ों की गणना 7 मीटर एवं 9 मीटर Row में अलग-अलग करते हुए कुल प्रभावित पेड़ों की व्यासवार सूची ऑनलाईन अपलोड करते हुये प्रस्ताव में संलग्न करें।	प्रस्तावक विभाग द्वारा अवगत कराया गया है कि उक्त मार्ग पूर्व निर्मित है। वर्तमान में उक्त मार्ग का चौड़ीकरण एवं सुदृढीकरण कार्य किया जाना है। जिसमें 7 मीटर एवं 9 मीटर Row में कोई भी पेड़ स्थित नहीं है। मार्ग में जल निकासी हेतु नाला निर्माण एवं सुरक्षित यातायात हेतु पटरी निर्माण कार्य हेतु बाधक/प्रभावित पेड़ों की सूची प्रस्ताव के पेज संख्या 44-45 में संलग्न है।
4	प्रस्ताव में वास्तविक रूप से काटे जाने वाले वृक्षों की सूची ऑनलाईन अपलोड करते हुये प्रस्ताव में संलग्न करें।	विन्दु संख्या 1 के अनुसार।
5	प्रस्ताव में क्षतिपूरक वृक्षारोपण स्थल की DSS Analysis की रिपोर्ट अपलोड नहीं की गई है। उपरोक्त हेतु इस कार्यालय के पत्रांक 2044/1 42 (III) दिनांक 22.02.2022 एवं शासन के पत्रांक 290/X-3-22/5(03)2019 के द्वारा पूर्व में लिखा गया है। अतः DSS Analysis की रिपोर्ट अपनी संस्तुति सहित प्रस्ताव में अपलोड करने का कष्ट करें।	प्रस्तावित क्षतिपूरक वृक्षारोपण स्थल की DSS Analysis की रिपोर्ट ऑनलाईन संस्तुति सहित अपलोड की गई है (DSS Analysis की प्रति संलग्न है)।
6	प्रस्ताव में संलग्न KML File में मलवा निस्तारण स्थल नहीं दर्शाये गये हैं। मलवा निस्तारण स्थलों	प्रस्तावक विभाग द्वारा अवगत कराया गया है कि उक्त मार्ग पूर्व निर्मित है। वर्तमान में उक्त

new all file

	को KML File में दर्शाने का कष्ट करें।	मार्ग का चौड़ीकरण एवं सुदृढीकरण कार्य किया जाना है। इस मार्ग के पुनः निर्माण में किसी भी प्रकार का मलवा निरस्तारण नहीं किया जाना है। अपितु मार्ग निर्माण हेतु मलवे की आवश्यकता है।
7	प्रस्ताव में वैकल्पिक संरक्षण की KML File प्रस्ताव में अपलोड करने का कष्ट करें।	प्रस्तावक विभाग द्वारा अवगत कराया गया है कि उक्त मार्ग पूर्व निर्मित है। वर्तमान में उक्त मार्ग का चौड़ीकरण एवं सुदृढीकरण कार्य किया जाना है। अतः मार्ग का कोई भी वैकल्पिक संरक्षण प्रस्तावित नहीं है।
8	भारत सरकार के निर्देशानुसार स्पष्ट मलवा निरस्तारण योजना संलग्न की जाय। मलवा निरस्तारण हेतु चयनित नाप भूमि के सम्वन्ध में भूमि स्वाभी की अनापत्ति संलग्न करने का कष्ट करें।	बिन्दु संख्या 6 के अनुसार।
9	परियोजना में वन अधिकार, अधिनियम, के अन्तर्गत ग्राम वारिसियों का अनापत्ति प्रमाण पत्र एवं ग्राम सभा बैठक की उपस्थिति का प्रमाण पत्र प्रस्ताव में संलग्न नहीं किया गया है। कृपया उक्त प्रमाण-पत्र प्रस्ताव में संलग्न करें।	परियोजना में वन अधिकार अधिनियम के अन्तर्गत ग्रामवारिसियों का अनापत्ति प्रमाण पत्र एवं ग्राम सभा बैठक की उपस्थिति के सम्वन्ध में प्रस्तावक विभाग द्वारा अवगत कराया गया है कि उक्त मार्ग जनपद हरिद्वार में अवस्थित है। वर्तमान में जनपद हरिद्वार में ग्राम पंचायतों अस्तित्व में न होने के कारण ग्राम पंचायतों का कार्यभार सम्वन्धित ग्राम पंचायतों के प्रशासकों के पास होने से कार्य हेतु अनापत्ति प्रमाण पत्र प्राप्त किया गया है, जो कि ऑनलाईन अपलोड है एवं प्रस्ताव में पेज संख्या 53 से 59 तक पर संलग्न है।

अतः इस कार्यालय को प्रस्ताव की 03 प्रतियां जो मूल में वापस लौटाई गई थी। उपरोक्त बिन्दुओं के अनुसार निराकरण उपरान्त प्रस्ताव की मूल 03 प्रति पुनः आपके अवलोकनार्थ प्रेषित की जा रही है।

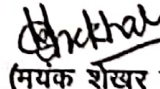
संलग्न:- उपरोक्तानुसार।

भवदीय

 (मयंक शेखर झा)
 उप वन संरक्षक
 हरिद्वार वन प्रभाग, हरिद्वार

पत्रांक 465/12-1 तददिनांकित।

प्रतिलिपि: अपर प्रमुख वन संरक्षक एवं नोडल अधिकारी, वन संरक्षण, इन्दिरानगर फॉरेस्ट कालोनी, उत्तराखण्ड, देहरादून को सूचनार्थ प्रेषित।

प्रतिलिपि: अधिशासी अभियन्ता, राष्ट्रीय मार्ग खण्ड, लो0नि0वि0, देहरादून को सूचनार्थ प्रेषित।


 (मयंक शेखर झा)
 उप वन संरक्षक
 हरिद्वार वन प्रभाग, हरिद्वार

new all file

S.No	Local Name	English Name	Botanical Name	0-30 cm	31-60 cm	61-90 cm	91-120 cm	121-150 cm	150 to above cm	Total
1	कडी	Ponam, Karanj	<i>Pongamia pinnata (L.) Pierre</i>	-	-	-	-	-	1	1
2	पिलखन	Pilkhan	<i>Ficus virens</i>	-	1	-	-	1	-	2
3	पीपल	Bo tree, Peepal Tree	<i>Ficus religiosa L.</i>	-	-	-	-	-	2	2
4	शीशम	The Sissoo	<i>Dalbergia sissoo Roxb.</i>	6	10	22	11	4	3	66
5	नीम	Margosa tree, Indian lilac	<i>Azadirachta-indica Aiton</i>	-	-	1	3	-	3	7
6	आम	Mango	<i>Mangifera indica L.</i>	-	-	1	3	5	3	12
7	अर्जुन	Arjuna	<i>Terminalia-arjuna W. & A.</i>	5	53	55	57	26	8	204
8	अशोक	Max Tree, Cemetery tree, Ashok	<i>Polythia-longifolia Thw.</i>	1	2	-	-	-	-	3
9	बकैन	The Persian liliac	<i>Melia-azedarach Linn.</i>	1	6	2	2	-	-	11
10	सीरस	Siris	<i>Albizia procera Benth.</i>	1	7	4	5	5	-	22
11	पापड़ी	Central American banyan	<i>Ficus-lacor Buch-Hum.</i>	1	-	-	-	-	-	1
12	कजू	Indian Elm, Kanju	<i>Holoptelia integrifolia Planch</i>	-	1	-	-	-	-	1
13	इमली	Tamarind	<i>Tamarindus-indica Linn.</i>	1	-	-	-	-	-	1
14	समल	The Red Silk cotton tree	<i>Bamboz ceiba Linn.</i>	1	-	1	1	-	-	3
15	कोकाट	Kokal	Misc. Species	4	8	2	3	-	-	17
16	शहतूत	The Mulberry	<i>Broussonetia popyrifera Vent.</i>	-	-	1	1	-	-	2
17	तुन	Toon	<i>Tonna ciliata Roem.</i>	-	2	2	1	1	-	6
18	जमोया	Syzygium jambos	<i>Syzygium jambos</i>	4	58	48	24	3	-	137
19	बेरी	berry tree	<i>Ziziphus Mauritiana</i>	-	-	-	1	-	-	1
20	यूकालिप्टस	Eucalyptus	<i>Eucalyptus globulus</i>	2	14	28	64	51	232	491
	योग			27	162	167	176	100	352	984

प्रमाणित प्रमाणाधीन
 १२/०७/२०२३
 १२/०७/२०२३

WEB-GIS BASED DECISION SUPPORT SYSTEM RESULT

Proposal No. - FP/UK/ROAD/153125/2022

Date 08-08-2022.

Proposal name - Strengthening and Widening work of by Paved shoulder of Roorkee Laksar Balawali Road State Highway No. 26 in Km. 01 to 19 under CRF.

Location - Uttarakhand

District- Haridwar

Decision Support System (DSS) Analysis:

Area of total Compensatory afforestation land: 14.64 hectare

Decision Rule-1

Layer info	Details	Results /Remarks
Hydrological info (Major River, Wetland)	N/A	Not inviolate
VDF	N/A	Not inviolate
Last Remnants FTM	N/A	Not inviolate
Protected Area info	N/A	Not inviolate
Wildlife Info	N/A	Not inviolate

Decision Rule-2 result table:

A. Forest Cover Map Statistics (Software Calculated):

SI No.	Forest Cover	Area in Hectare (Approx.)
1	VDF	0
2	MDF	0
3	Open Forest	0
4	Non-Forest	14

B. Forest Type Map Statistics (Software Calculated):

SI. No	Forest Type	Area In Hectare (Approx.)
1	5/1S2 Khair Sissoo Forest	1
2	Non-Forest	13

C. Biological Richness (Software Calculated):

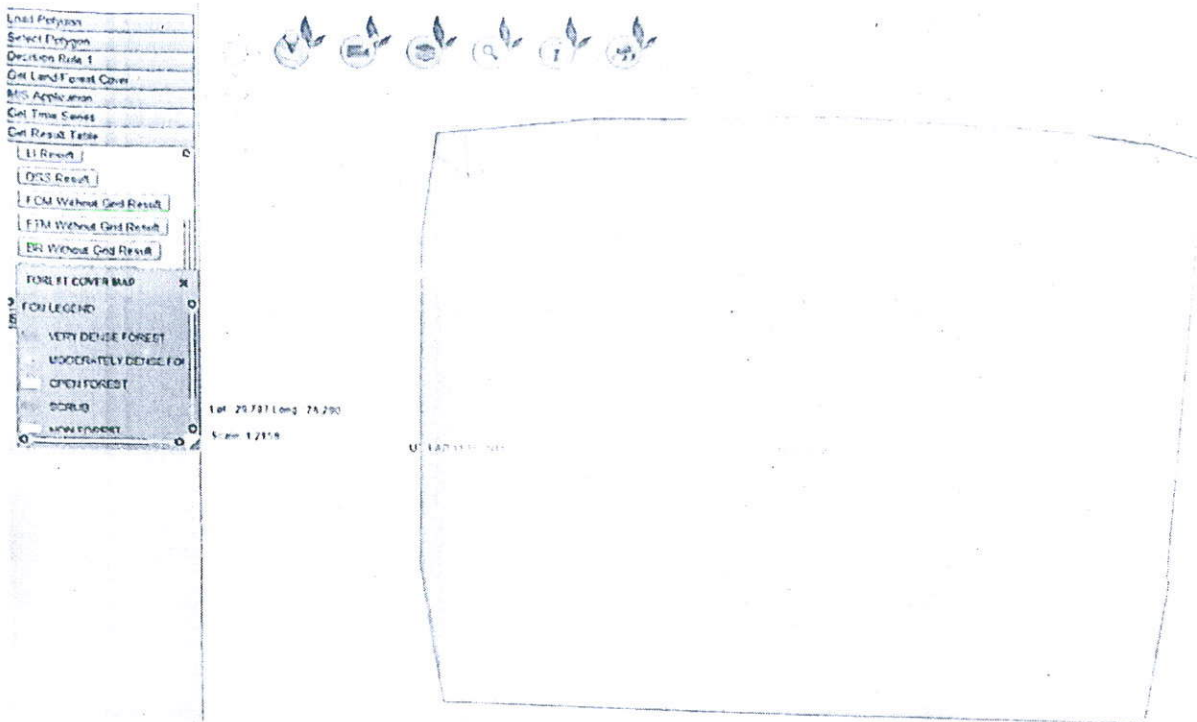
SI No.	Class	Area in Hectare (Approx.)
1	High	2
2	Medium	5
3	Low	7
4	Non-Forest	0


Note-The density class of compensatory land is in non-forest as per DSS analysis and hence is suitable for plantation work.

(Signature)
Executive Engineer
National Highway Division PWD
Dehradun

(Signature)
Recommendation
प्रमाणित वनाधिकारी
हरिद्वार

Output Map of DSS analysis is given below.




Executive Engineer
National Highway Division PWD
Dehradun


प्रभागीय वनाधिकारी
हरिद्वार एनपी प्रभाग
हरिद्वार