

कार्यालय
प्रधान मुख्य वन संरक्षक, हरियाणा,
वन विभाग, हरियाणा सरकार,

सी-18, वन भवन, सैक्टर 6, पंचकुला, दूरभाष/फैक्स +91 172 2563988, 2560706, E-mail: cffcpanchkula@gmail.com

क्रमांक : प्रशा-डी-तीन-9824 / 2625

दिनांक : 11-8-2021

सेवा में



क्षेत्रीय अधिकारी,
भारत सरकार, पर्यावरण, वन एवं जलवायु परिवर्तन मंत्रालय,
एकीकृत क्षेत्रीय कार्यालय,
चण्डीगढ़ ।

विषय : Diversion of 1.6147 ha. of forest land in favour of Sub Divisional Engineer, P.H.Engg. Sub Division No. 1, Hisar for construction of laying RCC box type drain along Hisar-Bagla road upto new NH 52 bypass, under forest division and District Hisar, Haryana.
Online Proposal No. FP/HR/Others/50688/2020
संदर्भ : आपका पत्र क्रमांक 9-HRB059/2021-CHA दिनांक 8-5-2021 ।

उपरोक्त विषय पर संदर्भांकित पत्र के बारे में वन मण्डल अधिकारी, हिसार के पत्र क्रमांक 561 दिनांक 22-7-2021 द्वारा प्राप्त मदवाईज उत्तर अनुलग्नकों सहित संलग्न प्रेषित है ।

कृपया प्रस्ताव में स्वीकृति बारे आगामी कार्यवाही करने का कष्ट करें ।

संलग्न / उपरोक्त ।


11/8/21
अतिरिक्त प्रधान मुख्य वन संरक्षक (एफ0सी0ए0)
हरियाणा, पंचकुला ।


9824
Hisar

कार्यालय

वन मण्डल अधिकारी, क्षेत्रीय वन मण्डल हिसार

हवाई अड्डा रोड़, नजदीक मीलगेट, हिसार- 01662-259232(का०) Mail id-dfo.hsr-hry@nic.in

क्रमांक : 561

दिनांक 29/3/21

सेवा में,

अति० प्रधान मुख्य वन संरक्षक, (एफ०सी०ए०)
हरियाणा, पंचकूला

विषय : Diversion of 1.6147 ha. forest land for construction of laying R.C.C Box Type Drain along on Hisar Bagla Road upto new NH-52 By pass Under forest Division & Distt. Hisar Haryana.

Online Proposal No. – FP/HR/Others/50688/2020

सन्दर्भ : पर्यावरण वन एवं जलवायु परिवर्तन मंत्रालय, भारत सरकार का पत्र क्रमांक 9-HRB059/2021-CHA दिनांक 08.05.2021. P-55

-X-X-X-

उपरोक्त विषय के सम्बन्ध में उक्त प्रस्ताव में लगाई त्रुटियां दूर करते हुए सूचना निम्न प्रकार से आपकी सेवा में भेजी जाती है:-

1. उक्त प्रस्ताव में आपको अवगत करवाया जाता है कि उक्त प्रस्ताव में वन राजिक अधिकारी, आदमपुर द्वारा मौके का संयुक्त निरीक्षण किया गया। मौका निरीक्षण उपरान्त वन राजिक अधिकारी ने अवगत करवाया कि प्रस्ताव में लगभग 2.5 मी० के R.C.C Type Box बनाए जाने है, जिनमें बडी-2 मशीनों का उपयोग किया जाएगा, जिससे पेड़-पौधों को शत-प्रतिशत नुकसान होने की संभावना है। अतः प्रस्ताव में दर्शाए गए सभी वृक्ष तथा पौधे बाधक है।
2. Administrative Approval की प्रति साथ सलंगन है।
3. प्रस्ताव में संशोधित सी०ए० साईट चौधरी माईनर आर०डी० ० से 20 तथा 40 से 56 दाई/बाई साईड की के०एम०एल०, डी०जी०पी०एस० तथा भूमि उपयोगिता प्रमाण पत्र साथ सलंगन भेजा जाता है।

सलंगन/उपरोक्त

वन मण्डल अधिकारी (क्षे०)
हिसार।

Full Title of the Project: Diversion of 1.6072 Hac forest land for Construction of laying R.C.C. Box Type Drain along on Hisar-Bagla Road, upto new, NH-52 By pass under forest Division & District Hisar, Haryana.

File No. : (FP/HR/Other/50688/2020)

Date of Proposal: 08/10/2020

CHECK LIST SERIAL NUMBER: 20

"LAND SUITABILITY CERTIFICATE BY DFO (T)"

This is to certify that **25.48 RKM.** land bearing Survey No./ Compartment No

H43P12 & H43P8 of Site **Choudhary Minor RD 0-20 & 40-56 L&R/Side** identified for

Compensatory Afforestation is suitable for plantation from management point of view

and is free and all sorts of encumbrances and encroachments

C.A Site GPS Reading

75°37'42.32"E	29°7'59.58"N	75°33'58.59"E	29°7'41.71"N
75°36'42.39"E	29°7'53.81"N	75°33'58.59"E	29°7'42.51"N
75°36'43.04"E	29°7'54.64"N	75°35'16.98"E	29°7'46.15"N
75°37'42.34"E	29°8'0.10"N	75°35'16.93"E	29°7'46.98"N
75°30'1.07"E	29°8'52.63"N	75°27'9.44"E	29°8'24.80"N
75°30'1.31"E	29°8'53.38"N	75°27'9.36"E	29°8'25.25"N
75°29'1.56"E	29°8'47.10"N	75°29'1.48"E	29°8'47.68"N

Place:- Hisar

Divisional Forest Officer(T),
Hisar

**DGPS Map of Diversion of 1.6147 forest land for Construction of R.C.C. Box
Type Drain along on Hisar-Bagla Road up New NH-52 By Pass Hisar
of Proposal No. FP/HR/Others/50688/2020)**



29° 8'52.63"N 75° 30'1.07"E KML File of Choudhary Minor RD 40-56 L&R
29° 8'47.68"N 75° 29'1.48"E **29° 8'47.10"N 75° 29'1.56"E**
29° 8'53.38"N 75° 30'1.31"E
29° 8'47.33"N 75° 29'2.74"E
29° 8'47.85"N 75° 29'2.34"E

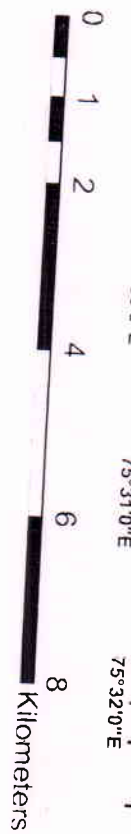
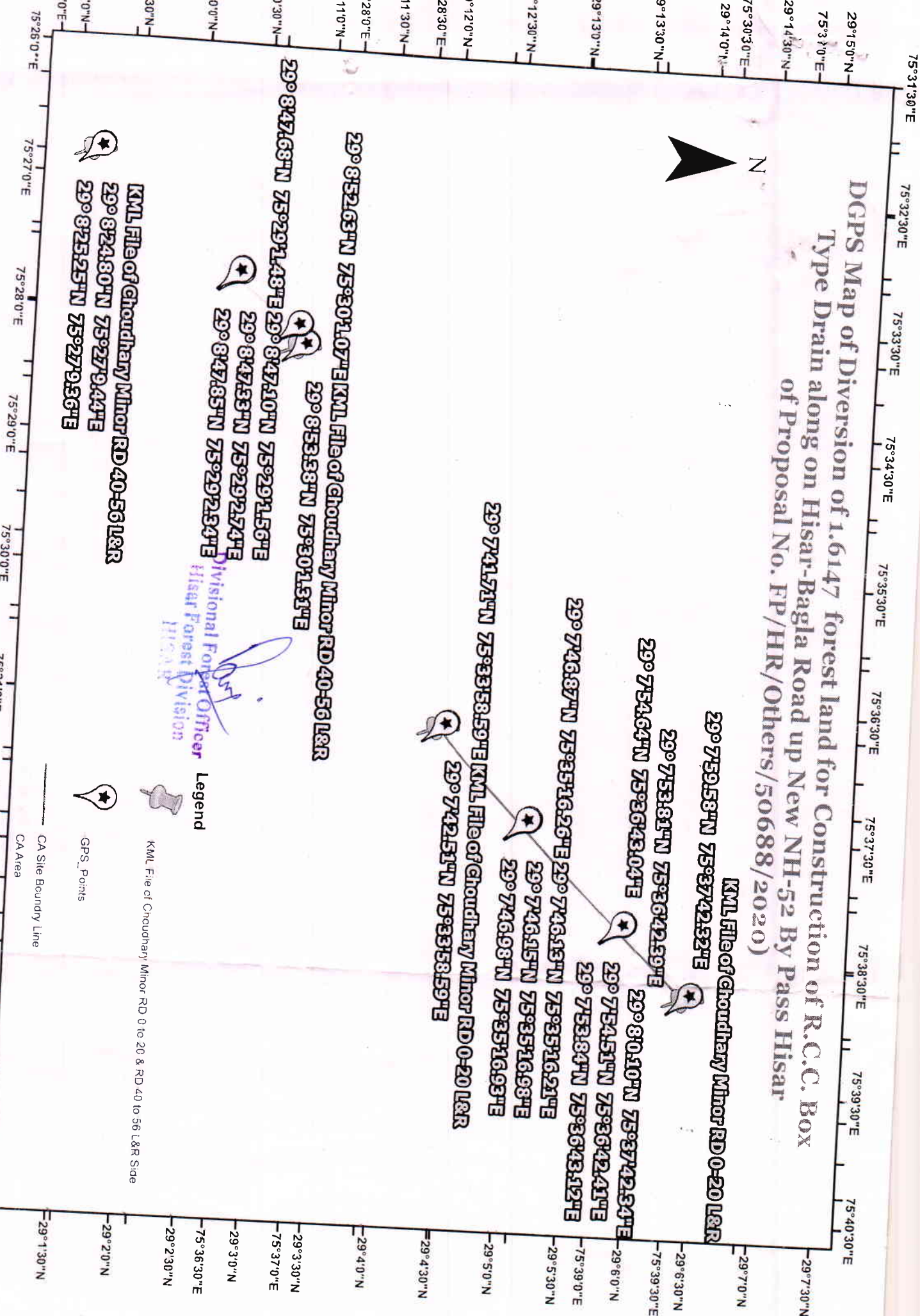
29° 8'24.80"N 75° 27'9.44"E
29° 8'25.25"N 75° 27'9.36"E

KML File of Choudhary Minor RD 40-56 L&R

**Divisional Forest Officer
Hisar Forest Division**

Legend
 KML File of Choudhary Minor RD 0 to 20 & RD 40 to 56 L&R Side
 GPS_Points

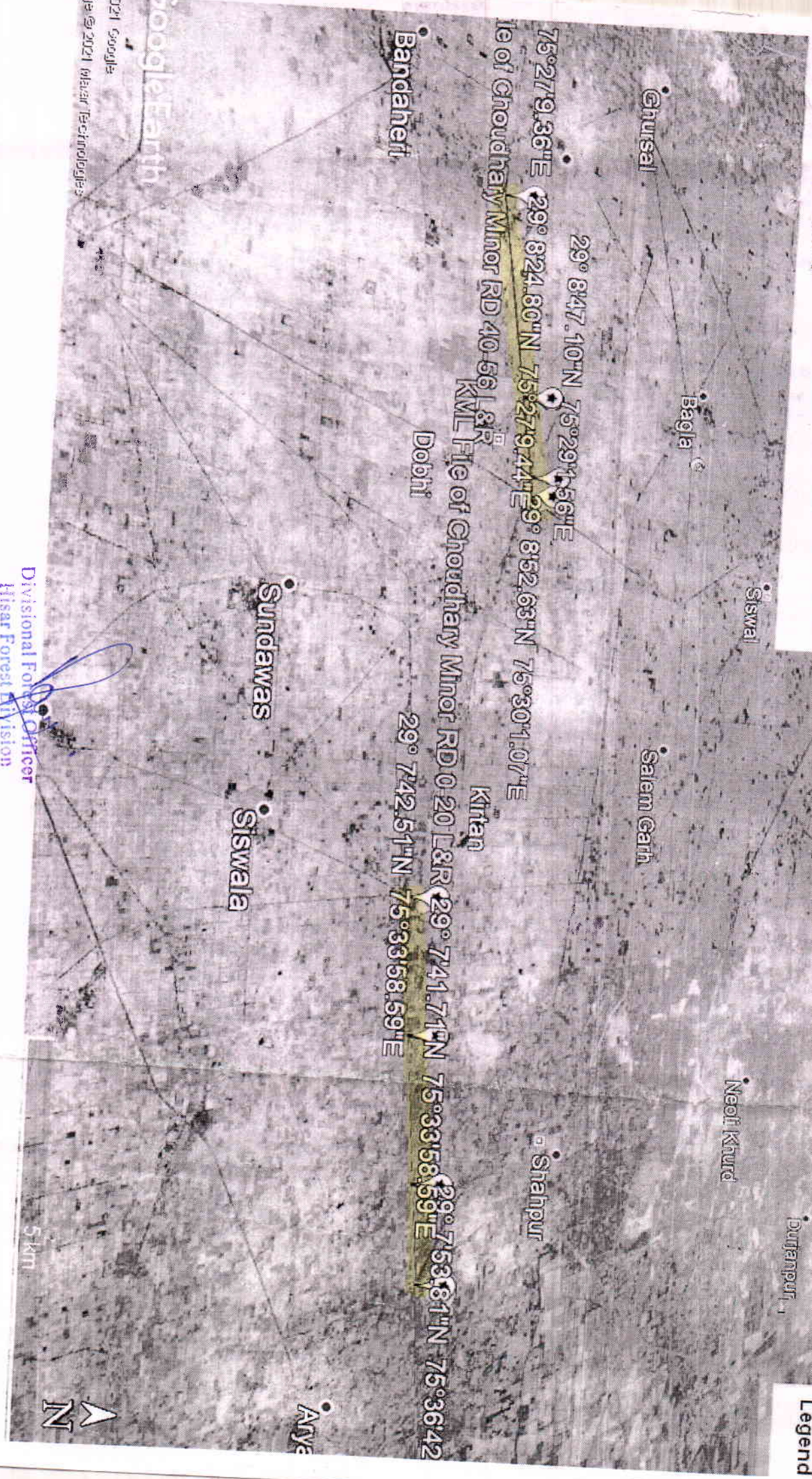
29° 7'59.58"N 75° 37'42.32"E
29° 7'53.81"N 75° 36'42.39"E
29° 7'54.64"N 75° 36'43.04"E
29° 8'0.10"N 75° 37'42.54"E
29° 7'54.51"N 75° 36'42.41"E
29° 7'53.84"N 75° 36'43.12"E
29° 7'46.87"N 75° 35'16.26"E
29° 7'46.13"N 75° 35'16.21"E
29° 7'46.15"N 75° 35'16.98"E
29° 7'46.98"N 75° 35'16.93"E
29° 7'41.71"N 75° 33'58.59"E KML File of Choudhary Minor RD 0-20 L&R
29° 7'42.51"N 75° 33'58.59"E



CA Site Boundary Line
CA Area

Choudhary Minor RD 0-20 & 40-56 L&R

FP/HR/Others/506888/2020



Legend

Divisional Forest Officer
Hisar Forest Division
HISAR

© 2021 Google
Map data © 2021 Maxar Technologies

Sl. No.	Description of Work/Adm Approval No./Start Dt./Work Closure Dt	status	Adm. App.Amt (Tech. San.Amt)	Exp Upto 31/03/2021	Funds During 21- 22	Exp. during May 2021	Exp. During 21- 22	Cumula Exp Upto M 202
	Estimate for providing and laying of storm water arrangement near Chahal Park area in Mahavir colony and backside of [04/09/2020] -[09/12/2020]-[31/03/2021]	In Progress	104.15 (104.15)	0.00	33.96	0.00	0.00	
35	Hansi Town Providing laying HDPE pipe in place of damage RCC pipe for storm water drainage scheme in Hansi [04/09/2020] -[28/10/2020]-[31/03/2022]	In Progress	750.00 (750.00)	9.54	553.76	0.00	0.00	
36	Rough cost estimate for shifting of existing Storm water drain on Bagla Road required due to land acquisition by HSVP (CM Announcement)[04/01/2020] -[31/03/2023]	In Progress	1456.00 (1456.00)	1.77	0.00	0.00	0.00	
Program Total			2341.75	11.31	587.72	0.00	0.00	11
Rural Aug. [4215-01-102-93-94-16]								
37	Badala - Renovation of water works and construction of boosting station at Badala [26/04/2018] -[13/09/2018]-[30/09/2020]	In Progress	123.65	120.16	0.00	0.00	0.00	12
38	Badchaper - Upgradation and renovation of water works at Badchaper [26/04/2018] -[20/07/2018]-[30/09/2019]	In Progress	48.60	50.33	0.00	0.00	0.00	5
39	Bagla :- Estimate for Renovation/ Repair of works works village Bagla Tehsil and Distt. Hisar[03/02/2020] - [11/11/2020]-[31/03/2022]	In Progress	226.10 (226.10)	0.00	111.18	0.00	0.00	
40	Bahbalpur Const. B/S Distt Hisar CM Announcement No. 13741 dated 13.08.2016(CM Announcement) [10/02/2017] -[03/08/2017]-[31/12/2019]	In Progress	66.30 (66.30)	50.77	15.53	0.00	0.00	1
41	Balak, Estimate for Const. of Hind Boosting Station at Problematic area near Ravidas Temple [11/12/2018] - [13/09/2019]-[30/11/2020]	In Progress	84.30 (84.30)	15.01	6.78	0.00	0.00	
42	Balsamand :- Estimate for special repair of old water works village Balsamand [26/04/2018] -[03/08/2018]-[31/03/2020]	In Progress	75.15 (75.00)	68.01	4.52	0.00	0.00	
43	Banbhori Estimate for Augmentation/Renovation and Const. of 2nd B/S Feasured w/s Scheme Banbhori [06/03/2019] -[19/08/2019]-[31/03/2020]	In Progress	143.75 (143.75)	52.25	55.10	0.00	0.00	
44	Banda Heri - Const. of Independent Water Works [24/09/2013] - [20/06/2019]-[31/12/2019]	In Progress	250.00 (250.00)	189.00	40.09	0.00	0.00	1
45	Bhada Khera Estimate for Const. of Independent W/W (CM Announcement) [18/06/2019] -[10/09/2019]-[31/12/2020]	In Progress	118.20 (112.35)	57.43	44.84	0.00	0.00	
46	Bhakalan - Const. of boosting station and rising main and balance distribution in village Bhaklana [26/04/2018] - [15/10/2018]-[30/04/2020]	In Progress	105.70 (105.70)	91.64	2.09	0.00	0.00	