

**वनसंरक्षक (प्रादेशिक), औरंगाबाद यांचे कार्यालय**  
**वनभवन स्टेशन रोड, उस्मानपूरा, औरंगाबाद**

जा.क्र.कक्ष-५/जमीन/प्र.क्र.१३० (१९-२०) २८५१ /२०२१-२२/ औरंगाबाद - दिनांक ११ /११/२०२१


प्रति,  
अपर प्रधान मुख्य वनसंरक्षक व केंद्रस्थ अधिकारी,  
महाराष्ट्र राज्य नागपूर.

विषय:- Diversion of 33.420 ha. of forest land for upgradation to Two Lanes with paved shoulder/Four lane configurations of Nanded-Kinwat-Mahur-Arni road section of National Highway 161A 0.000 km. at Bhokar and end at Arni Fata via Sarsam-Himayatnagar-Kinwat-Mahur of Nanded District in the State of Maharashtra.

- संदर्भ** - (१) अपर प्रधान मुख्य वनसंरक्षक व केंद्रस्थ अधिकारी, महाराष्ट्र राज्य नागपूर यांचे कडील /जा.क्र. Desk-१७/NC/Aurangabad/ID-१२७९६/ ८७४/ दिनांक ३०/०८/२०२१.  
(२) या कार्यालयाचे जा.क्र.कक्ष५/जमीन/प्र.क्र.१३०(१९-२०)/ २१४४/ दिनांक ०८/०९/२०२१  
(३) अपर प्रधान मुख्य वनसंरक्षक व केंद्रस्थ अधिकारी, महाराष्ट्र राज्य नागपूर यांचे कडील /जा.क्र. कक्ष-१७/नोडल/औरंगाबाद/ID- १२७९६/९८९/दिनांक १७/०९/२०२१.  
(४) या कार्यालयाचे पत्र क्र. कक्ष-५/जमीन/प्र.क्र.१३०(१९-२०)२२४९, दिनांक -२०/०९/२०२१.  
(५) या कार्यालयाचे पत्र क्र. कक्ष-५/जमीन/प्र.क्र.१३०(१९-२०)२५८२, दिनांक -०८/०९/२०२१.  
(६) या कार्यालयाचे पत्र क्र. कक्ष-५/जमीन/प्र.क्र.१३०(१९-२०)२७१४, दिनांक -२१/१०/२०२१.  
(७) कार्यकारी अभियंता, राष्ट्रीय महामार्ग विभाग, नांदेड यांचे कार्यालयाचे पत्र क्र.जा.क्र. डि.एम./२०२१/३२८७/ दिनांक २९/१०/२०२१.  
(८) उप वनसंरक्षक, नांदेड यांचे कडील जा.क्र./अ/जमीन/एफसीए/७१३/ दि. ३०/१०/२०२१

प्रस्तुत प्रकरणी संदर्भीय पत्र क्र. (१) व (३) चे अनुषंगाने उपस्थित केलेल्या त्रुटी / मुद्याचा पुर्तता अहवाल संबधीत यंत्रणेने संदर्भ क्र. (७) नुसार उप वनसंरक्षक, नांदेड यांचे कार्यालयास सादर केलेले उप वनसंरक्षक, नांदेड यांनी सदरचा अहवाल उपरोक्त संदर्भ क्र. (८) अन्वये ४ प्रतीत या कार्यालयास सादर केलेला आहे. त्याअनुषंगाने सदरचा पुर्तता अहवाल KML फाईल चे सिडीसह ३ प्रतीत यासोबत आपले माहितीस्तव व आवश्यक त्या कार्यवाहीस्तव सादर करण्यात येत आहे.

सहपत्र :- वरील प्रमाणे

  
(एस.एम.गुजर )  
वन संरक्षक (प्रादेशिक)  
औरंगाबाद

प्रति,  
उप वनसंरक्षक,  
नांदेड.

**प्रतिलिपी** - २. कार्यकारी अभियंता, राष्ट्रीय महामार्ग विभाग, नांदेड यांना माहितीस्तव सस्नेह अग्रेषीत.



# उप वनसंरक्षक नांदेड वनविभाग, नांदेड यांचे कार्यालय

गांभी पुतळयामागे, चिखलवाडी कार्गर, नांदेड. ४३१६०१ दुरध्वनी क्र.०२४६२-२३५५६२ फॅक्स नंबर ०२४६२-२४६५५६ ई-मेल-dycfnanded@mahaforest.gov.in

ईमेल-व्दारे

मुख्य वनसंरक्षक  
(प्रा) औरंगाबाद यांचे कार्यालय  
आवक नोदणी क्रमांक ५४५६  
दिनांक : ११/११/२१  
विभाग : जमीन

विषय :- Diversion of 33.420 ha forest land for upgradation to two lanes with paved shoulder to four lane configuration of nanded-kinwat-Mahur-Arni road section of national highway 161 A 0.00 Km at bhokar and end at Arni fata via Sarsam-Himayatnager-kinwat-mahur of Nanded district in the state of Maharashtra-reg.

जा.क्र.अ/जमीन/एफसीए/ ७१३ /सन २०२१-२२  
नांदेड, दिनांक :- ३०/१०/२०२१

प्रति,

मा. वनसंरक्षक (प्रादेशिक),  
औरंगाबाद

- संदर्भ :- १. मा. अपर प्रधान मुख्य वनसंरक्षक तथा (केंद्रस्थ अधिकारी), म.रा. नागपुर यांचे कार्यालयाचे पत्र क्रमांक जा.क्र.कक्ष-१७/एनसी/औरंगाबाद/आयडी-१२७९६/८७४/२०२१-२२ दिनांक ३०/०८/२०२१
२. या कार्यालयाचे पत्र क्रमांक जा.क्र.अ/जमीन/एफसीए/३४८२/२१-२२ दिनांक २२/०९/२०२१
३. मा. अपर प्रधान मुख्य वनसंरक्षक तथा केंद्रस्थ अधिकारी, म.रा. नागपुर यांचे कार्यालयाचे पत्र क्रमांक जा.क्र.कक्ष-१७/नोडल/औरंगाबाद/आयडी-१२७९६/९८१/२०२१-२२ दिनांक १७/०९/२०२१
४. आपले कार्यालयाचे पत्र क्रमांक जा.क्र.कक्ष-५/जमीन/प्र.क्र.१३०/१९-२०/२२४९/२१-२२ दिनांक २०/०९/२०२१
५. या कार्यालयाचे पत्र क्रमांक जा.क्र.अ/जमीन/एफसीए/३४५४/२१-२२ दिनांक २१/०९/२०२१
६. या कार्यालयाचे पत्र क्रमांक जा.क्र.अ/जमीन/एफसीए/३७१५/२१-२२ दिनांक १२/१०/२०२१
७. या कार्यालयाचे पत्र क्रमांक जा.क्र.अ/जमीन/एफसीए/३७१६/२१-२२ दिनांक १२/१०/२०२१
८. कार्यकारी अभियंता, राष्ट्रीय महामार्ग विभाग, नांदेड यांचे कार्यालयाचे पत्र क्रमांक जा.क्र. डिएम/२०२१/३१२२/ दिनांक १३/१०/२०२१
९. या कार्यालयाचे पत्र क्रमांक जा.क्र.अ/जमीन/एफसीए/७५३/२१-२२ दि. १८/१०/२०२१
१०. आपले कार्यालयाचे पत्र क्रमांक जा.क्र.कक्ष-५/जमीन/प्र.क्र.१३०/१९-२०/२७१४/२१-२२ दि. २१/१०/२०२१
११. या कार्यालयाचे पत्र क्रमांक जा.क्र.अ/जमीन/एफसीए/३७१६/२१-२२ दिनांक १२/१०/२०२१
१२. कार्यकारी अभियंता, राष्ट्रीय महामार्ग विभाग, नांदेड यांचे कार्यालयाचे पत्र क्र. जा.क्र.डिएम/ २०२१-२२/३२८६/दिनांक २९/१०/२०२१
१३. कार्यकारी अभियंता, राष्ट्रीय महामार्ग विभाग, नांदेड यांचे कार्यालयाचे पत्र क्र. जा.क्र.डिएम/ २०२१-२२/३२८७/दिनांक २९/१०/२०२१

उपरोक्त संदर्भित पत्र क्रमांक १ ते ७ नुसार कार्यकारी अभियंता, राष्ट्रीय महामार्ग विभाग, नांदेड यांना विषयाकित रस्त्याचे अनुषंगाने त्यांना कळविल्यानुसार त्यांनी संदर्भित पत्र क्रमांक ९ अन्वये विषयाकित प्रस्तावाचे अनुषंगाने काढण्यात आलेल्या त्रुटीचा पुर्तता अहवाल या कार्यालयास सादर केल्यानुसार सदरचा त्रुटी पुर्तता अहवाल संदर्भित पत्र क्रमांक ९ अन्वये आपले कार्यालयास सादर करण्यात आला होता. परंतु त्यावर संदर्भित


जमीन  
११/११/२०२१



पत्र क्रमांक १० अन्वये आपले कार्यालयाकडून काढण्यात आलेल्या १ ते ५ मुद्याबाबत त्रूटीचा पुर्तता अहवाल संदर्भित पत्र क्रमांक १२ अन्वये प्रकल्प यंत्रणेकडून या कार्यालयास प्राप्त झालेला आहे. त्यानुसार १ ते ५ मुद्याबाबतचा सुधारित त्रूटी पुर्तता अहवाल खालील प्रमाणे नमूद करून व संदर्भित पत्र क्रमांक १३ अन्वये प्राप्त झालेला मुळ १ ते ४ मुद्याचा सुधारित सविस्तर अहवाल ४ प्रतित सिडीसह व आवश्यक त्या अभिलेख्यासह यासोबत जोडून पुढील आवश्यक त्या कार्यवाहीस्तव सविनय सादर करण्यात येत आहे.

| अ.क्र. | त्रूटी   | त्रूटी पुर्तता अहवाल  |
|--------|--|---|
| १.     | प्रकरणी यंत्रणेने सादर केलेला त्रूटी पुर्तता अहवाल सहपत्रीत करून पाठविलेला आहे. वास्तविक प्रकल्प यंत्रणेने सादर केलेला त्रूटी पुर्तता अहवाल हा उपवनसंरक्षक, नांदेड यांचे स्वाक्षरीसह व अभिप्रायासह सादर करणे अपेक्षित आहे.                   | सदर त्रूटीचे अनुषंगाने पुर्तता करून सुधारित अहवाल स्वाक्षरीसह व अभिप्रायासह यासोबत सादर करण्यात येत आहे.  |
| २.     | सादर केलेल्या त्रूटी पुर्तता क्रमांक १ चे अनुषंगाने प्रस्तावित रस्त्याची केएमएल फाईल सादर केली आहे त्याचे अवलोकन केले असता सदर केएमएल फाईल मध्ये त्रूटी मध्ये नमूद केले प्रमाणे सर्व गुण विषयक बाबी (Properties of kml file) दिसून येत नाही. | के.एम.एल.फाईल मध्ये सर्व गुण विषयक बाबी (Properties of kml file) मध्ये नमूद करून दर्शविण्यात आल्या आहेत. सिडीसह ४ प्रतित यासोबत सादर करण्यात येत आहे.           |
| ३.     | त्रूटी क्रमांक २ चे अनुषंगाने पर्यायी वनीकरणासाठी क्षेत्राची केएमएल फाईल सिडी जोडली आहे. परंतु सादर केलेल्या ४ सिडी मध्ये पर्यायी वनीकरण क्षेत्राची केएमएल फाईल दिलेली नाही.   | पर्यायी वनीकरणासाठी क्षेत्राची केएमएल फाईल दिलेल्या सुचनेनुसार सुधारित करून सिडीसह ४ प्रतित मध्ये सादर करण्यात येत आहे.   |
| ४.     | त्रूटी क्रमांक ३ चे संबधाने यंत्रणेने हमीपत्र दिले आहे त्यामध्ये स्थळ दिनांक व अधिका-याचे नाव नमूद नाही.   | हमीपत्रावर स्थळ दिनांक व अधिका-यांचे नाव नमूद करून सुधारित हमीपत्र प्रकल्प यंत्रणेने या कार्यालयास सादर केलेले असून ४ प्रतित यासोबत जोडून सादर करण्यात येत आहे. |
| ५.     | त्रूटी क्रमांक ४ चे पुर्ततेबाबत पर्यावरण मान्यता घेण्याची आवश्यकता नसल्याचे कळविले आहे याबाबतचे प्रमाणासाठी आवश्यक ते अभिलेख आदेश जोडण्यात यावेत.  | पर्यावरण मान्यता घेण्याची आवश्यकता नसल्याबाबत अनुसुची सोबत जोडली आहे. तसेच एकत्रित अहवालात सविस्तर तपशिल नमूद करून अभिलेख्यासह सादर करण्यात आलेला आहे.          |

सहपत्र :- वरीलप्रमाणे

  
 ( कामाजी प्रवार )  
 उपवनसंरक्षक  
 नांदेड वनविभाग, नांदेड

प्रतिलिपी :- मा. अपर प्रधान मुख्य वनसंरक्षक (केंद्रस्थ अधिकारी) म.रा.नागपुर यांना उपरोक्त संदर्भित पत्र क्रमांक १ व ३ चे पत्राचे अनुषंगाने माहितीस्तव सविनय सादर.

प्रतिलिपी :- जिल्हाधिकारी, नांदेड यांना माहितीस्तव सविनय सादर.

प्रतिलिपी :- कार्यकारी अभियंता, राष्ट्रीय महामार्ग विभाग, नांदेड यांना माहितीस्तव व पुढील आवश्यक त्या कार्यवाहीस्तव.






Government of Maharashtra, India

## Public Works Department

Office of  
Executive Engineer  
National Highway Division  
Nanded

E-mail:-  
spnanded.ee@mahapwd.com  
Ph./Fax No. 02462/253597



मुख्य वनसंरक्षक  
(प्रा) औरंगाबाद यांचे कार्यालय  
आवक नोंदणी क्रमांक ५९९५  
दिनांक : २१/१०/२०२१  
विभाग : जमिन

कार्यालय  
कार्यकारी अभियंता  
राष्ट्रीय महामार्ग विभाग  
नांदेड. ४३१६०२

जा.क्र.डिएम/२०२१-२२/३२८६

दिनांक २१/१०/२०२१

विषय :- Diversion of 33.420 ha forest land for upgradation to two lanes with paved shoulder to four lane configuration of nanded-kinwat-Mahur-Arni road section of national highway 161 A 0.00 Km at bhokar and end at Arni fata via Sarsam- Himayatnager-kinwat-mahur of Nanded district in state of Maharashtra-reg.

प्रति,

उपवनसंरक्षक वनविभाग, नांदेड

संदर्भ :- १. मा. वनसंरक्षक (प्रादेशिक), औरंगाबाद यांचे कार्यालयाचे पत्र क्रमांक जा.क्र.कक्ष-५/जमीन/प्र.क्र.१३०/१९-२०/२७१४/२१-२२ दिनांक २१/१०/२०२१  
२. आपले कार्यालयाचे पत्र क्रमांक जा.क्र.ब/जमीन/एफसीए/३८३५/२१-२२ दिनांक २२/१०/२०२१

उपरोक्त संदर्भित पत्राचे अनुषंगाने कळविल्यानुसार १ ते ५ मुद्याची त्रुटीची पुर्तता खालील प्रमाणे सादर करण्यात येत आहे. तसेच दोन वेगवेळ्या त्रुटीची सुधारित अहवाल यासोबत जोडून सादर करण्यात येत आहे.

| अ.क्र. | त्रुटी   | त्रुटी पुर्तता अहवाल  |
|--------|--|---|
| १.     | प्रकरणी यंत्रणेने सादर केलेला त्रुटी पुर्तता अहवाल सहपत्रीत करून पाठविलेला आहे. वास्तविक प्रकल्प यंत्रणेने सादर केलेला त्रुटी पुर्तता अहवाल हा उपवनसंरक्षक, नांदेड यांचे स्वाक्षरीसह व अभिप्रायासह सादर करणे अपेक्षित आहे.                   | संबंधित नाही.   |
| २.     | सादर केलेल्या त्रुटी पुर्तता क्रमांक १ चे अनुषंगाने प्रस्तावित रस्त्याची केएमएल फाईल सादर केली आहे त्याचे अवलोकन केले असता सदर केएमएल फाईल मध्ये त्रुटी मध्ये नमूद केले प्रमाणे सर्व गुण विषयक बाबी (Properties of kml file) दिसून येत नाही. | के.एम.एल.फाईल मध्ये सर्व गुण विषयक बाबी (Properties of kml file) सिडीसह ५ प्रतित यासोबत सादर करण्यात येत आहे. |
| ३.     | त्रुटी क्रमांक २ चे अनुषंगाने पर्यायी वनीकरणासाठी क्षेत्राची केएमएल फाईल सिडी जोडली आहे. परंतु सादर केलेल्या ४ सिडी मध्ये पर्यायी वनीकरण क्षेत्राची केएमएल फाईल दिलेली नाही.   | पर्यायी वनीकरणासाठी क्षेत्राची केएमएल फाईल सिडी मध्ये सादर करण्यात येत आहे.                                   |
| ४.     | त्रुटी क्रमांक ३ चे संबधाने यंत्रणेने हमीपत्र दिले आहे त्यामध्ये स्थळ दिनांक व अधिका-याचे नाव नमूद नाही.   | हमीपत्रावर स्थळ दिनांक व अधिका-यांचे नाव नमूद करून सुधारित हमीपत्र यासोबत जोडून सादर करण्यात येत आहे.         |
| ५.     | त्रुटी क्रमांक ४ चे पुर्ततेबाबत पर्यावरण मान्यता घेण्याची आवश्यकता नसल्याचे कळविले आहे याबाबतचे प्रमाणासाठी आवश्यक ते अभिलेख आदेश जोडण्यात यावेत.  | पर्यावरण मान्यता घेण्याची आवश्यकता नसल्याबाबत अनुसुची सोबत जोडली आहे.   |

( एस.एस.साहू )

कार्यकारी अभियंता,

राष्ट्रीय महामार्ग विभाग, नांदेड

जा.क्र.  
११/१०/२०२१





Government of Maharashtra, India

**Public Works Department**

**Office of  
Executive Engineer  
National Highway Division  
Nanded**

E-mail:-  
spnanded.ee@mahapwd.com  
Ph./Fax No. 02462/253597



कार्यालय  
कार्यकारी अभियंता  
राष्ट्रीय महामार्ग विभाग  
नांदेड. ४३१६०२

जा.क्र.डिएम/२०२१-२२/३२८७

दिनांक २७/१०/२०२१

**विषय :-** Diversion of 33.420 ha forest land for upgradation to two lanes with paved shoulder to four lane configuration of nanded-kinwat-Mahur-Arni road section of national highway 161 A 0.00 Km at bhokar and end at Arni fata via Sarsam- Himayatnager-kinwat-mahur of Nanded distrot in state of Maharashtra-reg.

प्रति,  
उपवनसंरक्षक वनविभाग, नांदेड

संदर्भ:- 1) Govt. of India MoEF&CC] I.R.O., Nagpur Letter no- FC-11/MH-140/2021-NGP/7852,Dt- 23/02/2021.

- 2) मा. अप्पर प्रधान मुख्य वनसंरक्षक तथा केंद्रस्थ अधिकारी म. रा दृ नागपुर यांचे कार्यालय पत्र क्रमांक जा.क्र.कक्ष .17 / नोडल / औरंगाबाद / आयडी-12796 / 981 / 2021-22 दिनांक 17 / 9 / 2021
- 3) अपर प्रधान मुख्य वनसंरक्षक (केंद्रस्थ अधिकारी) म.रा. नागपुर यांचे कार्यालयाचे पत्र क्रमांक जा.क्र.कक्ष- १७/एनसी/औरंगाबाद/आयडी/१२७९६/८७४/२१-२२ दिनांक ३०/०८/२०२१
- 4) उप वनसंरक्षक नांदेड वनविभाग, नांदेड यांचे कार्यालय जट्रे.अ/जमीन/एफसीए/3482/सन 2021-22 नांदेड, दिनांक- 22 / 09 / 2021
- 5) उप वनसंरक्षक नांदेड वनविभाग, नांदेड यांचे कार्यालय जट्रे.अ/जमीन/एफसीए/3454/सन 2021-22 नांदेड, दिनांक- 21 / 09 / 2021
- 6) मा. वनसंरक्षक (प्रादेशिक), औरंगाबाद यांचे कार्यालयाचे पत्र क्रमांक जा.क्र.कक्ष-५/जमीन/प्र.क्र.१३०/ १९-२०/२७१४/२१-२२ दिनांक २१/१०/२०२१
- ७). आपले कार्यालयाचे पत्र क्रमांक जा.क्र.ब/जमीन/एफसीए/३८३५/२१-२२ दिनांक २२/१०/२०२१

Dear Sir,  
with reference to above please find the compliances as under-


| Sr.No | Observation  | Answer                             |
|-------|--|------------------------------------|
| 1     | KML, file for proposal diverted area in CDs passing through forest patch wise area's village wise, Compartment number wise , Survey number wise, village wise, district wise in different colors need to be submitted . Also forest patches comprising proposed road needed to be highlighted in green with properties showing starting and ending points with geo location. | Revised KML sent & soft copy in CD |
| 2     | KML, File for CA showing the proposed area clearly by selecting polygon and along with   | Revised KML CD Enclosed            |



|   |   |  |
|---|---|--|
|   | properties (compartment number wise, survey number wise, village wise, district wise) needed to uploaded in Parivesh portal and soft copy of the same needs to be submitted.  |  |
| 3 | प्रस्तुत मार्गाचे घाट भागात अनुक्रमे भोकर, बोधली, किनवट, मांडवी आणि माहुर या पाच परिक्षेत्रांचा अंतर्भाव आहे. सदर क्षेत्र प्रामुख्याने अस्वलाचे आश्रयस्थान आसल्यामुळे, घाट भागात प्रत्येक 20 मीटर अंतरावर 2 मीटर रुंदीची गॅप ठेवण्यात यावी. जेनेकरून मानव-वन्यजीव संघर्ष टाळता येईल. तसेच या भागातील प्राण्यांचे आवागमन संरक्षित राहील. | संबंधित Undertaking प्रस्तावा सोबत जोडलेले आहे.  |
| 4 | प्रस्तावित मार्ग 2.23 कि.मी. पैनगंगा अभयारण्याचे पर्यावरण संवेदनशील क्षेत्रातून जात आहे. जर सदर प्रकल्पास पर्यावरण मान्यता घेणे आवश्यक असल्यास, सदर प्रस्तावास वन्यजीव मान्यता घेणे प्रकल्प यंत्रणेस आवश्यक राहील.  | प्रस्तावित मार्ग 2.23 कि.मी. पैनगंगा अभयारण्याचे पर्यावरण संवेदनशील क्षेत्रातून जात असल्याने सदर प्रकल्पाचे अनूषंगाने पर्यावरण संरक्षण कायदा 1986 व वेळोवेळी झालेल्या सुधारणा कायदा अंतर्गत दिलेल्या अनुसूची 7 एफ मध्ये नमूद केल्यानुसार राष्ट्रीय महामार्गाचे विस्तारीकरण संदर्भात जर रस्त्याची लांबी 100.00 कि.मी. पेक्षा जास्त होत असेल व रुंदी 40 मीटर पेक्षा अधिक होत असेल तर पर्यावरण विभागाची मान्यता घेणे आवश्यक होते परंतु प्रस्तावित रस्त्याची रुंदी 24.00 मीटर पेक्षा जास्तीची होत नसल्यामुळे पर्यावरण विभागाची मान्यता घेण्याची आवश्यकता नाही. त्यामुळे सदर प्रस्तावास वन्यजीव मान्यता घेण्याची आवश्यकता नाही. (सुलभ संदर्भाकरिता अनुसूची सोबत जोडण्यात आलेली आहे.) तसेच सदर प्रस्तावाचे अनूषंगाने मा. जिल्हाधिकारी, यवतमाळ यांचे अध्यक्षतेखाली पर्यावरण संवेदनशील क्षेत्राच्या सनियंत्रण समिती बैठक दिनांक 11/12/2020 रोजी पार पडली सदर पर्यावरण संवेदनशील क्षेत्राच्या सनियंत्रण समितीची मान्यता घेण्यात आलेली आहे. (सुलभ संदर्भाकरिता सोबत समितीचे बैठकीचा कार्यवृत्तांताची छायांकित प्रत यासोबत जोडून सादर करण्यात येत आहे.) |

( एस.एस.साहूत्रे )  
कार्यकारी अभियंता,

राष्ट्रीय महामार्ग विभाग, नांदेड

  
Dy. Conservator of Forests  
Nanded.



**Diversion of 33.420 Ha. Of forest land for up-gradation to Two Lanes with ptnagar- Kinwat- Mahur of Nandedaved shoulder/four lane configurations of Nanded-Kinvat- Mahur- Arni road section of National Highway-161 A 0.000 km.at Bhoker and end Arni Fata via Sarsam –Himayatnagar- Kinwat-Mahur of Nanded District in the State of Maharashtra.**

### Undertaking

I hereby assures that During construction of road in ghat portion in ranges of Bhokar, Bodhadi, Kinwat, Mandavi & Mahur , dut to living area of bears keeps 2.00 M gaps at the interval of 20.00 M to avoide warfare of human being and wildlife.

Nanded

Date :-29/10/2021

( S.S.Sahutre )

Executive Engineer

National Highway Division

Nanded




**Diversion of 33.420 Ha. Of forest land for up-gradation to Two Lanes with ptnagar- Kinwat- Mahur of Nandedaved shoulder/four lane configurations of Nanded-Kinvat- Mahur- Arni road section of National Highway-161 A 0.000 km.at Bhoker and end Arni Fata via Sarsam –Himayatnagar- Kinwat-Mahur of Nanded District in the State of Maharastra.**


### Undertaking

I hereby assures that During construction of road in ghat portion in ranges of Bhokar, Bodhadi, Kinwat, Mandavi & Mahur , dut to living area of bears keeps 2.00 M gaps at the interval of 20.00 M to avoide warfare of human being and wildlife.

Nanded

Date :- 29/10/2021

  
( S.S.Sahutre )

Executive Engineer  
National Highway Division  
 Nanded



[SCHEDULE]'

LIST OF PROJECTS OR ACTIVITIES REQUIRING PRIOR ENVIRONMENTAL CLEARANCE

| Project or Activity |   | Category with threshold limit  |  | Conditions if any  |
|---------------------|---|--|--|--|
|                     |   | A  | B  |  |
| 1                   |   | Mining, extraction of natural resources and power generation (for a specified production capacity)   |  |  |
| (a) (1)             | (2)   | (3)  | (4)  | (5)  |
| 1(a)                | (i) Mining of minerals  | <p>≥ 50 ha. of mining lease area in respect of non-coal mine lease.</p> <p>&gt; 150 ha of mining lease area in respect of coal mine lease.</p> <p>Asbestos mining irrespective of mining area.</p> | <p>&lt; 50 ha of mining lease area in respect of non-coal mine lease.</p> <p>≤ 150 ha. ≥5 ha of mining lease area in respect of coal mine lease.</p> | <p>General Conditions shall apply except for project or activity of less than 5 ha of mining lease area .</p> <p>Provided that the above exception shall not apply for project or activity if the sum total of the mining lease area of the said project or activity and that of existing operating mines and mining projects which were accorded environment clearance and are located within 500 metres from the periphery of such project or activity equals or exceeds 5 ha.</p> <p><u>Note</u></p> <p>(i) Prior environment clearance is required at the stage of renewal of mine lease for which an application shall be made up to two years prior to the date due for renewal.</p> <p>Provided that no fresh environment clearance shall be required for a mining project or activity at the time of renewal of mining lease, which has already obtained environmental clearance under this notification.</p> <p>(ii) Mineral prospecting is exempted.</p> |
|                     | (ii) Slurry pipelines (coal lignite and other ores) passing through national parks or sanctuaries or coral reefs, ecologically sensitive areas. | All Projects   |  |  |



| (1)  | (2)  | (3)   | (4)   | (5)   |
|------|--|---|---|---|
|      | (ii) Slurry pipelines (coal lignite and other ores) passing through national parks/sanctuaries/ coral reefs, ecologically sensitive areas. | All projects  |   |   |
| 1(b) | Offshore and onshore oil and gas exploration, development & production   | All projects  |   | <u>Note</u><br>Seismic surveys which are part of Exploration Surveys are exempted provided the concession areas have got previous clearance for physical survey   |
| 1(c) | (i) River Valley projects<br>(ii) Irrigation projects  | (i) $\geq 50$ MW hydroelectric power generation;<br>(ii) $\geq 10,000$ ha. of culturable command area.  | (i) $\leq 50$ MW $\geq 25$ MW hydroelectric power generation;<br>(ii) $< 10,000$ ha. $> 2000$ ha. of culturable command area  | General Condition shall apply.<br>Note: -<br>Category 'B' river valley projects falling in more than one state shall be appraised at the Central Government Level.  |
| 1(d) | Thermal Power Plants   | $\geq 500$ MW (coal /lignite / naphtha and gas based);<br>$\geq 50$ MW (all other fuels except biomass ).<br>$\geq 20$ MW (using municipal solid non hazardous waste, as fuel). | $\geq 50$ MW to $< 500$ MW (coal/lignite/ naphtha and gas based);<br>$< 50$ MW $\geq 5$ MW (all other fuels except biomass and municipal solid non hazardous waste).<br>$< 20$ MW $> 15$ MW (using municipal solid non hazardous waste, as fuel).<br>$\geq 15$ MW plants based on biomass fuel. | General Condition shall apply.<br>Note:-<br>(i) Thermal Power plants up to 15MW based on biomass or non hazardous municipal solid waste using auxiliary fuel such as coal / lignite /petroleum products up to 15% are exempt.<br>(ii) Thermal Power plants using waste heat boiler without any auxiliary fuel are exempt. |
| 1(e) | Nuclear power projects and processing of nuclear fuel  | All projects  | -   |   |



| (1)   | (2)  | (3)   | (4)  | (5)  |
|-------|--|---|--|--|
| 2     |  | <b>Primary Processing</b>   |  |  |
| 2(a)  | Coal washeries                                   | ≥ 1 million ton/annum throughput of coal  | <1 million ton/annum throughput of coal  | General Condition shall apply<br><br>(If located within mining area the proposal shall be appraised together with the mining proposal)   |
| 2 (b) | Mineral beneficiation                            | ≥ 0.5 million TPA throughput  | < 0.5 million TPA throughput   | General Condition shall apply<br>(Mining proposal with Mineral beneficiation shall be appraised together for grant of clearance.   |
| 3     |  | <b>Materials Production</b>   |  |  |
| 3(a)  | Metallurgical industries (ferrous & non ferrous) | a)Primary metallurgical industry<br><br>All projects<br><br>b) Sponge iron manufacturing ≥ 200TPD<br><br>c)Secondary metallurgical processing industry<br><br>All toxic and heavy metal producing units ≥ 20,000 tonnes /annum<br><br>- | Sponge iron manufacturing <200TPD<br><br>Secondary metallurgical processing industry<br><br>i.)All toxic and heavy metal producing units <20,000 tonnes /annum<br><br>ii.)All other non-toxic secondary metallurgical processing industries >5000 tonnes/annum | General Condition shall apply.<br><br>Note:<br>(i) The recycling industrial units registered under the HSM Rules, are exempted.<br>(ii)In case of secondary metallurgical processing industrial units, those projects involving operation of furnaces only such as induction and electric arc furnace, submerged arc furnace, and cupola with capacity more than 30,000 tonnes per annum (TPA) would require environmental clearance.<br>(iii) Plant / units other than power plants (given against entry no. 1 (d) of the schedule), based on municipal solid waste (non-hazardous) are exempted. |



| (1)  | (2)  | (3)  | (4)  | (5)   |
|------|--|--|--|---|
| 3(b) | Cement plants  | $\geq 1.0$ million tonnes/annum production capacity  | $< 1.0$ million tonnes/annum production capacity. All Stand alone grinding units   | General Condition shall apply   |
| 4    |  | <b>Materials Processing</b>  |  |   |
| 4(a) | Petroleum refining industry                              | All projects   | -  | -   |
| 4(b) | i) Coke oven plants<br><br>ii) Coaltar processing units. | $\geq 2,50,000$ tonnes/annum   | $< 2,50,000$ and $\geq 25,000$ tonnes/annum.<br><br>All projects.  | General Conditions shall apply.   |
| 4(c) | Asbestos milling and asbestos based products             | All projects   | -  | -   |
| 4(d) | Chlor-alkali industry                                    | $\geq 300$ TPD production capacity if a unit located outside the notified industrial area/ estate.   | (i) All projects irrespective of the size, if it is located in a notified industrial Area / Estate.<br><br>(ii) $< 300$ tonnes per day (TPD) and located outside a Notified Industrial Area /Estate. | General as well as specific Conditions shall apply.<br><br>No new Mercury Cell based plants will be permitted and existing units converting to membrane cell technology are exempt from the Notification. |
| 4(e) | Soda ash Industry  | All projects   | -  | -   |
| 4(f) | Skin / hide processing including tanning industry.       | New projects outside the industrial area or expansion of existing units out side the industrial area | All new or expansion of projects located within a notified industrial area/ estate   | General as well as specific Conditions shall apply.   |



| (1)  | (2)  | (3)   | (4)  | (5)  |
|------|--|---|--|--|
| 5    |  | <b>Manufacturing/Fabrication</b>  |  |  |
| 5(a) | Chemical fertilizers   | All projects including all Single Super Phosphate with $H_2SO_4$ production except granulation of chemical fertilizers. | All Single Super Phosphate without $H_2SO_4$ production and granulation of chemical fertilizers. | General condition shall apply. Granulation of single super phosphate powder is exempt.   |
| 5(b) | Pesticides industry and pesticide specific intermediates (excluding formulations)  | All units producing technical grade pesticides  | -  | -  |
| 5(c) | Petro-chemical complexes (industries based on processing of petroleum fractions & natural gas and/or reforming to aromatics)   | All projects.   | -  | -  |
| 5(d) | Manmade fibres manufacturing   | Rayon   | Others   | General Condition shall apply  |
| 5(e) | Petroleum products and petrochemical based processing such as production of carbon black and electrode grade graphite (Processes other than cracking and reformation and not covered under the complexes). | Located out side the notified industrial area/ estate   | Located in a notified industrial area/ estate  | General as well as specific condition shall apply.<br><br>Note:-<br>Manufacturing of products from polymer granules is exempt. |



| (1)  | (2)   | (3)   | (4)   | (5)  |
|------|---|---|---|--|
| 5(f) | Synthetic organic chemicals industry (dyes & dye intermediates; bulk drugs and intermediates excluding drug formulations; synthetic rubbers; basic organic chemicals, other synthetic organic chemicals and chemical intermediates) | Located outside the notified industrial area/ estate except small units as defined in column (5). | (i) Located in a notified industrial area/ estate.<br><br>(ii) Small units as defined in column (5).    | General as well as specific Condition shall apply.<br><br>Small units: with water consumption <25 m <sup>3</sup> /day, fuel consumption < 25 TPD and not covered in the category of MAH units as per the Management, Storage and Import of Hazardous Chemical Rules, 1989. |
| 5(g) | Distilleries  | (i) All Molasses based distilleries<br><br>(ii) Non-molasses based distilleries ≥ 60 KLD          | Non-molasses based distilleries – < 60 KLD  | General Condition shall apply.   |
| 5(h) | Integrated paint industry   | -   | All projects  | General Condition shall apply  |
| 5(i) | Pulp and paper industry   | Pulp manufacturing and Pulp and Paper manufacturing industry except from waste paper.             | Pulp manufacturing from waste paper and paper manufacturing from waste paper pulp and other ready pulp. | General Condition shall apply<br>Note:- Paper manufacturing from waste paper pulp and ready pulp without deinking, bleaching and colouring is exempt.  |
| 5(j) | Sugar Industry  | -<br>-  | ≥ 5000 tcd cane crushing capacity   | General Condition shall apply  |
| 6    |   | <b>Service Sector</b>   |   |  |
| 6(a) | Oil & gas transportation pipe line (crude and refinery/ petrochemical products), passing through national parks /sanctuaries/coral reefs /ecologically sensitive areas including LNG Terminal                                       | All projects<br>-   |   | -  |



| (1)  | (2)  | (3)   | (4)  | (5)   |
|------|--|---|--|---|
| 6(b) | Isolated storage & handling of hazardous chemicals (As per threshold planning quantity indicated in column 3 of schedule 2 & 3 of MSIHC Rules 1989 amended 2000) | -   | All projects   | General Condition shall apply   |
| 7    |  | <b>Physical Infrastructure including Environmental Services</b>   |  |   |
| 7(a) | Air ports  | All projects including airstrips, which are for commercial use.   | -  | Note:<br>Air Strips, which do not involve bunkering /Refueling facility and or air Traffic Control, are exempted.   |
| 7(b) | All ship breaking yards including ship breaking units  | All projects  | -  | -   |
| 7(c) | Industrial estates/ parks/ complexes/ areas, export processing Zones (EPZs), Special Economic Zones (SEZs), Biotech Parks, Leather Complexes.                    | <p>If at least one industry in the proposed industrial estate falls under the Category A, entire industrial area shall be treated as Category A, irrespective of the area.</p> <p>Industrial estates with area greater than 500 ha. and housing at least one Category B industry.</p> | <p>-Industrial estates housing at least one Category B industry and area &lt;500 ha.</p> <p>Industrial estates of area &gt; 500 ha. and not housing any industry belonging to Category A or B.</p> | <p>General as well as specific Conditions shall apply.</p> <p>Note:</p> <ol style="list-style-type: none"> <li>1. Industrial Estate of area below 500 ha. and not housing any industry of Category 'A' or 'B' does not require clearance.</li> <li>2. If the area is less than 500 ha., but contains building and construction projects &gt; 20,000 Sq.mtr. and or development area more than 50 ha it will be treated as activity listed at serial no. 8(a) or 8 (b) in the Schedule, as the case may be.</li> </ol> |



| (1)  | (2)   | (3)  | (4)  | (5)  |
|------|---|--|--|--|
| 7(d) | Common hazardous waste treatment, storage and disposal facilities (TSDFs) | All integrated facilities having incineration & landfill or incineration alone   | All facilities having land fill only   | General Condition shall apply  |
| 7(e) | Ports, Harbours, break waters, dredging.                                  | ≥ 5 million TPA of cargo handling (excluding fishing harbours)   | < 5 million TPA of cargo handling capacity and/or ports/ harbours ≥10,000 TPA of fish handling capacity  | General Condition shall apply.<br>Note:<br>1. Capital dredging inside and outside the ports or harbours and channels are included.<br>2. Maintenance dredging is exempt provided it formed part of the original proposed for which environment Management Plan (EMP) was prepared and environmental clearance obtained." |
| 7(f) | Highways  | i) New National Highways; and<br><br>ii) Expansion of National Highways greater than 100 km involving additional right of way or land acquisition greater than 40m on existing alignments and 60m on re-alignments or by-passes. | (i) All New State Highway Projects.<br><br>(ii) State Highway expansion projects in hilly terrain (above 1,000 m AMSL) and or ecologically sensitive areas." | General Condition shall apply.<br>Note:<br>Highways include expressways.   |
| 7(g) | Aerial ropeways   | (i) All projects located at altitude of 1,000 mtr. And above.  | All projects except those covered in column (3).   | General Condition shall apply  |



|      |  |  |              |                               |
|------|--|--|--------------|-------------------------------|
|      |  | (ii) All projects located in notified ecologically sensitive areas." |              |                               |
| 7(h) | Common Effluent Treatment Plants (CETPs) |  | All projects | General Condition shall apply |



| (1)   | (2)   | (3)   | (4)   | (5)   |
|-------|---|---|---|---|
| 7(i)  | Common Municipal Solid Waste Management Facility (CMSWMF) |   | All projects  | General Condition shall apply   |
| 8     |   | <b>Building or Construction projects or Area Development projects and Townships</b> |   |   |
| 8 (a) | Building and Construction projects                        |   | >20,000 sq.mtrs and <1,50,000 sq.mtrs. of built-up area             | <p>The term "built up area" for the purpose of this Notification the built up or covered area on all the floors put together, including its basement and other service areas, which are proposed in the building or construction projects.</p> <p><b>Note 1.-</b> The projects or activities shall not include industrial shed, school, college, hostel for educational institution, but such buildings shall ensure sustainable environmental management, solid and liquid waste management, rain water harvesting and may use recycled materials such as fly ash bricks.</p> <p><b>Note 2.-</b> "General conditions" shall not apply.</p> |
| 8 (b) | Townships and Area Development projects.                  |   | Covering an area of > 50 ha and or built up area > 1,50,000 sq.mtrs | <p>A project of Township and Area Development projects covered under this item shall require an Environment Impact Assessment report and be appraised as Category 'B1' Project.</p> <p><b>Note -</b> "General conditions" shall not apply.</p>  |



**Note:-**

**General Condition (GC):**

Any project or activity specified in Category 'B' will be appraised at the Central level as Category 'A', if located in whole or in part within 5 km from the boundary of : (i) Protected areas notified under the Wildlife (Protection) Act, 1972 (53 of 1972); (ii) Critically polluted areas as identified by the Central Pollution Control Board constituted under the Water (Prevention and Control of Pollution) Act, 1974 (6 of 1974) from time to time; (iii) Eco-sensitive areas as notified under sub section (2) of section 3 of the Environment (Protection) Act, 1986, and (iv) inter-State boundaries and international boundaries: provided that for River Valley Projects specified in item 1(c), Thermal Power Plants specified in item 1 (d), Industrial estates/ parks/ complexes/ areas, export processing Zones (EPZs), Special Economic Zones (SEZs), Biotech Parks, Leather Complexes specified in item 7 (c) and Common hazardous waste treatment, storage and disposal facilities (TSDFs) specified in item 7 (d), the appraisal shall be made at Central level even if located within 10 km.

Provided further, that the requirement regarding distance of 5 km or 10 km, as the case may be, of the inter-State boundaries can be reduced or completely done away with by an agreement between the respective States or the Union Territories sharing the common boundary in case the activity does not fall within 5 km or 10 km, as the case may be of the areas mentioned at item (i), (ii) and (iii) above."

**Specific Condition (SC):**

If any Industrial Estate/Complex / Export processing Zones /Special Economic Zones/Biotech Parks / Leather Complex with homogeneous type of industries such as Items 4(d), 4(f), 5(e), 5(f), or those Industrial estates with pre -defined set of activities (not necessarily homogeneous, obtains prior environmental clearance, individual industries including proposed industrial housing within such estates /complexes will not be required to take prior environmental clearance, so long as the Terms and Conditions for the industrial estate/complex are complied with (Such estates/complexes must have a clearly identified management with the legal responsibility of ensuring adherence to the Terms and Conditions of prior environmental clearance, who may be held responsible for violation of the same throughout the life of the complex/estate).





महाराष्ट्र शासन



## उपवनसंरक्षक पुसद वनविभाग, पुसद यांचे कार्यालय

गुणवंतराव देशमुख शाळेजवळ, श्रीरामपुर ४४५२१५ ता.पुसद, जि.यवतमाळ

दुरध्वनी क्र. ०७२३३/२४६०२९, फॅक्स-०७२३३२४८८०९, E-Mail-dycfpusad@mahaforest.gov.in

क्रमांक/ब/सर्वे/ १२५१/२०२०-२१.

पुसद ४४५२१५, दिनांक :- १७/१२/२०२०

प्रति,

- 1) The Collector, Yavatmal.
- 2) District Collector, Nanded.
- 3) Chief Executive Officer, Zilla Panchayat, Yavatmal.
- 4) Vijay Madhukar Reghate, Umarkhed, representative of Non-governmental Organization working in the field of environment (including heritage conservation) to be nominated by the Government of Maharashtra.
- 5) Prof. Shri. Dhanraj Visharamji Tayde, Umarkhed, expert in the area of ecology and environment to be nominated by the Government of Maharashtra.
- 6) Member-Secretary/Member of the Maharashtra State Biodiversity, Board Nagpur.
- 7) Regional Officer, Maharashtra State Pollution Control Board, Chandrapur.
- 8) Town Planning Officer Yavatmal.
- 9) Deputy Conservator of Forest, Nanded.
- 10) Divisional Forest Officer, (Wild life), Pandharkawada.
- 11) Executive Engineer National Highway Division, Nanded.

विषय:- Monitoring meeting as per the notification for ESZ on Dated 30 November 2016 Regarding.

पैनगंगा अभयारण्याच्या पर्यावरण संवेदनशिल क्षेत्राची संनियंत्रण समिती (Monitoring Committee)

दि.११/१२/२०२० रोजीच्या सभेचा कार्यवृत्तात

संदर्भ:- या कार्यालयाचे पत्र क्रमांक/उवसं/ब/सर्वे/११९८/ दिनांक ३/१२/२०२०

उपरोक्त विषयाचे अनुषंगाने कळविण्यात येते की, विषयांकीत सभा दिनांक ११/१२/२०२० रोजी मा. जिल्हाधिकारी, यवतमाळ यांचे दालनात आयोजित करण्यात आली होती. सदर सभेचा कार्यवृत्तांत यासोबत पाठविण्यात येत आहे.

सहपत्र :- वरीलप्रमाणे



(अ.ल.सोनकुसरे)  
उपवनसंरक्षक,  
पुसद वनविभाग पुसद

२१/१२/२०२०



**दिनांक ११/१२/२०२० रोजी मा. जिल्हाधिकारी, यवतमाळ यांचे अध्यक्षतेखाली पर्यावरण संवेदनशिल क्षेत्राच्या संनियंत्रण समितीच्या सभेचा कार्यवृत्तांत**

पैनगंगा अभयारण्याचे 400.91 चौ.कि.मी. क्षेत्र असून अभयारण्य हे उमरखेड तालुक्यातील यवतमाळ जिल्ह्यात आहे. केंद्रशासनाच्या मार्गदर्शक सुचनेप्रमाणे अभयारण्यालगतच्या 1.00 कि.मी. वन व वनेत्तर क्षेत्राचा पर्यावरण संवेदनशिल क्षेत्र भारत राजपत्र का.आ.3595 (अ) दिनांक 30/11/2016 प्रमाणे घोषित झालेले आहे. सदर घोषित करण्यात आलेले अधिसुचनेप्रमाणे क्षेत्राच्या अंमलबजावणी करिता संनियंत्रण समिती (Monitorintg Committee) 3 वर्षाकरीता पर्यावरण संवेदनशिल क्षेत्राच्या प्रभावी नियंत्रणसाठी स्थापन करण्यात आली आहे. त्यास अनुसरून पुसद वनविभागाकडून मा.जिल्हाधिकारी,यवतमाळ यांचे अध्यक्षतेखाली समिती गठीत करण्यात आली व त्या समितीची तिसरी सभा दि. 11/12/2020 रोजी 11.00 वाजता मा.जिल्हाधिकारी यवतमाळ यांचे दालनात संपन्न झाली. सदर सभेस खालील अधिकारी सदस्य उपस्थित होते.

- |  |              |
|--|--------------|
| 1. जिल्हाधिकारी, यवतमाळ                                | - अध्यक्ष    |
| 2. जिल्हाधिकारी, नांदेड यांचे प्रतिनिधी तहसिलदार किनवट | - सदस्य      |
| 3. उपवनसंरक्षक, पुसद                                   | - सदस्य सचिव |
| 4. महाराष्ट्र राज्य जैवविविधता मंडळ यांचे प्रतिनिधी    | - सदस्य      |
| 5. नगर रचना अधिकारी, यवतमाळ                            | - सदस्य      |
| 6. उपवनसंरक्षक, नांदेड यांचे प्रतिनिधी                 |              |
| 7. उपविभागीय अधिकारी रा.म.विभाग नांदेड                 |              |

सदर सभेमध्ये पर्यावरण संवेदनशिल क्षेत्राच्या प्रसिध्द झालेल्या अधिसुचनेतील Prohibited Rugulated, Promoted Activities संदर्भात चर्चा करण्यात आली.

नांदेड वनविभागातील किनवट वनपरिक्षेत्रामधून पैनगंगा अभयारण्याच्या पर्यावरण संवेदनशिल क्षेत्रा मधून जाणारा रस्ता राष्ट्रीय महामार्ग क्र. 161 ऐ भोकर ते हिमायतनगर - ईस्लापुर -किनवट- माहुर आणि फाटा रस्ता रुंदीकरण अंतर्गत येणारी झाडेतोड व रुंदीकरण कामे तसेच रस्ता रुंदीकरणासाठी तोडण्यात येणा-या झाडाच्या अनुषंगाने नियमानुसार झाडे लावण्यात यावी यावर चर्चा करण्यात आली.

महाराष्ट्र शासन परिपत्रक क्र डब्ल्युएलपी-0217/प्र.क्र.40/फ-1/मंत्रालय मुंबई दिनांक 6 जुन,2019 अन्वये संरक्षित क्षेत्राच्या पर्यावरण संवेदनशिल क्षेत्रात वृक्षतोड करण्यासंबंधी मार्गदर्शकसुचना आहेत. सदर शासन परिपत्रकातील 2.2 मध्ये नमुद केलेनुसार शहरी भागातील वनेत्तर क्षेत्रातील वृक्षतोड करिता परवानगी महाराष्ट्र शहरी वृक्ष संरक्षण व सवर्धन कायदा 1975 अन्वये प्राधिकृत मुख्य अधिकारी नगर परिषद किनवट



यांनी पैंगंगा अभयारण्याच्या पर्यावरण संवेदनशिल क्षेत्रातील किनवट शहरातील बाधीत होणाऱ्या 112 वृक्षाची तोड करण्याकरीता त्यांचे कार्यालयीन पत्र क्रमांक/2470/दिनांक 28/10/2020 नुसार परवानगी दिली आहे.

सदर रस्ता रुंदीकरणाच्या अनुषंगाने श्री यादवराव मुकंदराव नेम्मानीवार अध्यक्ष, किनवट संघर्ष समिती ता. किनवट जि. नांदेड यांचे दिनांक 25/11/2020 रोजीचे निवेदनावर चर्चा करण्यात आली व चर्चेनुसार समिती अध्यक्ष यांनी सदर सभेमध्ये पर्यावरण संवेदनशिल क्षेत्रातील रस्त्याची रुंदी नियमानुसार ठेवण्यात यावी व याबाबत प्रकल्प यंत्रणेनी अध्यक्ष, किनवट संघर्ष समिती ता. किनवट जि. नांदेड यांना लेखी देवुन सरद रस्त्याचे कामास गती द्यावी.

सदर सभेमध्ये पर्यावरण संवेदनशिल क्षेत्रातील रस्त्याच्या कामात 18 मिटर रुंदी मध्ये काम करण्याबाबतचा ठराव सर्वानुमते मंजूर करण्यात आला.

शेवटी सर्वांचे आभार मानुन सभा संपविण्यात आली.

| अ. क्र. | अधिकाऱ्याचे नाव व पद   | पुरस्वनी क्र. | सही |
|---------|--|---------------|-----|
| 1)      | श्री. एम. देवेंद्र सिंग (भा. प्र. से.)<br>जिल्हाधिकारी, यवनामाल  |               |     |
| 2)      | श्री. विमल इश्वर (भा. प्र. से.)<br>जिल्हाधिकारी, यवनामाल नांदेड यांचे प्रातिनिधी<br>यवनामाल, नांदेड यांचे प्रातिनिधी<br>यवनामाल, नांदेड यांचे प्रातिनिधी |               |     |
| 3)      | श्री. डॉ. श्रीरक्षा पांचाळ (भा. प्र. से.)<br>मुख्य कार्यकारी अधिकारी, यवनामाल<br>यवनामाल   |               |     |
| 4)      | श्री. अ. ल. सोनकुसे (भा. प्र. से.)<br>उपकार्यकारी, पु. ज. प्र. ना.   |               |     |



|     |   |            |         |
|-----|---|------------|---------|
| 5)  | महाराष्ट्र राज्य जैव विविधता<br>मंडळ चाने प्रतिष्ठे<br>डॉ. जयंत वडनकर     | 9822845773 | Shradha |
| 6)  | महाराष्ट्र प्रदूषण नियंत्रण<br>मंडळ चंद्रपुर                              |            | abg     |
| 7)  | श्री. विजय मधुकर रेडोटे<br>सहस्य, उमरखेड                                  |            | abg     |
| 8)  | श्री. धनराज विक्रमजी<br>नामडे, उमरखेड सहस्य                               |            | abg     |
| 9)  | श.नी. लखदे प्र.नगरस्थान<br>नगर स्थान आचिडारी<br>अवधामाळ, सहस्य            | 9422893407 | Shale   |
| 10  | उपवन सहस्य, नवलमिर्जा<br>नॉर्डेड. प्रलिसि<br>शेख. राज. आप अवधम<br>विश्वरट | 8308608609 | JS      |
| 11) | क.रा. पु. काय. ००२<br>उपनिर्वाह माहिती                                    | 9150542142 | CB      |