



भारत सरकार

कार्यालय – वन प्रमंडल पदाधिकारी,
हजारीबाग पश्चिमी वन प्रमंडल, वन भवन, हजारीबाग
☎ 06546-222339, Fax no.06546-222339, Email- dfo.hazaribagwest@rediffmail.com

पत्रांक: 1645

दिनांक: 09/05/2020

सेवा में,

वन संरक्षक,
प्रादेशिक अंचल,
हजारीबाग।

विषय:- N.T.P.C पकरीबरवाडीह उतरी ब्लॉक कोल माइनींग खनन परियोजना हेतु 331.198 हे० वन भूमि का अपयोजन प्रस्ताव के संबंध में।


प्रसंग:- आपका पत्रांक 536 दिनांक 29.02.2020 एवं एन०टी०पी०सी० लिमिटेड का पत्रांक PBCMP/PB-Nw/2019/L-12 दिनांक 04.05.2020 ।

महाशय,

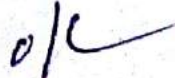
उपयुक्त विषयक प्रसंगाधीन पत्र के संबंध में सूचित करना है कि एन०टी०पी०सी० पकरीबरवाडीह उतरी ब्लॉक कोल माइनींग खनन परियोजना हेतु 331.198 हे० वनभूमि अपयोजन प्रस्ताव में किये गये पृच्छा के कम में प्रयोक्ता संस्थान द्वारा निराकरण प्रतिवेदन अपने पत्रांक 11 दिनांक 16.03.2020 एवं पत्रांक 12 दिनांक 04.05.2020 द्वारा कैंडिडेट्स एवं टोपो मैप पर नदी-नाला को दर्शाते हुए समर्पित किया गया है। जो इस पत्र के साथ संलग्न कर प्रस्ताव की आठ मूल प्रति ऑनलाई एवं हार्ड कॉपी में यथोचित अग्रतर कार्रवाई हेतु भेजा जा रहा है।

अनु०-यथोक्त – प्रस्ताव की आठ प्रति।

आपका विश्वासी


वन प्रमंडल पदाधिकारी
हजारीबाग पश्चिमी प्रमंडल







एक महारत्न कम्पनी

एनटीपीसी लिमिटेड
(भारत सरकार का उद्यम)

NTPC Limited
(A Govt. of India Enterprise)

कोयला खनन परियोजनाएँ, हजारीबाग
Coal Mining Projects, Hazaribag

Ref No.: 1040/PBCMP/PBNW/20/2020/L-12

Date: 04.05.2020

प्रति

वन प्रमंडल पदाधिकारी
हजारीबाग पश्चिम

विषय: NTPC पकरी बरवाडीह कोल् खनन उत्तर-पश्चिम परियोजना हेतु 33१.९८ हेक्टर वन भूमि अपयोजन प्रस्ताव के सम्बन्ध में। (प्रस्ताव संख्या FP/JH/MIN/38798/2019 दिनांक 25.09.2019)

प्रसंग: 1. आपका पत्रांक 1124 दिनांक 06.03.2020 एवम 1467 दिनांक 22.04.2020

2. वन संरक्षक प्रादेशिक अंचल हजारीबाग पत्रांक 13-E-5-12/2019-536 दिनांक 29.02.2020

महोदय,

उपर्युक्त विषयक प्रासंगिक पत्रों के सम्बन्ध में आपके द्वारा किये गए पर्छा का निराकरण कर प्रस्ताव को अपयोजन हेतु प्रस्तावित वन भूमि पर पड़ने वाले सभी Perennial एवं Seasonal नदी-नालो को 1. टोपो मैप (1:50000) एवं 2. कैंडरटूल मैप्स (16 इंच = 1 माईल) पर दर्शाते हुए समर्पित किया जा रहा है।

अतः आपके द्वारा किये गए पृच्छा का निराकरण करते हुए पोर्टल पर ऑनलाइन करते हुए हार्डकॉपी इस पत्र के साथ संलग्न की जा रही है।

अतः आपसे अनुरोध है कि प्रस्ताव को उच्चधिकारी को अग्रसित करने की कृपा करे।

for 

(असीम मिश्रा)

अपर महाप्रबंधक (खनन)

BB-NW, NTPC LTD
असीम मिश्रा / ASEEM MISRA

अपर महाप्रबंधक (खनन) / AGM (mining)
एनटीपीसी लिमिटेड / NTPC Limited
पकरी बरवाडीह कोयला खनन परियोजना / PB, CMP
हजारीबाग / Hazaribag

कोयला खनन परियोजनाएँ, सिकरी साईट कार्यालय, बड़कागाँव, हजारीबाग - 825311
Coal Mining Projects, Sikri Site Office, Barkagaon, Hazaribag - 825311

हॉस्टिंग कॉम्प्लेक्स, 7, इन्स्टिट्यूशनल एरिया, लोधी रोड, नई दिल्ली - 110003. टेलीफोन नं./Tel: 011-24387333, फ़ैक्स नं./Fax: 01124361018
E-mail: ntpcc@ntpc.co.in, Website: www.ntpc.co.in

Scanned with CamScanner


स्वामीदास

सर्वेक्षण तालिका

१	खेती क्षेत्र	०.५५
२	बागवानी क्षेत्र	०.५५
३	गवारा क्षेत्र	०.५५
४	उत्तर क्षेत्र	०.५५

Betta

महाराष्ट्र राज्य जलसंधारण विभाग
 ग्रामांचे विकासाचे
 पुरवठा विभाग
 जिल्हा स्वामीदास
 जिल्हा कार्यालय



विस्तारित क्षेत्र

KHORA NALA

Made and Published Under The

LEGEND

BLOCK BOUNDARY	[Pink box]
BLOCK BOUNDARY PILLAR	[Green line with cross]
REFERENCE POINT	[Red cross]
GROUND CONTROL POINT	[Black dot]
GM JJ PLOT	[Yellow box]
DEMARKATED FOREST PLOT	[Green box]
UNDEMARKATED FOREST PLOT	[Purple box]
FOREST PILLAR	[Green cross]
NON FOREST GM LAND	[Grey box]
TENANCY LAND	[White box]
DIVIDED NALA	[Blue line]
EARLIER TRANSFERRED FOREST LAND AREA FOR PBCMP	[Green box with dots]

NADI / NALA

कांडाबर

DOMUHIYA NADI

CHECKED

Assistant Commissioner of Forests
 Maharashtra West Division

क्र. सं.	खेती क्षेत्र	बागवानी क्षेत्र	गवारा क्षेत्र	उत्तर क्षेत्र	एकूण क्षेत्र	एकूण क्षेत्र	एकूण क्षेत्र
1	190	810	0.67	0.52	0.210	0.210	0.210
2	190	1420	0.94	0.80	2.356	2.356	2.356
3	190	1880	0.71	0.46	0.196	0.196	0.196
4	190	214	1.64	0.64	0.664	0.664	0.664
5	190	2220	0.71	0.57	0.528	0.528	0.528
6	190	840	0.71	0.46	2.258	2.258	2.258
7	190	820	0.71	0.46	0.542	0.542	0.542
8	190	87	0.71	0.46	0.450	0.450	0.450
9	190	880	0.71	0.46	1.810	1.810	1.810
0	कुल		79.96	21.32	8.628		

विमानचित्रकार

Superintendent of Survey



निर्गत के लिए नहीं NOT FOR EXPORT

OPEN SERIES MAP

No. F45B1

Scale 1:50,000

G45S16 (72D/16) Chitra JHARKHAND	G45T4 (72H/4) Hazaribagh JHARKHAND	G45T8 (72H/8) Hazaribagh JHARKHAND
F45A13 (73A/13) Lohardaga JHARKHAND	F45B1 (73E/1) Lohardaga JHARKHAND	F45B5 (73E/5) Lohardaga JHARKHAND
F45A14 (73A/14) Lohardaga JHARKHAND	F45B2 (73E/2) Lohardaga JHARKHAND	F45B6 (73E/6) Lohardaga JHARKHAND

भारतीय सर्वेक्षण विभाग SURVEY OF INDIA

1st Edition 2009. Price : Rs. 50/-

CONVENTIONAL SYMBOLS

Express highway with toll with bridge with distance stone	
Roads marked according to importance	
Dense forest	
Open jungle	
Water	
Contour	
Spot height	
Power line	

REFERENCE

AM 100 National Highway No. 100

NOTES

Heights are in metres and above Indian mean sea level.
Contours are approximate.
The reference spot numbers along roads and railways are shown in short type, e.g. 5.
Where no reference numbers are shown in short type, e.g. 5.
A relative height, Δ , represents the approximate height, in metres, between the top and bottom of a steep slope.
The sector boundaries of areas of Reserved or Protected Forests are shown by green rhombs.

COMPIATION INDEX

A. Surveyed during 1979-78. Updated for minor details from 1:50,000 survey 1984-85 and from satellite imagery of 2007 dated 2008-09.

Projection - UTM Datum - WGS 84

Magnetic Variation from True North about 1/2° West in 2005. (Decreasing by about 1/2° annually)

Scale 1:50,000

CONTOUR INTERVAL 20 METRES

For further details about this map, please contact

Jharkhand Geo-Spatial Data Centre

Survey of India, Doria

Ranchi - 834002

Fax : 9851 - 2462789

WEBSITE - www.surveyofindia.gov.in

Reproduction in whole or part by any means is prohibited without the written permission of Survey of India, the National Mapping Agency.

GOVERNMENT OF INDIA COPYRIGHT, 2009.



INDEX

MINING LEASE AREA

DRAINAGE

REG. No. 8441-SIG D 09 (Jharkhand GDC-15/2009)-1015.

भारत के नक्शाकार के नियंत्रण में प्रकाशित,
Published under the direction of Surveyor General of India,
Survey of India, Haldimandi Estate, Post Box No. 17, Dehra Dun - 248001 (Uttaranchal)
Department of Science & Technology, Government of India.

PRINTED AT THE SOUTHERN PRINTING GROUP OF SURVEY OF INDIA.


क्र. नं.	गाव का नाम वू नं. वयागा नं.	खता नं.	पार नं.	पूण/अंश	सर्वे रकबा ए.	सर्वे वरसा	अधिक रकबा ए.	अधिक रकबा हेक्टर	अभिप्राय
1		49	0306	अंश	1.30	जंगल हल्ली	1.08	0.405	जंगल हल्ली
2		49	0601	पूर	9.82	जंगल हल्ली	9.82	3.914	जंगल हल्ली
3		41	055	पूर	7.95	जंगल हल्ली	7.95	3.217	जंगल हल्ली
4		41	0770	अंश	6.91	जंगल हल्ली	4.75	1.822	जंगल हल्ली
5		41	0890	अंश	2.89	जंगल हल्ली	0.03	0.012	जंगल हल्ली
					28.87		23.55	9.631	

Urub
 भद्राहूर नाम उरुव चादरनम्बर ३
 खाना नम्बर ४२
 थाना बद्रकागांव
 परगना: कारतपुरा
 जिला हजारीबाग
 पैमाना: १ इंच = १० मील
 सन १९५५-५६ ई.स.

नम्बर: २५
 सहायक सहायक
 सहायक सहायक

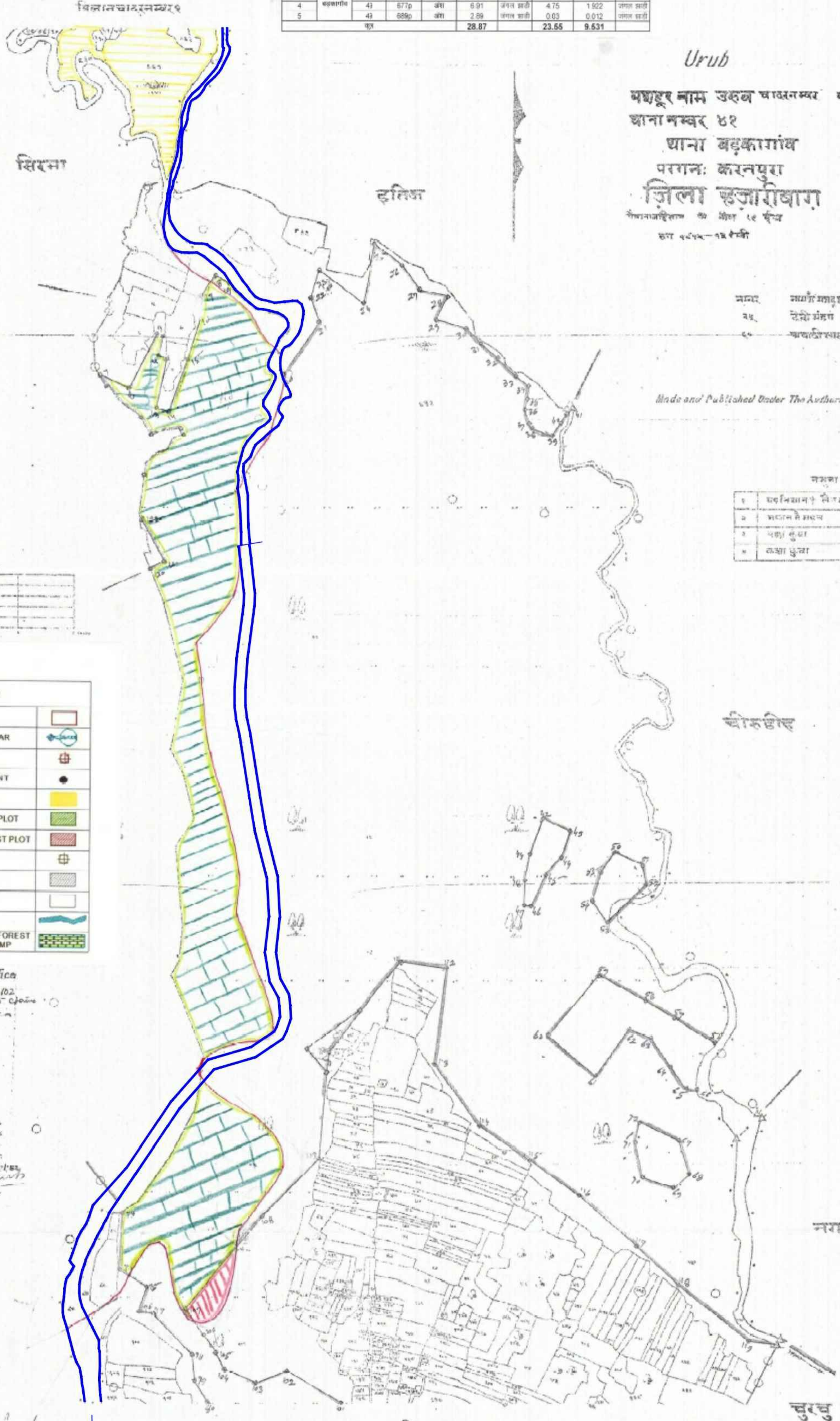
Made and Published Under The Authority of Government

संशुद्धी पत्रिका	
१	संशुद्धी पत्रिका
२	संशुद्धी पत्रिका
३	संशुद्धी पत्रिका
४	संशुद्धी पत्रिका



LEGEND	
BLOCK BOUNDARY	[Red line]
BLOCK BOUNDARY PILLAR	[Blue circle]
REFERENCE POINT	[Red square]
GROUND CONTROL POINT	[Black dot]
GM JJ PLOT	[Yellow square]
DEMARKATED FOREST PLOT	[Green square]
UNDEMARKATED FOREST PLOT	[Red square]
FOREST PILLAR	[Black cross]
NON FOREST GM LAND	[Grey square]
TENANCY LAND	[White square]
RIVER / NALA	[Blue wavy line]
EARLIER TRANSFERRED FOREST LAND AREA FOR PBCMP	[Green square with dots]

Master copy for District Office
 Date: 21.02.1956
 A wall line of boundary line 235' shown
 Total 237.35
 [Signatures and stamps]



Lathorwa Nala

Superintendent of Survey

Assistant Commissioner of Survey
 Hazaribagh West Division

क्र. सं.	गांव का नाम	खसत नं.	खसत नं.	पुर्व/अक्ष	पुर्व/अक्ष	अंशित खसत	अंशित खसत	अंशित खसत	अंशित खसत
1		154	21	पुर्व	0.02	अक्ष	0.09	0.026	अक्ष
2		154	50	पुर्व	0.49	अक्ष	0.49	0.156	अक्ष
3		155	1	पुर्व	74.80	अक्ष	21.00	9.713	अक्ष
4		155	2	पुर्व	109.75	अक्ष	109.75	44.455	अक्ष
5		155	3	पुर्व	75.00	अक्ष	75.00	23.531	अक्ष
6		155	4	पुर्व	74.00	अक्ष	20.41	8.260	अक्ष
7		155	233	अक्ष	176.15	अक्ष	176.12	81.040	अक्ष
8		155	1480	पुर्व	67.50	अक्ष	67.50	27.217	अक्ष
9					601.08		493.86	199.862	

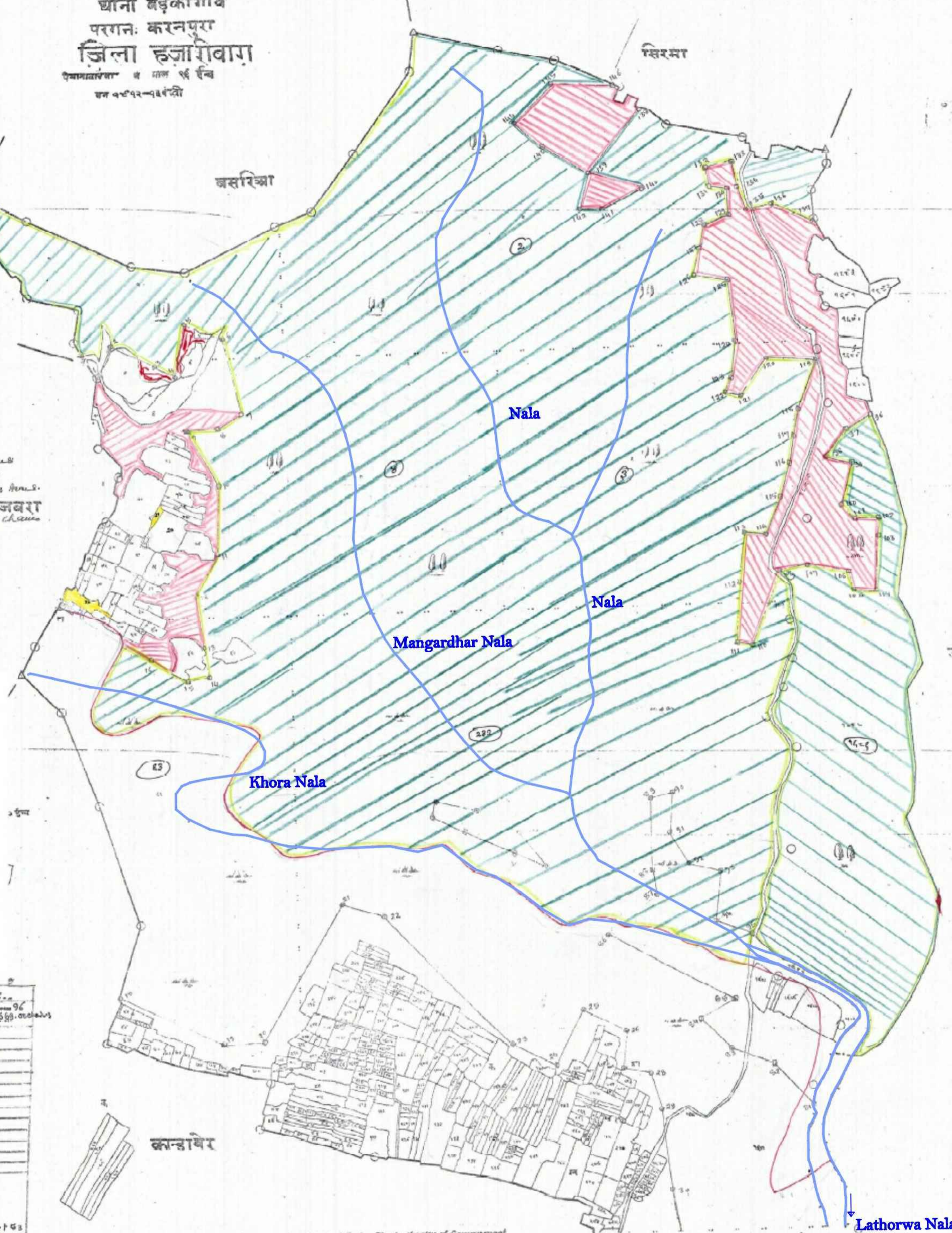
नमाना नकशाफल	
1	पदनिर्माण के लिये शारिकता प्रमाण
2	गठान में प्रयुक्त
3	पक्षी कुंआ
4	कक्षा कुंआ

प्रशासन नाम बरिआतु का.दरनम्बर १
 धाना नम्बर ४२
 धाना बड़कागांव
 परगना: करनपुरा
 जिला हजाराबाग
 पंचायत समिति का.दरनम्बर १
 सन १९८२-८३ ई.सि

Index to sheet
 Total area of Block: 547.60 Hrs.
 Area released: 547.60 Hrs.
 Distance from District: 547.60 Hrs.
 Total No. of Villages: 96
 Total Area of Block: 547.60 Hrs.
 Balance area:
 Plots: 10
 1: 23.00
 2: 95.00
 3: 62.50
 4: 65.50
 5: 65.50
 6: 65.50
 7: 65.50
 8: 65.50
 9: 65.50
 10: 65.50
 Total: 547.60 Hrs.

LEGEND	
BLOCK BOUNDARY	[Symbol]
BLOCK BOUNDARY PILLAR	[Symbol]
REFERENCE POINT	[Symbol]
GROUND CONTROL POINT	[Symbol]
CM JJ PLOT	[Symbol]
DEMARKATED FOREST PLOT	[Symbol]
UNDEMARKATED FOREST PLOT	[Symbol]
FOREST PILLAR	[Symbol]
NON FOREST CM LAND	[Symbol]
TENANCY LAND	[Symbol]
RIVER / NALA	[Symbol]
EARLIER TRANSFERRED FOREST LAND AREA FOR PBCMP	[Symbol]

Map for District Office
 Total No. of Villages: 96
 Total length of boundary line: 355.00 Hrs.
 Demarcated area:
 Plots: 10
 Area: 547.60 Hrs.
 1: 23.00
 2: 95.00
 3: 62.50
 4: 65.50
 5: 65.50
 6: 65.50
 7: 65.50
 8: 65.50
 9: 65.50
 10: 65.50
 Total: 547.60 Hrs.
 Certified that the green line shows the boundary of the forest notified as "Protected Forest" in Village Baram...
 Date: 10/10/82
 Signature: [Signature]
 District Surveyor



Made and Published Under The Authority of Government.
 CHECKED
 Assistant Conservator of Forests
 Hazaribagh West Division.
 नमाना नकशाफल
 Superintendent of Survey