

कार्यालय उप वन संरक्षक बून्दी

क्रमांक एफ()एफसीए/उवसं/2022/ 55&1

दिनांक : 11/07/22

निमित्त:

संभागीय मुख्य वन संरक्षक
कोटा

Subject: Diversion of 466.592 ha. Forest land for Construction of New Green Field Airport Kota, District- Bundi in the State of Rajasthan. Proposal No. FP/RJ/Others/150590/2021.

Ref.: Ministry of Environment, Forest and Climate Change (Forest Conservation Division), Indira Paryavaran Bhawan, JorBagh Road, Aliganj, New Delhi File No. 8-05/2022-FC dated 17th June, 2022.

महोदय,

उपरोक्त विषयान्तर्गत निवेदन है कि प्रस्तावित Diversion of 466.592 ha. Forest land for Construction of New Green Field Airport Kota, District- Bundi in the State of Rajasthan में भारत सरकार पर्यावरण वन एवं जलवायु परिवर्तन मंत्रालय नई दिल्ली के पत्रांक दिनांक 17 जून 2022 की बिन्दुवार पालना प्रयोक्ता ऐजेन्सी से संबंधित पालना कार्यालय में प्रेषित की है एवं इस कार्यालय से संबंधित पालना निम्नानुसार है जो आवश्यक एवं अग्रिम कार्यवाही हेतु संलग्न प्रेषित है:-

Point wise Compliance Report is as following:

S. No.	EDS raised by MoEF&CC New Delhi	Reply
1.	It has been informed that a High tension line of PGCIL is passing through the forest land proposed for diversion. In this regard, the status of approval under FCA, 1980 for the transmission line has not been intimated.	According to user agency PGCIL has received the prior approval from MoEF&CC for said transmission line under FCA, 1980. Copy of the Stage- I & II are enclosed. (Annex.-I)
2.	The No objection certificate (NoC) from PGCIL for shifting of Transmission line has not been submitted.	User Agency has submitted No objection certificate from the PGCIL. Copy of the NoC is enclosed. (Annex.-II)
3.	In case the Power Grid Corporation of India Limited is ready to shift the transmission line, then the plan for shifting the existing transmission line is required to be submitted. The State Govt may also clarify whether any forest land would be required for the shifting of the transmission line or not?	According to User Agency 1. Power Grid Corporation of India Limited is ready to shift the transmission line and the Shifting plan has been prepared. Copy of the shifting plan are enclosed. (Annex.-III) 2. Power Grid Corporation of India Limited (POWERGRID) has prepared the shifting plan and forest land will be utilise for the proposed transmission line. 3. Separate Forest diversion proposal under FCA, 1980 will be initiated by PGCIL for Construction of Proposed Transmission Line (only for Shifting Portion) Demand letter of PGCIL for submission of forest diversion proposal is enclosed. This

Ray

		demand raised by PGCIL includes the cost of diversion of the said land. (Annex-IV)
4.	The state govt has submitted the ownership status of the 33.408 hectare land, however nothing has been stated about the legal status of the land. The state govt shall ensure that the 33.08 area is not covered under the definition of forest for the purpose of FCA,1980.	The Ownership of 33.408 ha land is recorded in the name of Urban Improvement Trust, Kota. A copy of the Jamabandi indicating the classification of land is attached . It is also confirmed that above mentioned land is not comes under any notified deemed forest (Annex-V)
5.	In case the digital boundary of forest land is not correct, the state government shall ensure to get the same corrected and provide corrected boundaries to the FSI. An undertaking in this regard may be submitted.	Based on the available division digital Map the digital boundary of forest land is correct. This is also verified by undersigned.
6.	A small pond is located near the Kota-Bundi National Highway it was informed that it will be preserved as such by the user agency and plantation shall be done around the pond area. In this regard the copy of the undertaking from the User Agency may be submitted.	User Agency has given undertaking to preserve small pond and do plantation around the pond by own cost. (Annex-VI)
7	The Chief Wildlife warden of Rajasthan has informed that the areas proposed for diversion fall with in 7.2 km of Chambal Gharial Sanctuary. Since the ESZ of this sanctuary has not been notified, therefore the NBWL Clearance is applicable. Accordingly State Government shall ensure that the necessary clearance is obtained by the user agency.	User Agency informed that they have submitted online application for wildlife clearance under wildlife protection Act, 1972 and proposal is pending with State board of Wildlife (SBWL). Copy of the application are enclosed. (Annex-VII)

भवदीय

संलग्न:-उपरोक्तानुसार।

(टी मोहनराज)
उप वन संरक्षक
बून्दी

क्रमांक एफ()एफसीए/उवसं/2022/

प्रतिलिपि अतिप्रधान मुख्य वन संरक्षक प्रोटेक्शन एवं नोडल अधिकारी एफसीए राजस्थान जयपुर को सूचनार्थ एवं आवश्यक कार्यवाही हेतु प्रेषित है।

दिनांक :

(टी मोहनराज)
उप वन संरक्षक
बून्दी

केन्द्रीय भवन, पंचम तल, सेक्टर एच, अलीगंज, लखनऊ-226024
Kendriya Bhawan, 5th Floor, Sector 'H' Aliganj, Lucknow-226024 Telefax: 2326696, 2324340, 2324047, 2324025
Email: (Env.) m_env@rediffmail.com, (Forest) goisae@rediffmail.com

पत्र सं 8वीं/राज0/04/02/2015/एफ.सी. 238

दिनांक: 16.06.2015

सेवा में,
प्रमुख सचिव (वन),
सिविल सचिवालय,
राजस्थान शासन जयपुर ।

विषय: 400 कॅ0वी0 डी/सी आरएपीपी 7 एण्ड 8 कोटा ट्रांसमिशन लाईन के निर्माण हेतु बूंदी वन मण्डल के अन्तर्गत 75.859 हे0 (28.870 हे0 आरक्षित वन भूमि एवं 46.989 हे0 संरक्षित वन भूमि) वन भूमि एवं कोटा वन मण्डल के अन्तर्गत 8.896 हे0 आरक्षित वन भूमि इस प्रकार कुल 84.755 हे0 वन भूमि का प्रत्यावर्तन ।

सन्दर्भ- क्षेत्रीय सशक्त समिति (REC) की बैठक दिनांक- 12.03.2015

महोदय,

उपरोक्त विषय पर शासन सचिव, राजस्थान सरकार, राजस्थान का पत्रांक प01(83)वन/2014, दिनांक: 02.01.2015 का आशय ग्रहण करने का कष्ट करे, जिसके द्वारा विषयवस्तु प्रस्ताव पर वन (संरक्षण) अधिनियम, 1980 की धारा (2) के अन्तर्गत भारत सरकार की स्वीकृति माँगी थी।

प्रश्नगत प्रकरण में प्रस्ताव को दिनांक- 12.03.2015 को आहूत की गयी क्षेत्रीय सशक्त समिति (REC) की बैठक में सम्मिलित किया गया था। क्षेत्रीय सशक्त समिति (REC) की बैठक में सशर्त स्वीकृति दी गयी थी। उन शर्तों की अनुपालना कर दी गयी है। अतः मुझे आपको यह सूचित करने का निर्देश हुआ है कि केन्द्र सरकार 400 कॅ0वी0 डी/सी आरएपीपी 7 एण्ड 8 कोटा ट्रांसमिशन लाईन के निर्माण हेतु बूंदी वन मण्डल के अन्तर्गत 75.859 हे0 (28.870 हे0 आरक्षित वन भूमि एवं 46.989 हे0 संरक्षित वन भूमि) वन भूमि एवं कोटा वन मण्डल के अन्तर्गत 8.896 हे0 आरक्षित वन भूमि इस प्रकार कुल 84.755 हे0 वन भूमि का प्रत्यावर्तन एवं बूंदी वन मण्डल के अन्तर्गत कुल प्रभावित 470 वृक्षों में से 95 वृक्षों के पातन एवं 375 वृक्षों की लोपिंग की सैद्धान्तिक स्वीकृति निम्नलिखित शर्तों पर प्रदान करती है:

1. वन भूमि की वैधानिक स्थिति में कोई परिवर्तन नहीं होगा।
2. बूंदी वन मण्डलके अन्तर्गत प्रयोक्ता अभिकरण द्वारा वन विभाग के पक्ष में प्रभावित वन क्षेत्र के दुगुने अवनत वन भूमि अर्थात् 151.718 हे0 (75.859x2=151.718 ha.) पर क्षतिपूरक वृक्षारोपण एवं 10 वर्षों तक रखरखाव हेतु आवश्यक धनराशि (वर्तमान दरों को समाहित करते हुए यथासंशोधित) जमा की जाएगी।
3. कोटा वन मण्डल के अन्तर्गत प्रयोक्ता अभिकरण द्वारा वन विभाग के पक्ष में प्रभावित वन क्षेत्र के दुगुने अवनत वन भूमि अर्थात् 17.792 हे0 (8.896x2=17.792 ha.) पर क्षतिपूरक वृक्षारोपण एवं 10 वर्षों तक रखरखाव हेतु आवश्यक धनराशि (वर्तमान दरों को समाहित करते हुए यथासंशोधित) जमा की जाएगी।
4. प्रयोक्ता अभिकरण द्वारा प्रस्तावित पारेषण लाईन के नीचे बौने पौधों (मुख्यतः औषधीय पौधे) के रोपण एवं 10 वर्षों तक रखरखाव हेतु आवश्यक धनराशि (वर्तमान दरों को समाहित करते हुए यथासंशोधित) जमा की जाएगी।
5. उपरोक्त अनुदेशों के अनुसार शुद्ध वर्तमान मूल्य तथा दूसरी शर्ती निधिया प्रतिपूर्ति पौधारोपण निधि प्रबन्धन तथा योजना प्राधिकरण के तदर्थ निकाय के लेखा संख्या- 037100101025225, आई0एफ0एस0 कोड-CORP0000371 कार्पोरेशन बैंक (भारत सरकार का उपक्रम), नई दिल्ली, लोधी काम्पलेक्स, में जमा की जाएगी।

Raj
(T. Moham Raj)
DCF, Bundi

6. प्रयोक्ता अभिकरण इस आशय का वचनबद्धता प्रमाण पत्र प्रस्तुत करेंगे कि सक्षम स्तर से यदि एन.पी.वी. की धनराशि में बढ़ोत्तरी होती है तो बड़ी हुई धनराशि प्रयोक्ता अभिकरण द्वारा जमा की जाएगी।
7. विधिवत् स्वीकृति के उपरान्त प्रस्तावित वन क्षेत्र का सीमा स्तम्भों द्वारा सीमांकन प्रयोक्ता अभिकरण के व्यय पर किया जाएगा। यह सीमांकन 4फीट ऊंचे आर0सी0सी0 पीलर का किया जाएगा। जिसमें प्रत्येक पीलर पर क्रमांक, डी0जी0पी0एस0 निर्देशांक, Backword and Forword baring एवं अपने निकटवर्ती पीलर से दूरी दर्शायी जाएगी।
8. प्रयोक्ता अभिकरण द्वारा माननीय उच्चतम न्यायालय के रिट पिटीशन (सिविल) 202/1995 के अन्तर्गत आई0ए0 संख्या 566 एवं भारत सरकार पत्र संख्या 5-3/2007-एफ0सी0 दिनांक 05.02.2009 के तहत दिये गये आदेशानुसार शुद्ध वर्तमान मूल्य (एन.पी.वी.) तथा दूसरी सगी निधिया प्रतिपूर्ति पौधारोपण निधि प्रबन्धन तथा योजना प्राधिकरण के तदर्थ निकाय कार्पोरेशन बैंक (भारत सरकार का उपक्रम), ब्लाक-11 भूतल सी0जी0ओ0 काम्पलैक्स, फेज-1, लोधी रोड, नई दिल्ली-110003 में जमा करने के उपरान्त ही पावती की छायाप्रति, जमा की गयी धनराशि का बैंक ड्राफ्ट/चेक की छायाप्रति सहित सैद्धान्तिक स्वीकृति की अनुपालन आख्या (जिसमें जमा की गयी धनराशि का मदवार विवरण अर्थात् एन0पी0वी0, क्षतिपूरक वृक्षारोपण, आस-पास वृक्षारोपण तथा अन्य हेतु जमा धनराशि का विवरण, दिया गया हो) प्रेषित की जाए, तदोपरान्त ही विधिवत् स्वीकृति पर विचार किया जाएगा।

उपरोक्त सभी शर्तों के परिपूर्ण एवं विन्दुवार सुस्पष्ट परिपालन आख्या प्राप्त होने पर ही वन (संरक्षण) अधिनियम, 1980 के तहत विधिवत् स्वीकृति जारी की जायेगी। याचक विभाग को वनभूमि हस्तान्तरण की कार्यवाही राज्य सरकार द्वारा तब तक नहीं की जायेगी जब तक वनभूमि हस्तान्तरण के विधिवत् आदेश भारत सरकार द्वारा जारी नहीं किये जाते।

भवदीय,

(अमित मिश्र)

उप वन संरक्षक (केन्द्रीय)

प्रतिलिपि सूचनार्थ एवं आवश्यक कार्यवाही हेतु :-

1. अतिरिक्त वनमहानिदेशक एफ.सी., पर्यावरण, वन एवं जलवायु परिवर्तन मंत्रालय, इन्दिरा पर्यावरण भवन, जोरबाग रोड, नयी दिल्ली-110003.
2. अतिरिक्त प्रधान मुख्य वन संरक्षक एवं नोडल अधिकारी, (वन संरक्षण), वन विभाग, अरण्य भवन, झालवा इण्डस्ट्रीयल एरिया, जयपुर, राजस्थान को सूचनार्थ।
3. उप वन संरक्षक, बूंदी वन मण्डल, बूंदी, राजस्थान।
4. उप वन संरक्षक, कोटा वन मण्डल, कोटा, राजस्थान।
5. उप महाप्रबन्धक, पॉवरग्रिड कार्पो0 आफें इण्डिया लि0, उत्तरी क्षेत्र, 400/220 के0वी0 उपकेन्द्र, करणी माता मंदिर के पास, नान्दा, कोटा, राजस्थान।
6. कार्यपालक निदेशक, पॉवरग्रिड कार्पो0 आफें इण्डिया लि0, उत्तरी क्षेत्र-1, बी-9, कुरुव इंस्टीट्यूशनल एरिया, कटवारिया सराय, नई दिल्ली-16
7. श्री आनन्द कुमार, आशुलिपिक, पर्यावरण, वन एवं जलवायु परिवर्तन मंत्रालय, क्षेत्रीय कार्यालय, लखनऊ को वेबसाइट पर अपलोडिंग हेतु प्रेषित।
8. आदेश पत्रावली।

(अमित मिश्र)

उप वन संरक्षक (केन्द्रीय)

Ray
(T. Mohan Ray)
DCF, Bundi

उप महाप्रबन्धक
पावर ग्रिड कारपोरेशन ऑफ इण्डिया लिमिटेड
उत्तरी क्षेत्र-1, 400/220 केवी.उप केन्द्र
करणी माता मन्दिर के पास
नान्ता जिला कोटा (राज0)-324008

विषय :- 400 के.वी.डी./सी.आर.ए.पी.पी.7 एण्ड 8 कोटा ट्रान्समिशन लाईन
के निर्माण हेतु बून्दी वन मण्डल के अन्तर्गत 75.859 है० (28.870
है० आरक्षित वन भूमि एवं 46.989 है० संरक्षित वन भूमि) एवं कोटा
वन मण्डल के अन्तर्गत 8.896 है० आरक्षित वन भूमि इस प्रकार
कुल 84.755 है० वन भूमि का प्रत्यावर्तन।
प्रसंग :- उप वन संरक्षक, कोटा का पत्र क्रमांक एफ()तक./
उवस/2015-16/3857 दिनांक 18.02.2016

महोदय,

प्रासंगिक पत्र की ओर आपका ध्यान आकर्षित कर लेख है कि उप वन
संरक्षक, (केन्द्रीय)भारत सरकार, पर्यावरण वन एवं जलवायु परिवर्तन मंत्रालय क्षेत्रीय
कार्यालय (मध्य) के पत्रांक 8 बी/राज./04/02/2015/एफ.सी./1030 दिनांक
03.12.2015 एवं प्रमुख सचिव (सिविल सचिवालय) राजस्थान जयपुर के आदेश क्रमांक
एफ"आई (83) फोरेस्ट/2014/जयपुर दिनांक 18.01.2016 द्वारा वन संरक्षण अधिनियम
1980 के अन्तर्गत प्रकरण में विधिवत स्वीकृति जारी की गई है।

अतः आप भारत सरकार द्वारा जारी विधिवत स्वीकृति की बिन्दुवार
पालना कर पालना रिपोर्ट उप वन संरक्षक कोटा को प्रस्तुत करे, ताकि पालना रिपोर्ट
उच्च कार्यालय को भिजवाई जा सके।

भवदीय



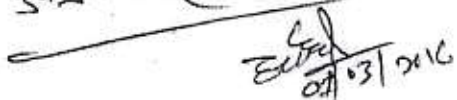
उप वन संरक्षक (प्रशासन)
कार्यालय संभागीय मुख्य वन संरक्षक
कोटा

क्रमांक:एफ13(वन संरक्षण)/संमुवसं/2015-16/

दिनांक :-

प्रतिलिपि उप वन संरक्षक कोटा को उनके प्रासंगिक पत्र के क्रम में सूचनार्थ एवं
आवश्यक कार्यवाही हेतु प्रेषित है।


उप प्रबन्धक (कोटा)





(जयकिशन जाट)

उप वन संरक्षक (प्रशासन)
कार्यालय संभागीय मुख्य वन संरक्षक
कोटा


(T. Mohan Raj)
DCF, Bundi

मुख्य वन संरक्षक,
कोटा।

विषय:- डायवर्जन ऑफ टोटल 84.755 है० ऑफ फोरेस्ट लैंड (75.859 है० ऑफ बूंदी एण्ड 8.898 है० ऑफ कोटा) फोर 400 के.पी. डी/सी आरएपीपी 7 एण्ड 8 - कोटा ट्रांसमिशन लाईन इन फेवर ऑफ पीजीसीआईएल।

महोदय,

उपरोक्त विषयान्तर्गत उप वन संरक्षक(केन्द्रीय), पर्यावरण, वन एवं जलवायु परिवर्तन मंत्रालय, क्षेत्रीय कार्यालय, लखनऊ ने अपने पत्र संख्या 8 बी/राज/04/02/2015/एफसी/1030 दि. 3.12.15 एवं शासन सचिव, वन विभाग, राजस्थान जयपुर ने अपने पत्रांक एफ 1 (83) वन/2014 दिनांक 18.1.16 से वन (संरक्षण) अधिनियम, 1980 के अन्तर्गत 84.755 हैक्टर वन भूमि के प्रत्यावर्तन एवं वनमण्डल बूंदी के अन्तर्गत कुल प्रभावित 470 वृक्षों में से 95 वृक्षों के पातन एवं 375 वृक्षों की लोपिंग हेतु कुछ शर्तोंधीन विधिवत स्वीकृति प्रदान की है। अतः निम्नांकित शर्तोंधीन सम्बन्धित विभाग/संस्था को वन भूमि के उपयोग की अनुमति दे दी जाये। साथ ही पालना प्रतिवेदन एवं मोनेटरिंग रिपोर्ट भिजवाई जाए:-

1. भारत सरकार एवं राज्य सरकार के उक्त सन्दर्भित पत्रों में अंकित समस्त शर्तों की कड़ाई से पालना की जावे।
2. मुख्य वन संरक्षक स्तर पर केन्द्र सरकार द्वारा अधिरोपित शर्तों की पालना का प्रबोधन निरन्तर किया जावे।
3. मुख्य वन संरक्षक के क्षेत्र से संबंधित समस्त स्वीकृतियों का पृथक से एक रजिस्टर संधारित किया जावे।

भवदीय,

संलग्न:-उक्तानुसार।

६

अति० प्रधान मुख्य वन संरक्षक,
प्रोटेक्शन एवं नोडल अधिकारी एफ.सी.ए.,
राजस्थान, जयपुर।

क्रमांक: एफ 14(पीजीसीआईएल)2014/एफसीए/प्रमुवसं/ 310-313 दिनांक: 09/02/2016
प्रतिलिपि:-निम्नांकित को भारत सरकार/राज्य सरकार के उक्त पत्रों की प्रतियां सहित सूचनार्थ एवं आवश्यक कार्यवाही हेतु प्रेषित है:-

1. शासन सचिव, वन विभाग राजस्थान, जयपुर को उनके पत्रांक एफ 1 (83) वन/2014 दिनांक 18.1.16 के क्रम में।
2. उप वन संरक्षक, कोटा/बूंदी को प्रेषित कर लेख है कि उपरोक्त के साथ-साथ स्वीकृति के सम्बन्ध में निम्न निर्देशों की पालना भी सुनिश्चित करें:-
(i) मण्डल से संबंधित समस्त प्राप्त स्वीकृतियों के सम्बन्ध में पृथक से एक रजिस्टर में सूचना संधारित की जावे।
3. उप महाप्रबंधक, पॉवरग्रिड कॉर्पोरेशन ऑफ इण्डिया लि०, उत्तरी क्षेत्र, 400/220 के.पी. उपकेन्द्र, करणी माता मंदिर के पास, नान्ता, कोटा।

संलग्न:-उक्तानुसार।

७

अति० प्रधान मुख्य वन संरक्षक,
प्रोटेक्शन एवं नोडल अधिकारी एफ.सी.ए.,
राजस्थान, जयपुर।

मुख्य प्रबोधक (कार्य)

१३/११



E:/ Office documents/ final project

राज
(T. Mohan Raj)
D/F, Bundi

पत्र सं० 8बी/राज०/04/02/2015/एफ.सी./1030

दिनांक 31/2/16

सेवा में,

प्रमुख सचिव (वन),
 सिविल सचिवालय,
 राजस्थान शासन जयपुर।

विषय : 400 कोवी० डी/सी आरएपीपी 7 एण्ड 8 कोटा ट्रांसमिशन लाईन के निर्माण हेतु बूंदी वन मण्डल के अन्तर्गत 75,859 हे० (28,870 हे० आरक्षित वन भूमि एवं 46,989 हे० संरक्षित वन भूमि) वन भूमि एवं कोटा वन मण्डल के अन्तर्गत 8,896 हे० आरक्षित वन भूमि इस प्रकार कुल 84,755 हे० वन भूमि का प्रत्यावर्तन।

संदर्भ-अति० प्रधान मुख्य वन संरक्षक, जयपुर का पत्रांक- एफ14(पी०जी०सी०आई०एल०)2014/वसु/प्रगवस/6374
 दिनांक-06.10.2015

महोदय,

उपरोक्त विषय पर शासन सचिव, राजस्थान सरकार, राजस्थान का पत्रांक 401(83)वन/2014, दिनांक: 02.01.2015 का आशय ग्रहण करने का कष्ट करें, जिसके द्वारा विषयवर्तित प्रस्ताव पर वन (संरक्षण) अधिनियम, 1980 की धारा (2) के अन्तर्गत भारत सरकार की स्वीकृति मांगी थी।

प्रश्नगत प्रकरण में इस कार्यालय के सामंजस्यक पत्र दिनांक 16.08.2015 द्वारा री-डायनिक स्वीकृति प्रदान की गयी थी। जिसकी अनुपालना आख्या अति० प्रधान मुख्य वन संरक्षक, जयपुर के उपरोक्त सार्वजनिक पत्र द्वारा प्रस्तुत की गयी है। प्रस्तुत अनुपालना पर विचारोपसन्त मुझे आपको यह सूचित करने का निर्देश हुआ है कि केन्द्र सरकार 400 कोवी० डी/सी आरएपीपी 7 एण्ड 8 कोटा ट्रांसमिशन लाईन के निर्माण हेतु बूंदी वन मण्डल के अन्तर्गत 75,859 हे० (28,870 हे० आरक्षित वन भूमि एवं 46,989 हे० संरक्षित वन भूमि) वन भूमि एवं कोटा वन मण्डल के अन्तर्गत 8,896 हे० आरक्षित वन भूमि इस प्रकार कुल 84,755 हे० वन भूमि का प्रत्यावर्तन एवं बूंदी वन मण्डल के अन्तर्गत कुल प्रभावित 470 वृक्षों में से 95 वृक्षों के पतन एवं 375 वृक्षों की लोपिंग की विधिवत स्वीकृति निम्नलिखित शर्तों पर प्रदान करती है-

1. वन भूमि की वैधानिक स्थिति में कोई परिवर्तन नहीं होगा।
2. बूंदी वन मण्डल के अन्तर्गत प्रयोक्ता अतिक्रमण के व्यय पर वन विभाग द्वारा प्रभावित वन क्षेत्र के दुगुने अर्थात् वन भूमि अर्थात् 151,718 हे० (75,859x2=151,718 ha.) पर सतिपूरक वृक्षारोपण एवं 10 वर्षों तक रखरखाव किया जाएगा। उक्त वृक्षारोपण इस स्वीकृति के जारी होने के 1 वर्ष के भीतर करना होगा।
3. कोटा वन मण्डल के अन्तर्गत प्रयोक्ता अतिक्रमण के व्यय पर वन विभाग द्वारा प्रभावित वन क्षेत्र के दुगुने अर्थात् वन भूमि अर्थात् 17,792 हे० (8,896x2=17,792 ha.) पर सतिपूरक वृक्षारोपण एवं 10 वर्षों तक रखरखाव किया जाएगा। उक्त वृक्षारोपण इस स्वीकृति के जारी होने के 1 वर्ष के भीतर करना होगा।
4. प्रयोक्ता अतिक्रमण के व्यय पर वन विभाग द्वारा प्रस्तावित पारोपण लाईन के नीचे बौने पौधों (मुख्यतः औषधीय पौधों) के रोपण एवं 10 वर्षों तक रखरखाव किया जाएगा। उक्त वृक्षारोपण इस स्वीकृति के जारी होने के 1 वर्ष के भीतर करना होगा।
5. अगर शुद्ध वर्तमान मूल्य की दृष्टि में बढ़ोतरी होती है तो प्रयोक्ता अतिक्रमण द्वारा एनपीवी की बढ़ी हुई दर की अतिरिक्त राशि जमा करनी होगी।

Signature
 (T. Moham Raj)
 DCF, Bundi

6. परियोजना के निर्माण व रख-रखाव के दौरान आस-पास के क्षेत्र की वनस्पतियों एवं जीव-जन्तुओं को किसी प्रकार की क्षति नहीं पहुँचायी जाएगी।
7. प्रत्यावर्तित वन भूमि का उपयोग किसी भी अन्य प्रयोजन के लिए नहीं किया जायेगा।
8. प्रयोक्ता अभिकरण द्वारा निर्माण कार्य के दौरान स्थल पर कार्यरत मजदूरों / स्टाफ को एसोर्ड गैस / क्लोरिनेट तेल की आपूर्ति की जायेगी, ताकि निकटवर्ती वनों को क्षति न हो।
9. प्रयोक्ता अभिकरण द्वारा प्रस्तावित स्थल/वन क्षेत्र के आस पास मजदूरों/स्टाफ के लिए किसी भी प्रकार का कैंप नहीं लगाया जायेगा।
10. प्रस्तावित वनभूमि के अतिरिक्त आस पास की वनभूमि से/पर निर्माण कार्य के दौरान गिट्टी/पत्थर काटने एवं भरने का कार्य नहीं किया जाएगा।
11. प्रस्तावित वन क्षेत्र का सीमा स्तम्भों द्वारा सीमांकन प्रयोक्ता अभिकरण के व्यय पर किया जाएगा। यह सीमांकन 4फीट उंचे आसोरी/सीट पीलर द्वारा किया जाएगा। जिसमें प्रत्येक पीलर पर क्रमांक, डी0जी0पी0एस0 निर्देशांक, Backward and Forward Bearing एवं अपने निकटवर्ती पीलर से दूरी दर्शायी जाएगी। यह कार्य प्रयोक्ता अभिकरण को विधिवत स्वीकृति जारी होने के तीन माह के भीतर पूर्ण करना होगा एवं इसकी सूचना इस कार्यालय को भी दी जाएगी।
12. प्रयोक्ता अभिकरण को (यदि आवश्यक हो) उक्त परियोजना में पर्यावरणीय स्वीकृति प्राप्त करनी होगी।
13. प्रयोक्ता अभिकरण एवं राज्य सरकार, वर्तमान एवं भविष्य में योजना पर लागू सभी नियम, कानून तथा विभिन्न निर्देशों का पालन करेगी।
14. प्रस्ताव में निहित किसी भी निर्धारित शर्त का अनुपालन नहीं होने अथवा असंतोषजनक अनुपालन होने की स्थिति में केंद्र सरकार द्वारा स्वीकृति को निरस्त करने का अधिकार सुरक्षित है।

भवदीय,

(अमित मिश्र)

उप वन संरक्षक (केन्द्रीय)

प्रतिलिपि सूचनार्थ एवं आवश्यक कार्यवाही हेतु -

1. अतिरिक्त वनमहानिदेशक एफ.सी., पर्यावरण, वन एवं जलवायु परिवर्तन मंत्रालय, इन्दिरा पर्यावरण भवन, जोरबाग रोड, नयी दिल्ली-110003.
2. निदेशक, आर0ओ0एच0क्यू0, पर्यावरण, वन एवं जलवायु परिवर्तन मंत्रालय, इन्दिरा पर्यावरण भवन, जोरबाग रोड, नयी दिल्ली-110003.
3. अतिरिक्त प्रधान मुख्य वन संरक्षक एवं नोडल अधिकारी, (वन संरक्षण), वन विभाग, अरण्य भवन झालाना इण्डस्ट्रीयल एरिया, जयपुर, राजस्थान-302005 को सूचनार्थ।
4. उप वन संरक्षक, दूरी वन मण्डल, भुवनेश्वर, राजस्थान।
5. उप वन संरक्षक, कोटा वन मण्डल, कोटा, राजस्थान।
6. उप महाप्रबन्धक, पॉवरग्रिड कॉर्पोरेशन ऑफ इण्डिया लि0, उत्तरी क्षेत्र, 400/220 के0वी0 उपकेंद्र, करणी माता मंदिर के पास, गान्गा, कोटा, राजस्थान।
7. कार्यपालक निदेशक, पॉवरग्रिड कॉर्पोरेशन ऑफ इण्डिया लि0, उत्तरी क्षेत्र 1, बी 9, कुपुव इस्टीमेशनल एरिया, कटवारिया साराय, नई दिल्ली 16
8. श्री कमल मिश्रा, राजभाषा अनुभाग, पर्यावरण, वन एवं जलवायु परिवर्तन मंत्रालय, क्षेत्रीय कार्यालय, लखनऊ को वेबसाइट पर अपलोडिंग हेतु प्रेषित।
9. आदेश पत्रावली।

(अमित मिश्र)

उप वन संरक्षक (केन्द्रीय)

Raj
(T. Moham Raj)
DIF, Bundi

No.F.1(83) Forest/2014

Jaipur, dated 18 JAN 2016

ORDER

Ministry of Environment, Forest & Climate Change, GOI Regional Office, Lucknow vide letter No. F.No. 8B/Raj/04/02/2015/FC/1030 dated 03.12.2015 has conveyed its approval for diversion of 84.755 hectare forest land (75.859 ha. forest land (28.870 ha. Reserve forest land and 46.989 ha. Of protected forest land) in Bundi forest division & 8.896 ha. Reserve forest land Kota forest division) and felling of 95 trees & lopping of 375 trees in district Bundi for laying of Transmission Line up to 400 kv. D/C RAPP 7 & 8 Kota Transmission line in the state of Rajasthan. In pursuance of the above clearance by Govt. of India, State Government hereby accords approval under Section 2 of the Forest (Conservation) Act 1980 with the following conditions:-

- 5698
25/1/16
RC (FCA)
22/1/16
1/2
22/1/16
1. The conditions imposed by MoEF&CC, GoI in their approved for thus in all 84.755 ha. Forest land and forest clearance date 03.12.2015 will be complied with by all concerned.
 2. This order along with conditions imposed by the Central Government according to stage I and stage II clearance are mandatorily required to be displayed on the website by State Forest Department as well as by MoEF&CC, GoI.
 3. The project proponent should publish the entire forest clearances granted in verbatim along with the conditions and safeguards imposed by the Central Government in Forest Clearance in two widely circulated daily newspapers one in vernacular language and the other in English language so as to make people aware of the permission granted to the project proponent for use of forest land for non-forestry purposes.
 4. The copies of the Forest clearance should also be submitted by the project proponents to the Heads of local bodies, Panchayats and Municipal Bodies in addition to the relevant offices of the Government who in turn has to display the same for 30 days from the date of receipt.
 5. Any other condition as and when imposed by the State Government.

Sd/-
(Yogendra Kumar Dak)
Secretary, Forests

Copy to the following for necessary compliance:-

1. Principal Chief Conservator of Forests (HoFF), Rajasthan, Jaipur.
2. Regional Office, Ministry of Environment & Forests, Govt. of India, Kendriya Bhawan, Lucknow.
3. Sr. Assistant Inspector General of Forests, In-charge, Monitoring Cell, Forest Conservation Division, Ministry of Environment, Forests & Climate Changes, Govt. of India, Indira Paryavaran Bhawan, Jor Bagh Road, New Delhi - 110 003 with a request to ensure uploading of the order passed by the State Government on the MoEF&CC website.
4. Director, Regional Office (Headquarters), Ministry of Environment, Forests & Climate Changes, Govt. of India, Indira Paryavaran Bhawan, Jor Bagh Road, New Delhi - 110 003.
5. Addl. Principal Chief Conservator of Forests & Nodal Officer (FCA), Rajasthan, Jaipur - with a request to get the order and clearances uploaded on the State Forest Department website.
6. Chief Conservator of Forests, IT, Aranya Bhawan, Jaipur - to ensure the uploading of the order and clearances on the State Forest Department website.
7. Concerned Regional Chief Conservator of Forests, Kota
8. Deputy Conservator of Forest, Bundi/ Kota.
9. Dy. Manager T/L Power Grid Corporation of India Ltd. NR-1, Kota- 324008.
10. Order file.

Sd/-
(Kumar Swami Gupta)
Officer on Special Duty, Forests

Sd/-
(T. Mohan Raj)
DCF, Bundi

संदर्भ सं: उ.क्षे.-1/पावरग्रिड कोटा/2022 - 23 /59

दिनांक : 26.05.2022

✓ सचिव,
नगर विकास न्यास, कोटा ।

- प्रभारी अधिकारी,
भारतीय विमानपतन प्राधिकरण,
कोटा हवाई अड्डा, कोटा - 324 007.

विषय: कोटा में प्रस्तावित नवीन ग्रीन फिल्ड एयरपोर्ट में आ रही ई.एच.वी. पावर लाईनों को शिफ्ट करने हेतु :- डिमांड नोट की राशी के इंटिमेशन व जमा करने के संदर्भ में ।

संदर्भ :

- लेटर रेफ. नं - एफ-5/तहसील/2021/2797, दिनांक 02/12/2021
- This office letter reference no. उ.क्षे. -1/पावरग्रिड कोटा/2021 - 22 /2099, dated 30.12.2021.
- लेटर रेफ. नं. एफ -15/कृ0भू0रू0/2022/230, दिनांक 29/03/2022.
- आपके लेटर रेफ.नं. : भाविप्रा/कोटा/नवीन एयरपोर्ट/22/150, दिनांक 26.03.2022.
- लेटर रेफ. नं - एफ-1/सामन्या/2022/2443-45, दिनांक 25/03/2022

महोदय,

उपरोक्त विषय व संदर्भ को संग्रान में लेते हुए, ई.एच.वी. पावर लाइनों को शिफ्ट करने के लिए, अनुमानित खर्च का विवरण निम्नवत है :

कार्य का नाम	कोटा में प्रस्तावित नवीन ग्रीन फिल्ड एयरपोर्ट में आ रही ई.एच.वी. पावर लाईनों को शिफ्ट करने हेतु सर्वे
प्रभावित लाईनों के नाम	400 के.वी. आर.ए.पी.पी (डी) - कोटा - जयपुर साऊथ ट्रांसमिशन लाइन
अनुमानित राशि	₹ 54,78,15,921/- जी.एस.टी. सहित (ब्रेकअप अनेक्स्स-1)

अतः यह कार्यालय, आपके कार्यालय से उपरोक्त अमाउंट (जी.एस.टी. सहित) को, इस कार्यालय के निम्नलिखित अकाउंट में ऑनलाईन जमा करने का निवेदन करता है । पावरग्रिड अकाउंट में ऑनलाईन पेमेंट करने का तरीका निम्नवत है ।

- इस लिंक पर जाए <https://epay.powergrid.in/PGPYMTGW/pymthomecustomer.html>
- पेमेंट कटेगरी व सब कटेगरी में "Consultancy" का चयन करे ।
- डिपोजिट अमाउंट को भरे ।
- डिपोजिटर का नाम भरे जैसे "UIT, Kota"
- डिपोजिटर का मोबाईल नं. व मेल आई.डी भरे ।
- अधिक जानकारी के लिए जानकारी दे जैसे कि " Transmission Line diversion work Charges due to upcoming greenfield airport in Kota" ।

इस प्रक्रिया से प्राप्त रैफरेंस नं. को इस कार्यालय में वेरिफिकेशन के लिए सबमिट करना होगा ।

कृपया ध्यान रहे, कार्य में खर्च होने वाला ऊपर लिखित अमाउंट (जी.एस.टी. सहित) अनुमानित है । वास्तविक खर्च कार्य के समाप्त होने पर ही फाईनल किया जाएगा ।

उपकेन्द्र : 400/220 के.वी. उपकेन्द्र, करणी मता मंदिर के पास, नान्ता, कोटा (राज.) - 324008, दूरभाष : 08003198303

Sub-Station : 400/220 K.V. Sub-Station, Near Karni Mata Mandir, Nanta, Kota (Raj.) - 324008, Tel. : 08003198303

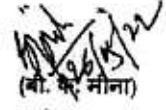
पंजीकृत कार्यालय: पी-9, कुतुब इंस्टीट्यूशनल एरिया, कटवारिया सराय, नई दिल्ली-110 016 दूरभाष: 011-26560112, 26560121, 26564812, 26564892 सीआरएन : L40101DL1989GOI038121

Registered Office : B-9, Qutab Institutional Area, Katwaria Sarai, New Delhi-110 002, Tel. : 011-26560112, 26560121, 26564812, 26564892. CIN : L40101DL1989GOI038121

Website: www.powergrid.in

Wahedra
भारतीय विमानपतन प्राधिकरण
Airports Authority of India
कोटा हवाई अड्डा, कोटा
Kota Airport, Kota

Raj
(T. Mohan Raj)
DCF, Bundi


(बी. के. मोहन)

व. उप महाप्रबंधक, कोटा

प्रतिलिपि :

1. मुख्य महाप्रबंधक (ए.एम.), उ.क्ष 1, फरिदाबाद, विनम्र जानकारी हेतु ।
2. वरिष्ठ महाप्रबंधक, जयपुर, विनम्र जानकारी हेतु ।



विमानपत्तन निदेशक
Airport Director
भारतीय विमानपत्तन प्राधिकरण
Airports Authority of India
कोटा हवाई अड्डा, कोटा
Kota Airport, Kota


(T. Mohan Raj)
DCF, Bundi

Name of Diversion Work: Diversion of 400 kV RAPP D - Kota - Jaipur South / RAPP D - Jaipur South Transmission Line in view of Proposed New Green Field Airport, Kota .

Abstract			
Part	Ref	DESCRIPTION	Amount in ₹
Part I	A	Vendor Cost	
		Route Alignment	₹ 1,70,388.90
		Detailed survey including profiling using modern survey techniques	₹ 3,12,379.65
		Supply cost	₹ 22,15,15,787.49
		Freight & Insurance charges (F&I)	₹ 88,60,631.50
		OPGW supply	₹ 24,29,942.32
		OPGW F&I	₹ 97,197.69
		Service Cost (including Destraining & Dismantling)	₹ 8,29,41,789.81
		OPGW erection	₹ 48,305.16
		Sub-total	₹ 31,63,76,422.52
	B	ROW cost (Crop/Tree/Land & other Compensation)	₹ 7,25,39,600.00
	C	Total (A+B)	₹ 38,89,16,022.52
	D	GST @ 18% on C	₹ 7,00,04,884.05
E	Total cost for outside procurement (C+D)	₹ 45,89,20,906.58	
Part II	F	POWERGRID consultancy Charges @ 15% on E	₹ 6,88,38,135.99
	G	Compensation due to loss of availability	₹ 64,96,622.11
	H	Total(F+G)	₹ 7,53,34,758.10
	I	GST @ 18% on H	₹ 1,35,60,256.46
	J	Total cost for internal services (H+I)	₹ 8,88,95,014.56
	K	Total Cost (E+J)	₹ 54,78,15,921.13

Sareen

विमानपत्तन निदेशक
Airport Director
भारतीय विमानपत्तन प्राधिकरण
Airports Authority of India
कोटा हवाई अड्डा, कोटा
Kota Airport, Kota

Mit

Raj
(T. Mohan Raj)
D/F, Bundi



जमाबन्दी (खेचट/खतोनी)
(प्रतिलिपि)

Anex- V

प्रपत्र पी-26 (सी)
(देखिये नियम 153 ए)

ग्राम का नाम :- बालापुरा

अंतिम चोगला आधार संवत् :- 2076 - 2076 जमाबंदी 2076 (वर्ष 2019) में
स्थावी

पटवार हल्का :- केधुवा

भूमि धारक का नाम :- राज.सरकार

भू.अभि.नि. :- कल्लोप

क्षेत्रफल की ईकाई :- हेक्टेयर

तहसील :- नालेडा

खाता संख्या नया :- 103

जिल्हा :- वूंदी

खाता संख्या पुराना :- 97

काश्तकार का नाम:-

1. वन विभाग हिस्सा- पूर्ण संख्या के लिए,

खसरा संख्या	क्षेत्रफल	भूमि वर्गीकरण	कूपक द्वारा संदत लगान	सिंचाई के साधन	अन्तरण के क्रम में प्रमाणित नामान्तरकरण संख्या व दिनांक	टिप्पणी
201	13.8240	गे.मु.पठार	13.8240			
203	19.6920	गे.मु.पठार	19.6920			
205	10.5866	गे.मु.पठार	10.5866			
247/181	0.9065	गे.मु.पठार	0.9065			
249/193	0.2266	गे.मु.पठार	0.2266			
251/194	6.0136	गे.मु.पठार	6.0136			
259/200	3.5289	गे.मु.पठार	3.5289			
260/202	17.9923	गे.मु.पठार	17.9923			
263/204	12.1082	गे.मु.पठार	12.1082			
265/206	0.2023	गे.मु.पठार	0.2023			
271/210	0.3237	गे.मु.पठार	0.3237			
273/211	8.1099	गे.मु.पठार	8.1099			
कुल खसरे - 12	93.5146		93.5146			

यह प्रपत्र केवल प्रार्थी की जानकारी के लिए है।

इसका उपयोग किसी भी न्यायालय में साक्षी के रूप में नहीं किया जा सकता है।

नकल जारी करने की तिथि :- 3-Dec-2021



Sarindra

विमानपत्तन निदेशक
Airport Director
भारतीय विमानपत्तन प्राधिकरण
Airports Authority of India
कोटा हवाई अड्डा, कोटा
Kota Airport, Kota

2021



जमावन्दी (खेवट/खतोनी)
(प्रतिलिपि)

प्रपत्र पी-26 (सी)
(देखिये नियम 153 ए)

ग्राम का नाम :- देवरिया

अंतिम नोडल आधार संवत् :- 2076 - 2076 जमावन्दी 2076 (वर्ष 2019) में
न्यायी

पटवार हल्का :- नालाव वस्था

भूमि धारक का नाम :- राज, सरकार

भू.अभि.ति. :- वरुधन

क्षेत्रफल की ईकाई :- हेक्टेयर

तहसील :- नालेडा

खाता संख्या नया :- 259

जिला :- बुंदी

खाता संख्या पुराना :- 243

काश्तकार का नाम:-

1. वन विभाग हिम्मा- पूर्ण संस्था के लिए:

खतरा संख्या	क्षेत्रफल	भूमि वर्गीकरण	कृषक द्वारा संदात लगान	सिंचाई के साधन	अन्तरण के क्रम में प्रमाणित नामान्तरकरण संख्या व दिनांक	टिप्पणी
1633	16.6002	गे.मु.बर्डा	16.6002			
1634	33.1761	बंजड़	33.1761	13.27		
1635/2023	0.8013	गे.मु.रास्ता	0.8013			
1660/2024	2.2662	गे.मु.बर्डा	2.2662			
1661	0.0809	गे.मु.रास्ता	0.0809			
1662	0.4532	गे.मु.बाड़ा	0.4532			
1663	51.7268	बंजड़	51.7268	20.69		
1664	15.7422	बंजड़	15.7422	6.30		
1665	26.1993	बंजड़	26.1993	10.48		
1666	32.7552	बंजड़	32.7552	13.10		
1667	0.0486	गे.मु.रास्ता	0.0486			
1668	0.4290	बंजड़	0.4290	0.17		
1669	0.0567	गे.मु.रास्ता	0.0567			
1670	1.4083	बंजड़	1.4083	0.56		
1671	0.1052	गे.मु.रास्ता	0.1052			
1672/2025	11.2341	बंजड़	11.2341	4.49		
1675/2026	0.0162	गे.मु.खिलियान	0.0162			
1687/2027	0.1862	गे.मु.आवादी	0.1862			
1688/2028	0.0162	बंजड़	0.0162	0.01		
1689	0.0405	गे.मु.खिलियान	0.0405			
1690/2029	9.5829	बंजड़	9.5829	3.83		
1691	0.5666	गे.मु.मड़क	0.5666			
1692/2030	2.2015	बंजड़	2.2015	0.88		
1693/2031	2.6709	बंजड़	2.6709	1.07		
1912/2032	0.0567	बंजड़	0.0567	0.02		
1917/2033	0.1214	बंजड़	0.1214	0.05		
1918	2.3067	बंजड़	2.3067	0.92		
1919	0.4209	गे.मु.मड़क	0.4209			
1920/2034	26.2722	बंजड़	26.2722	10.51		
1921/1988	0.0162	गे.मु.रास्ता	0.0162			
1925/2035	25.1876	बंजड़	25.1876	10.08		
1926/1973	8.0937	बंजड़	8.0937	3.24		
1928/1986	0.2509	गे.मु.रास्ता	0.2509			

Nardra

विमानपत्तन निदेशक
Airport Director
भारतीय विमानपत्तन प्राधिकरण
Airports Authority of India
कोटा हवाई अड्डा, कोटा
Kota Airport, Kota

Raj



जमाबन्दी (खेवट/खतोनी)
(प्रतिलिपि)

प्रपत्र पी-26 (सी)
(देखिये नियम 153 ए)

ग्राम का नाम :- देवरिया

अंतिम चोमला आधार संवत् :- 2076 - 2076 जमाबंदी 2076 (वर्ष 2019) में
स्थायी

पटवार हल्का :- तालाव बग्धा

भूमि धारक का नाम :- राज, सरकार

सू.अभि.नि. :- बरुधन

क्षेत्रफल की ईकाई :- हेक्टेयर

तहसील :- तालेड़ा

खाता संख्या नया :- 259

जिला :- बूंदी

खाता संख्या पुराना :- 243

1929/1981	4.0469	बंजड	4.0469	1.62
809/2010	0.2428	गे.मु.खाल	0.2428	
810/2011	1.2545	गे.मु.खाल	1.2545	
814/2012	0.3318	बंजड	0.3318	0.13
815/2013	3.7959	बंजड	3.7959	1.52
823/2014	3.6179	बंजड	3.6179	1.45
824	0.9389	गे.मु.खाल	0.9389	
825/2015	5.2609	बंजड	5.2609	2.10
847/2016	2.9461	बंजड	2.9461	1.18
848	17.1020	बंजड	17.1020	6.84
849/2017	12.7880	बंजड	12.7880	5.12
850	12.0030	बंजड	12.0030	4.80
851/2018	3.1242	गे.मु.खाल	3.1242	
852/2019	3.7069	बंजड	3.7069	1.48
854/2020	2.7033	बंजड	2.7033	1.08
कुल खमरे - 48	344.9537		344.9537	126.9900

यह प्रपत्र केवल प्रार्थी की जानकारी के लिए है।

इसका उपयोग किसी भी न्यायालय में साक्षी के रूप में नहीं किया जा सकता है।

नकल जारी करने की तिथि :- 3-Dec-2021



Sarada

विमानपत्तन निदेशक
Airport Director
भारतीय विमानपत्तन प्राधिकरण
Airports Authority of India
कोटा हवाई अड्डा, कोटा
Kota Airport, Kota

Sarada



जमाबन्दी (खेवट/खतोनी)
(प्रतिलिपि)

प्रपत्र पी-26 (सी)
(देखिये नियम 153 ए)

ग्राम का नाम :- केथूदा
पटवार हल्का :- केथूदा
भू.अभि.नि. :- बल्लोप
तहसील :- तालेड़ा
जिला :- बुंदेली

अंतिम चौमला आधार संवत् :- 2076 - 2076 जमाबंदी 2076 (वर्ष 2019) में स्थायी
भूमि धारक का नाम :- राज.सरकार
क्षेत्रफल की ईकाई :- हेक्टेयर
खाता संख्या नया :- 297
खाता संख्या पुराना :- 1

कायदाकार का नाम:-

1. नगर विकास न्याय कोटा हिस्सा- पूर्ण संस्था के लिए,

खसरा संख्या	क्षेत्रफल	भूमि वर्गीकरण	कृषक द्वारा संदत लगान	सिंचाई के साधन	अन्तरण के क्रम में प्रमाणित नामान्तरकरण संख्या व दिनांक	टिप्पणी
1	0.4937	गे.मु.नाला	0.4937		स्वीकृत नामान्तरकरण : 1022 11/02/2020 न्याया, आदेश	
113	0.2023	गे.मु.नाला	0.2023			
125	0.3723	गे.मु.नाला	0.3723			
13	0.2509	गे.मु.रास्ता	0.2509			
14	0.8579	बंजड़	0.8579	0.51		
144	0.9227	बंजड़	0.9227	0.55		
158	0.4371	गे.मु.नाला	0.4371			
16	0.1457	नहरी II	0.1457	0.36		
17	0.1214	बारानी 3	0.1214	0.10		
177	0.3723	गे.मु.रास्ता	0.3723			
179	0.0728	गे.मु.नाला	0.0728			
204/579	0.1214	नहरी II	0.1214	0.30		
207	0.6475	नहरी II	0.6475	1.62		
21	0.1862	बंजड़	0.1862	0.11		
217	1.9830	गे.मु.पठार	1.9830			
217/582	0.2185	नहरी II	0.2185	0.55		
217/583	0.2185	नहरी II	0.2185	0.55		
217/585	0.0567	बारानी 3	0.0567	0.05		
22	0.1862	गे.मु.रास्ता	0.1862			
221/586	0.0081	गे.मु.चाह	0.0081			
222	0.5666	बारानी 3	0.5666	0.45		
223/587	0.0567	गे.मु.मकान	0.0567			
224	13.0956	गे.मु.पठार	13.0956			
23	0.3318	नहरी II	0.3318	0.83		
233	0.3966	गे.मु.पाल	0.3966			
234	0.8417	बंजड़	0.8417	0.51		
237	0.7446	बंजड़	0.7446	0.45		
237/588	0.3480	बारानी 3	0.3480	0.28		
237/590	0.1295	बंजड़	0.1295	0.08		
241	0.5666	बंजड़	0.5666	0.34		
251	0.1295	गे.मु.नाला	0.1295			
256	0.1376	गे.मु.नाला	0.1376			
273	0.1214	गे.मु.पाल	0.1214			

Jay

Sarika

विमानचलन निदेशक
Airport Director
भारतीय विमानचलन प्राधिकरण
Airports Authority of India
कोटा हवाई अड्डा, कोटा
Kota Airport, Kota



जमाबन्दी (खेवट/खतोनी)
(प्रतिलिपि)

प्रपत्र पी-26 (सी)
(देखिये नियम 153 ए)

ग्राम का नाम :- केथूदा
पटवार हल्का :- केथूदा
भू.अभि.नि. :- बल्लोप
तहसील :- तालेडा
जिला :- बुंदी

अंतिम चौमला आधार सम्बत :- 2076 - 2076 जमाबंदी 2076 (वर्ष 2019) से स्थायी
भूमि धारक का नाम :- राज.सरकार
क्षेत्रफल की ईकाई :- हेक्टेयर
खाता संख्या नया :- 297
खाता संख्या पुराना :- 1

280	0.0405	वागानी A	0.0405	0.06
281	0.0405	बंजड़	0.0405	0.02
297	0.0728	गे.मु.रास्ता	0.0728	
313	0.3237	बंजड़	0.3237	0.19
315	0.7042	गे.मु.नहर	0.7042	
318	0.5666	गे.मु.नहर	0.5666	
329/598	1.1979	वारानी 3	1.1979	0.96
331/596	1.0360	वारानी 3	1.0360	0.83
332/597	0.0081	गे.मु.चाह	0.0081	
340	0.0162	गे.मु.वाडा	0.0162	
341	0.0324	गे.मु.मकान	0.0324	
343	0.2509	गे.मु.रास्ता	0.2509	
344	0.0486	बंजड़	0.0486	0.03
346	0.1214	गे.मु.वाडा	0.1214	
347	0.0162	गे.मु.वाडा	0.0162	
361	0.2347	वागानी 3	0.2347	0.19
362	0.2023	बंजड़	0.2023	0.12
366	0.5261	वागानी 3	0.5261	0.42
370	0.1214	बंजड़	0.1214	0.07
372	0.2509	बंजड़	0.2509	0.15
373	0.2995	गे.मु.रास्ता	0.2995	
380	0.1538	वारानी 3	0.1538	0.12
381	0.1133	वारानी 3	0.1133	0.09
383	0.0486	बंजड़	0.0486	0.03
384	0.0809	गे.मु.रास्ता	0.0809	
39	0.0809	नहरी II	0.0809	0.20
391	0.1295	गे.मु.रास्ता	0.1295	
400	0.1619	बंजड़	0.1619	0.10
409	0.2266	बंजड़	0.2266	0.14
428	0.2914	बंजड़	0.2914	0.17
429	0.0486	वागानी 3	0.0486	0.04
438	0.2104	बंजड़	0.2104	0.13
440	3.4074	चरागाह	3.4074	
440/613	0.8498	चरागाह	0.8498	
441	8.1584	चरागाह	8.1584	
442	9.3078	चरागाह	9.3078	
443	5.5442	चरागाह	5.5442	
446	3.1242	बंजड़	3.1242	1.87

Ray


विमानपत्तन निदेशक
Airport Director
भारतीय विमानपत्तन प्राधिकरण
Airports Authority of India
कोटा हवाई अड्डा, कोटा
Kota Airport, Kota



जमावन्दी (खेवट/खतोनी)
(प्रतिलिपि)

प्रपत्र पी-26 (सी)
(देखिये नियम 153 ए)

ग्राम का नाम :- केवुदा
पटवार हल्का :- केवुदा
मू.अभि.नि. :- बल्लोप
तहसील :- तालेडा
जिला :- बूँदी

अंतिम चौगला आधार संवत् :- 2076 - 2076 जमावन्दी 2076 (वर्ष 2019) में म्याची
भूमि धारक का नाम :- राज.सरकार
क्षेत्रफल की ईकाई :- हेक्टेयर
खाता संख्या नया :- 297
खाता संख्या पुराना :- 1

45	0.2023	बंजड़	0.2023	0.12
450	0.8417	गे.मु.बलाई	0.8417	
451	0.7284	गे.मु.पाल	0.7284	
452	1.1736	बंजड़	1.1736	0.70
453	0.0081	गे.मु.वाडा	0.0081	
455	0.0162	गे.मु.वाडा	0.0162	
457	0.0162	गे.मु.वाडा	0.0162	
458	0.0081	गे.मु.वाडा	0.0081	
460	1.5540	बंजड़	1.5540	0.93
462	0.0405	वारानी 3	0.0405	0.03
463	0.0162	गे.मु.वाडा	0.0162	
464	0.0567	गे.मु.वाडा	0.0567	
465	0.0162	गे.मु.वाडा	0.0162	
466	0.0324	गे.मु.वाडा	0.0324	
467	0.0324	गे.मु.वाडा	0.0324	
468	0.3480	गे.मु.रेवड़ी	0.3480	
47	0.3723	बंजड़	0.3723	0.22
470	0.0647	गे.मु.रेवड़ी	0.0647	
472	0.0567	गे.मु.वाडा	0.0567	
480	0.0809	गे.मु.वाडा	0.0809	
487	0.4937	बंजड़	0.4937	0.30
490	0.0486	गे.मु.खलियान	0.0486	
491	0.0162	गे.मु.खलियान	0.0162	
492	0.0243	गे.मु.खलियान	0.0243	
499	0.1052	गे.मु.रास्ता	0.1052	
5	1.1979	बंजड़	1.1979	0.72
50	0.4775	गे.मु.नाला	0.4775	
501	0.0243	गे.मु.वाडा	0.0243	
502	0.0405	गे.मु.वाडा	0.0405	
503	0.2023	बंजड़	0.2023	0.12
506/623	0.2671	वारानी 3	0.2671	0.21
507	0.0486	वारानी 3	0.0486	0.04
517	1.4164	गे.मु.पठार	1.4164	
524	1.3678	गे.मु.पठार	1.3678	
531	1.1169	बंजड़	1.1169	0.67
532	2.4038	बंजड़	2.4038	1.44
533/624	0.0081	गे.मु.चाह	0.0081	
534	0.6799	गे.मु.पाल	0.6799	

2/1/19


विमानपत्तन निदेशक
Airport Director
भारतीय विमानपत्तन निदेशक
Airports Authority of India
कोटा हवाई अड्डा
Kota Airport, Rajasthan



जमाबन्दी (खेवट/खतोनी)
(प्रतिलिपि)

प्रपत्र पी-26 (सी)
(देखिये नियम 153 ए)

ग्राम का नाम :- केथुदा
पटवार हल्का :- केथुदा
भू.अभि.नि. :- बल्लोप
तहसील :- नालेंडा
जिला :- बूंदी

अंतिम चौराहा आधार सम्बन्ध :- 2076 - 2076 जमाबन्दी 2076 (वर्ष 2019) में स्थायी
भूमि धारक का नाम :- राज.सरकार
क्षेत्रफल की ईकाई :- हेक्टेयर
खाता संख्या नया :- 297
खाता संख्या पुराना :- 1

537	0.2185	बारानी 2	0.2185	0.24	
542	1.8616	गे.मु.तलाई	1.8616		
543	17.7495	चरागाह	17.7495		
543/632	0.2995	चरागाह	0.2995		
545	16.2117	चरागाह	16.2117		
562	12.3267	चरागाह	12.3267		
563	0.8498	गे.मु.रास्ता	0.8498		
564	4.8400	चरागाह	4.8400		
566	0.1457	गे.मु.पठार	0.1457		
634/2	0.2752	बंजड़	0.2752	0.17	
659/38	0.3561	बंजड़	0.3561	0.21	
669/54	0.1376	बारानी 3	0.1376	0.11	
675/58	0.2509	बंजड़	0.2509	0.15	
676/332	0.0728	चाही 2	0.0728	0.18	चा.न.332/
680/88	0.7284	बंजड़	0.7284	0.44	
699/135	0.1619	बीड़	0.1619	0.15	
701/142	0.0971	बीड़	0.0971	0.09	
711/174	0.0405	गे.मु.नाला	0.0405		
714/203	1.1169	नहरी II	1.1169	2.79	
717/204	0.4452	बीड़	0.4452	0.40	
718/204	1.7725	बंजड़	1.7725	1.06	
721/219	9.4130	गे.मु.पठार	9.4130		
726/221	1.8049	बारानी 3	1.8049	1.44	
728/223	7.2924	गे.मु.पठार	7.2924		
730/225	4.7510	गे.मु.पठार	4.7510		
732/229	5.0586	गे.मु.पठार	5.0586		
735/230	8.0451	गे.मु.पठार	8.0451		
738/231	10.1738	गे.मु.पठार	10.1738		
74	1.5702	गे.मु.नाला	1.5702		
747/247	4.5082	गे.मु.पठार	4.5082		
761/314	1.1655	गे.मु.रास्ता	1.1655		
763/316	4.0954	बंजड़	4.0954	2.46	
769/329	2.7357	बंजड़	2.7357	1.64	
774/331	0.0081	बंजड़	0.0081	0.00	
778/334	3.6745	बंजड़	3.6745	2.20	
785/335	0.0728	बंजड़	0.0728	0.04	
796/345	0.0567	गे.मु.वाडा	0.0567		
804/367	2.4362	बंजड़	2.4362	1.46	

Jay


विमानपत्तन निदेशक
Airport Director
भारतीय विमानपत्तन प्राधिकरण
Airports Authority of India
कोटा हवाई अड्डा, कोटा
Kota Airport, Kota



जमाबन्दी (खेवट/खतोनी)
(प्रतिलिपि)

प्रपत्र पी-26 (सी)
(देखिये नियम 153 ए)

ग्राम का नाम :- केवूदा
पटवार हल्का :- केवूदा
भू.अभि.ति. :- बल्लोप
तहसील :- तालेडा
जिला :- बुंदी

अंतिम चौगला आधार सम्बन्ध :- 2076 - 2076 जमाबंदी 2076 (वर्ष 2019) से स्थायी
भूमि धारक का नाम :- राज, सरकार
क्षेत्रफल की ईकाई :- हेक्टेयर
खाता संख्या नया :- 297
खाता संख्या पुराना :- 1

810/374	1.1088	बंजड़	1.1088	0.67	
814/382	0.1376	बारानी 3	0.1376	0.11	
821/448	2.1044	गे.मु.पठार	2.1044		
824/449	2.5576	गे.मु.पठार	2.5576		
827/475	0.3642	बंजड़	0.3642	0.22	
830/489	1.1331	बंजड़	1.1331	0.68	
840/529	0.0081	बंजड़	0.0081	0.00	
843/533	4.3787	बंजड़	4.3787	2.63	
845/544	0.6232	गे.मु.पठार	0.6232		
847/546	0.1376	गे.मु.रास्ता	0.1376		
849/547	11.1450	गे.मु.पठार	11.1450		
851/548	7.1225	गे.मु.पठार	7.1225		
853/549	2.3067	गे.मु.पठार	2.3067		
855/550	0.2509	गे.मु.पठार	0.2509		
857/565	0.0728	गे.मु.रास्ता	0.0728		
859/570	0.5908	गे.मु.पठार	0.5908		
863/580	0.5099	नहरी II	0.5099	1.27	
865/581	1.0522	बारानी 3	1.0522	0.84	
871/601	0.7284	बारानी 3	0.7284	0.58	
875/506	0.2347	चाही 3	0.2347	0.47	चा.न.513
879/628	0.2023	बारानी 3	0.2023	0.16	
884/630	0.3237	बारानी 3	0.3237	0.26	
887/631	0.5099	बारानी 2	0.5099	0.56	
908/756	0.7851	बंजड़	0.7851	0.47	
950/832	0.1619	बंजड़	0.1619	0.10	
951/832	7.3086	बंजड़	7.3086	4.39	
97	0.3399	बंजड़	0.3399	0.20	

कुल खमरे - 174 252.0135 252.0135 47.9100

यह प्रपत्र केवल प्रार्थी की जानकारी के लिए है।

इसका उपयोग किसी भी न्यायालय में साक्षी के रूप में नहीं किया जा सकता है।

नकल जारी करने की तिथि :- 3-Dec-2021



Sarabha
विमानपत्तन निदेशक
Airport Director
भारतीय विमानपत्तन प्राधिकरण
Airports Authority of India
कोटा हवाई अड्डा, कोटा
Kota Airport, Kota

Sax



जमावन्दी (खेवट/खतोनी)
(प्रतिलिपि)

प्रपत्र पी-26 (सी)
(देखिये नियम 153 ए)

ग्राम का नाम :- केथूदा
पटवार हल्का :- केथूदा
भू.अभि.ति. :- चल्लोप
तहसील :- तान्देडा
जिला :- बुंदी

अंतिम चौमला आधार संवत् :- 2076 - 2076 जमावन्दी 2076 (वर्ष 2019) में न्यायी
भूमि धारक का नाम :- राज.सरकार
क्षेत्रफल की ईकाई :- हेक्टेयर
खाता संख्या तथा :- 291
खाता संख्या पुराना :- 266

काश्तकार का नाम:-

1. महकमा वन विभाग हिस्सा- पूर्ण संस्था के लिए,

खसरा संख्या	क्षेत्रफल	भूमि वर्गीकरण	कृषक द्वारा संदत्त लगान	सिंचाई के साधन	अन्तर्गण के क्रम में प्रमाणित नामान्तरकरण संख्या व दिनांक	टिप्पणी
226	9.5587	गे.मु.पठार	9.5587			
227	12.6505	गे.मु.पठार	12.6505			
228	9.8258	गे.मु.पठार	9.8258			
551	13.3951	गे.मु.पठार	13.3951			
552	8.6279	गे.मु.पठार	8.6279			
553	10.8698	गे.मु.पठार	10.8698			
554	9.0326	गे.मु.पठार	9.0326			
555	0.2914	गे.मु.रास्ता	0.2914			
556	16.2036	गे.मु.पठार	16.2036			
557	10.8860	गे.मु.पठार	10.8860			
558	9.3563	गे.मु.पठार	9.3563			
559	2.8166	गे.मु.पठार	2.8166			
560	12.9580	गे.मु.पठार	12.9580			
561	14.5768	गे.मु.पठार	14.5768			
567	0.1619	गे.मु.रास्ता	0.1619			
568	1.0360	गे.मु.पठार	1.0360			
569	0.1133	गे.मु.रास्ता	0.1133			
571	10.8132	गे.मु.पठार	10.8132			
572	12.6990	गे.मु.पठार	12.6990			
731/225	6.8635	गे.मु.पठार	6.8635			
733/229	1.4326	गे.मु.पठार	1.4326			
736/230	0.8660	गे.मु.पठार	0.8660			
762/314	0.2428	गे.मु.रास्ता	0.2428			
846/544	11.9706	गे.मु.पठार	11.9706			
848/546	0.2185	गे.मु.रास्ता	0.2185			
852/548	1.5297	गे.मु.	1.5297			
854/549	11.9463	गे.मु.पठार	11.9463			
856/550	17.9195	गे.मु.पठार	17.9195			
858/565	0.2752	गे.मु.रास्ता	0.2752			
860/570	15.0057	गे.मु.पठार	15.0057			
कुल खसरे - 30	234.1429		234.1429			

यह प्रपत्र केवल प्रार्थी की जानकारी के लिए है।

इसका उपयोग किसी भी न्यायालय में साक्षी के रूप में नहीं किया जा सकता है।

नकल जारी करने की तिथि :- 3-Dec-2021

Signature

Signature
विमानपत्तन निदेशक
Airport Director
भारतीय विमानपत्तन प्राधिकरण
Airports Authority of India
कोटा हवाई अड्डा, कोटा
Kota Airport, Kota



जमाबन्दी (खेवट/खतोनी)
(प्रतिलिपि)

प्रपत्र पी-26 (सी)
(देखिये नियम 153 ए)

ग्राम का नाम :- केथूदा
पटवार हल्का :- केथूदा
भू.अभि.नि. :- बल्लोप
तहसील :- तालेडा
जिला :- बूंदी

अंतिम चौसला आधार सम्बन्ध :- 2076 - 2076 जमाबंदी 2076 (वर्ष 2019) से स्थायी
भूमि धारक का नाम :- राज.सरकार
क्षेत्रफल की ईकाई :- हेक्टेयर
खाना संख्या नया :- 291
खाना संख्या पुराना :- 266




विमानपत्तन निर्देशक
Airport Director
भारतीय विमानपत्तन प्राधिकरण
Airports Authority of India
कोटा हवाई अड्डा, कोटा
Kota Airport, Kota





जमावन्दी (खेवट/खतोनी)
(प्रतिलिपि)

प्रपत्र पी-26 (सी)
(देखिये नियम 153 ए)

ग्राम का नाम :- रामपुरिया

अंतिम चोमला आधार संवत् :- 2076 - 2076 जमावन्दी 2076 (वर्ष 2019) में स्थायी

पटवार हल्का :- जाखमूण्ड

भूमि धारक का नाम :- राज सरकार

भू.अभि.नि. :- बल्लोप

क्षेत्रफल की ईकाई :- हेक्टर

तहसील :- नालेड़ा

खाता संख्या नया :- 81

जिला :- बूंदी

खाता संख्या पुराना :- 1

काश्तकार का नाम:-

1. नगर विकास न्याम कोटा हिस्सा- पूर्ण संस्था के लिए अ.वि.व.- इ.न. 272,274,

खसरा संख्या	क्षेत्रफल	भूमि वर्गीकरण	कृषक द्वारा मंदत लगान	सिचाई के साधन	अन्तरण के क्रम में प्रमाणित नामान्तरकरण संख्या व दिनांक	टिप्पणी
105	1.6673	गे.मु.पठार	1.6673			
107	0.0647	गे.मु.पठार	0.0647			
109	2.0639	गे.मु.पठार	2.0639			
111	1.6997	गे.मु.पठार	1.6997			
115	0.2266	तीर खातली	0.2266	0.45		
125	0.1781	गे.मु.रास्ता	0.1781			
126	0.8498	गे.मु.पठार	0.8498			
127	0.3480	गे.मु.रास्ता	0.3480			
128	1.9182	गे.मु.पठार	1.9182			
129	0.1376	गे.मु.रास्ता	0.1376			
130	1.0684	गे.मु.पठार	1.0684			
131	0.9955	गे.मु.नाला	0.9955			
133	0.0567	गे.मु.रास्ता	0.0567			
134	0.2266	गे.मु.पठार	0.2266			
135	0.0405	गे.मु.रास्ता	0.0405			
136	13.1846	गे.मु.पठार	13.1846			
139	0.1214	गे.मु.नाला	0.1214			
140	0.1862	गे.मु.नाला	0.1862			
142	3.7879	गे.मु.नाला	3.7879			
145	0.1619	गे.मु.नाला	0.1619			
150	0.1619	गे.मु.पठार	0.1619			
152	0.2833	गे.मु.पठार	0.2833			
153	0.2185	गे.मु.पठार	0.2185			
155	0.3642	गे.मु.पठार	0.3642			
156	0.0647	बंजड़	0.0647	0.03		
157	0.0243	बंजड़	0.0243	0.01		
159	0.0243	तीर खातली	0.0243	0.05		
160	0.0081	तीर खातली	0.0081	0.02		
161	0.0243	तीर खातली	0.0243	0.05		
164	0.1133	गे.मु.पठार	0.1133			
166	2.4929	गे.मु.पठार	2.4929			
170	0.0324	गे.मु.पठार	0.0324			
172	0.2995	गे.मु.पठार	0.2995			

राज


विमानपत्तन निदेशक
Airport Director
भारतीय विमानपत्तन प्राधिकरण
Airports Authority of India
कोटा हवाई अड्डा, कोटा
Kota Airport, Kota



जमाबन्दी (खेवट/खतोनी)
(प्रतिलिपि)

प्रपत्र पी-26 (सी)
(देखिये नियम 153 ए)

ग्राम का नाम :- रामपुरिया

अंतिम चोमला आधार सम्बन्ध :- 2076 - 2076 जमाबंदी 2076 (वर्ष 2019) में स्थायी

पटवार इल्का :- जाखमुण्ड

भूमि धारक का नाम :- राज. सरकार

भू.अभि.ति. :- बन्वोप

क्षेत्रफल की इकाई :- हेक्टेयर

तहसील :- तालेडा

खाता संख्या नया :- 81

जिला :- बूंदी

खाता संख्या पुराना :- 1

173	0.4613	गे.मु.पठार	0.4613	
175	0.0971	गे.मु.पठार	0.0971	
177	0.1862	गे.मु.पठार	0.1862	
180	0.1781	बंजड़	0.1781	0.07
181	0.4694	गे.मु.नाला	0.4694	
184	1.1655	गे.मु.नाला	1.1655	
187	0.2185	गे.मु.नाला	0.2185	
190	0.0486	गे.मु.नाला	0.0486	
192	0.7042	गे.मु.नाला	0.7042	
194/336	0.1295	वारानी 3	0.1295	0.06
195	0.0243	गे.मु.पाल	0.0243	
197	0.0162	गे.मु.पुल	0.0162	
210	0.2914	नीर खातली	0.2914	0.58
222	1.1979	गे.मु.पठार	1.1979	
222/337	0.2590	वारानी 3	0.2590	0.13
223	0.2509	वारानी 3	0.2509	0.13
224	3.9659	गे.मु.पठार	3.9659	
226	0.2023	गे.मु.पठार	0.2023	
229	10.6027	गे.मु.पठार	10.6027	
230	0.4047	गे.मु.पठार	0.4047	
234	3.4803	गे.मु.पठार	3.4803	
240	0.0324	गे.मु.पठार	0.0324	
241	0.2266	वारानी 3	0.2266	0.11
243	0.4047	वारानी 3	0.4047	0.20
245	0.4856	गे.मु.आबादी	0.4856	
250	0.0971	गे.मु.रास्ता	0.0971	
258	1.1250	गे.मु.रास्ता	1.1250	
26	52.3743	खरागाह	52.3743	
266	2.1205	गे.मु.खान	2.1205	
282	0.2347	बंजड़	0.2347	0.09
284	0.2266	गे.मु.शमशान	0.2266	
285	6.7259	गे.मु.नाला	6.7259	
286	0.0243	गे.मु.नाला	0.0243	
288	4.2087	गे.मु.पठार	4.2087	
290	0.2428	गे.मु.पठार	0.2428	
295	0.1700	गे.मु.पठार	0.1700	
297	0.3561	गे.मु.नाला	0.3561	

Jay


विमानपत्तन निदेशक
Airport Director
भारतीय विमानपत्तन प्राधिकरण
Airports Authority of India
कोटा हवाई अड्डा, कोटा
Kota Airport, Kota



जमाबन्दी (खेवट/खतोनी)
(प्रतिलिपि)

प्रपत्र पी-26 (सी)
(देखिये नियम 153 ए)

ग्राम का नाम :- रामपुरिया

अंतिम चोमला आधार नम्बर :- 2076 - 2076 जमाबन्दी 2076 (वर्ष 2019) से
न्यायी

पटवार हल्का :- जाखमूण्ड

भूमि धारक का नाम :- राज. सरकार

भू. अभि. नि. :- बन्नीप

क्षेत्रफल की ईकाई :- हेक्टर

तहसील :- तालेड़ा

खाता संख्या नया :- 81

जिला :- बूंदी

खाता संख्या पुराना :- 1

298	0.5099	गे.मु.पठार	0.5099	
301	0.3723	गे.मु.पठार	0.3723	
302	0.1619	बंजड़	0.1619	0.06
303	0.0647	बंजड़	0.0647	0.03
309	0.1942	गे.मु.नाला	0.1942	
31	0.6151	गे.मु.रास्ता	0.6151	
312	0.9308	बारानी 3	0.9308	0.47
342/75	0.4532	गे.मु.पठार	0.4532	
350/103	16.0579	गे.मु.पठार	16.0579	
356/162	0.2995	गे.मु.पठार	0.2995	
358/194	9.5748	गे.मु.पठार	9.5748	
36	1.4083	गे.मु.पठार	1.4083	
370/244	1.0522	गे.मु.पठार	1.0522	
376/256	77.3110	गे.मु.पठार	77.3110	
379/259	10.6351	गे.मु.पठार	10.6351	
382/29	0.6151	गे.मु.पठार	0.6151	
384/33	1.8616	गे.मु.पठार	1.8616	
386/52	2.6952	गे.मु.पठार	2.6952	
390/252	18.1137	गे.मु.पठार	18.1137	
392/254	0.0567	गे.मु.पठार	0.0567	
394/313	1.5297	गे.मु.पठार	1.5297	
396/315	0.2509	गे.मु.पठार	0.2509	
398/293	6.7097	गे.मु.पठार	6.7097	
400/283	6.4911	गे.मु.पठार	6.4911	
402/344	21.9420	गे.मु.पठार	21.9420	
404/354	12.8042	गे.मु.पठार	12.8042	
406/281	3.9740	गे.मु.पठार	3.9740	
408/30	0.0324	गे.मु.रास्ता	0.0324	
41	3.8040	गे.मु.आवादी	3.8040	
414/255	0.4371	गे.मु.रास्ता	0.4371	
416/269	0.8903	गे.मु.रास्ता	0.8903	
42	0.5504	गे.मु.पठार	0.5504	
420/287	1.6430	गे.मु.नाला	1.6430	
422/319	0.5504	गे.मु.नाला	0.5504	
423/340	44.3778	गे.मु.पठार	44.3778	
425/338	67.0806	गे.मु.पठार	67.0806	
427/388	9.6315	गे.मु.पठार	9.6315	

Jay

Suresh
विमानपत्तन निदेशक
Airport Director
भारतीय विमानपत्तन प्राधिकरण
Airports Authority of India
कोटा हवाई अड्डा, कोटा
Kota Airport, Kota



जमावन्दी (खेवट/खतोनी)
(प्रतिलिपि)

प्रपत्र पी-26 (सी)
(देखिये नियम 153 ए)

ग्राम का नाम :- रामपुरिया

अंतिम नोमला आधार संभवत :- 2076 - 2076 जमावन्दी 2076 (वर्ष 2019) से
स्थायी

पटवार हल्का :- जाखमण्ड

भूमि धारक का नाम :- राज. सरकार

भू.अभि.नि. :- बन्लोक

क्षेत्रफल की ईकाई :- हैक्टेयर

तहसील :- तालेडा

खाता संख्या नया :- 81

जिला :- बुंदी

खाता संख्या पुराना :- 1

429/372	17.7171	गे.मु.पठार	17.7171	
431/418	2.3957	गे.मु.नाला	2.3957	
433/412	0.0890	गे.मु.रास्ता	0.0890	
435/410	0.1214	गे.मु.रास्ता	0.1214	
446/340	27.1948	गे.मु.पठार	27.1948	
54	0.2023	बाराणी 3	0.2023	0.10
56	2.4686	गे.मु.पठार	2.4686	
59	5.0181	गे.मु.पठार	5.0181	
63	13.6136	गे.मु.पठार	13.6136	
64	0.1619	गे.मु.पठार	0.1619	
65	0.2023	गे.मु.पठार	0.2023	
70	0.1619	गे.मु.पठार	0.1619	
74	0.4937	तीर खातली	0.4937	0.99
खाना की टुकड़ी				
77	0.3076	गे.मु.पठार	0.3076	
78	0.0162	गे.मु.मकान	0.0162	
79	1.1493	गे.मु.पठार	1.1493	
84	0.0971	गे.मु.पठार	0.0971	
87	0.2671	गे.मु.नाला	0.2671	
89	0.2104	गे.मु.नाला	0.2104	
93	0.0324	गे.मु.चाह	0.0324	
97	0.1214	गे.मु.नाला	0.1214	

कुल खसरे - 128 524.2288 524.2288 3.6300

यह प्रपत्र केवल प्रार्थी की जानकारी के लिए है।

इसका उपयोग किसी भी न्यायालय में साक्षी के रूप में नहीं किया जा सकता है।

नकल जारी करने की तिथि :- 3-Dec-2021



Saxena
विमानपत्तन निदेशक
Airport Director
भारतीय विमानपत्तन प्राधिकरण
Airports Authority of India
कोटा हवाई अड्डा, कोटा
Kota Airport, Kota

Sax



जमाबन्दी (खेवट/खतोनी)
(प्रतिलिपि)

प्रपत्र पी-26 (सी)
(देखिये नियम 153 ए)

ग्राम का नाम :- तुलसी
पटवार हल्का :- जाखमण्ड
मु.अभि.नि. :- बल्लोप
तहसील :- तानेडा
जिला :- कुँदी

अंतिम चौसला आधार संभवत :- 2076 - 2076 जमाबंदी 2076 (वर्ष 2019) से स्थायी
भूमि धारक का नाम :- राज.सरकार
क्षेत्रफल की ईकाई :- हेक्टेयर
खाता संख्या नया :- 67
खाता संख्या पुराना :- 1

काश्तकार का नाम:-

1. नगर विकास न्याय कोटा हिस्सा- पूर्ण संस्था के लिए.

खमरा संख्या	क्षेत्रफल	भूमि वर्गीकरण	कृषक द्वारा संदत्त लगान	सिंचाई के साधन	अन्तर्ण के क्रम में प्रमाणित नामान्तरकरण संख्या व दिनांक	टिप्पणी
100 रास्ता	0.4290	गे.मु.रास्ता	0.4290			
101	0.0324	बंजड़	0.0324			
114	0.5261	बंजड़	0.5261			
119 पाल	0.1700	गे.मु.पाल	0.1700			
128	0.0971	बंजड़	0.0971			
135	0.1942	बंजड़	0.1942			
136 वावड़ी	0.0243	गे.मु.वावड़ी	0.0243			
137	0.0081	गे.मु.वाडा	0.0081			
138	0.4209	बंजड़	0.4209			
143	0.0162	बंजड़	0.0162			
144	0.0243	बंजड़	0.0243			
146	0.0162	बंजड़	0.0162			
148	0.0890	बंजड़	0.0890			
150	0.0405	बंजड़	0.0405			
159 पाल	0.0405	गे.मु.पाल	0.0405			
160 खाली	0.1781	गे.मु.नाली	0.1781			
163 झरडा	0.0081	गे.मु.वावड़ी	0.0081			
167 रास्ता	0.0405	गे.मु.रास्ता	0.0405			
168 नाली	0.0890	गे.मु.नाली	0.0890			
172	0.2590	बंजड़	0.2590			
173	0.0324	बंजड़	0.0324			
174	1.5135	बंजड़	1.5135			
175 मसान	0.0243	गे.मु.श्मशान	0.0243			
176 चरागाह	7.5190	चरागाह	7.5190			
176/263	0.3804	चरागाह	0.3804			

विमानपत्तन निदेशक
Airport Director
भारतीय विमानपत्तन प्राधिकरण
Airports Authority of India
कोटा वावड़ी अड्डा, कोटा
Kota Airport, Kota



जमावन्दी (खेवट/खतोनी)
(प्रतिलिपि)

प्रपत्र पी-26 (सी)
(देखिये नियम 153 ए)

ग्राम का नाम :- तुलसी
पटवार हल्का :- जाश्वमूण्ड
भू.अभि.नि. :- बल्लोप
तहसील :- नालेडा
जिला :- बूँदी

अंतिम चौसला आधार नम्बर :- 2076 - 2076 जमावन्दी 2076 (वर्ष 2019) से स्थायी
भूमि धारक का नाम :- राज.सरकार
क्षेत्रफल की ईकाई :- हेक्टर
खाना संख्या तथा :- 67
खता संख्या पुराना :- 1

176/264	0.2347	चरागाह	0.2347	
"				
176/265	0.0081	चरागाह	0.0081	
"				
176/266	1.2545	चरागाह	1.2545	
176/267	0.4452	चरागाह	0.4452	
"				
177	0.2266	गे.मु.राम्ना	0.2266	
राम्ना				
178	0.3561	बंजड	0.3561	
बंजड				
182	1.2302	गे.मु.आवादी	1.2302	
आवादी				
187	0.1781	बंजड	0.1781	
191	2.7680	गे.मु.पठार	2.7680	
192	2.7600	गे.मु.पठार	2.7600	
200	0.1619	बंजड	0.1619	
चवुतरा				
229	2.0963	चरागाह	2.0963	
"				
231	5.4471	चरागाह	5.4471	
232	8.3770	चरागाह	8.3770	
"				
271/62	0.0162	बाराणी 3	0.0162	0.01
277/67	1.8535	बंजड	1.8535	
279/68	1.0522	गे.मु.पठार	1.0522	
281/69	0.5827	गे.मु.पठार	0.5827	
283/70	0.0728	गे.मु.राम्ना	0.0728	
285/71	1.5702	चरागाह	1.5702	
289/74	0.8337	बंजड	0.8337	
295/193	0.1214	गे.मु.पठार	0.1214	
297/194	5.0586	गे.मु.पठार	5.0586	
299/195	0.1700	गे.मु.पठार	0.1700	
301/205	0.0081	गे.मु.पठार	0.0081	
303/213	0.0162	गे.मु.राम्ना	0.0162	
305/224	0.6961	गे.मु.पठार	0.6961	
307/225	0.7203	गे.मु.पठार	0.7203	
309/226	0.4371	गे.मु.राम्ना	0.4371	
311/230	3.5612	गे.मु.पठार	3.5612	
313/235	1.6997	गे.मु.पठार	1.6997	

रज


विमानपत्तन निदेशक
Airport Director
भारतीय विमानपत्तन प्राधिकरण
Airports Authority of India
कोटा हवाई अड्डा, कोटा
Kota Airport, Kota



जमावन्दी (खेवट/खतोनी)
(प्रतिलिपि)

प्रपत्र पी-26 (सी)
(देखिये नियम 153 ए)

ग्राम का नाम :- तुलसी
पटवार हल्का :- जाखमूण्ड
भू. अभि. नि. :- बल्लोप
तहसील :- तालेड़ा
जिला :- बुंदी

अंतिम चौसला आधार संवत् :- 2076 - 2076 जमावन्दी 2076 (वर्ष 2019) में म्यायी
भूमि धारक का नाम :- राज. सरकार
क्षेत्रफल की ईकाई :- हेक्टेयर
खाता संख्या नया :- 67
खाता संख्या पुराना :- 1

315/258	0.6475	बारानी 3	0.6475	0.52
317/287	6.7178	गे.मु.पठार	6.7178	
318/287	2.4767	चरागाह	2.4767	
320/227	4.3301	चरागाह	4.3301	
322/228	3.7879	चरागाह	3.7879	
353/229	1.4569	चरागाह	1.4569	
355/170	0.3318	बंजड़	0.3318	
39	0.4856	गे.मु.नाला	0.4856	
नाला				
41	0.0243	गे.मु.खाल	0.0243	
खाल				
43	0.1052	गे.मु.नाला	0.1052	
खाल				
47	0.3076	गे.मु.नाला	0.3076	
खाल				
58	0.0971	गे.मु.तलाई	0.0971	
भैसा तलाई				
58/262	0.0081	गे.मु.चाह	0.0081	
61	0.1619	गे.मु.नाली	0.1619	
नाली				
74/260	0.2833	बारानी 3	0.2833	0.23
75	0.0324	गे.मु.शमशान	0.0324	
मसान				
76	0.1295	गे.मु.तलाई	0.1295	
तलाई				
77	0.0405	गे.मु.तलाई	0.0405	
"				
78	0.1214	गे.मु.रामता	0.1214	
रामता				
84/261	0.0081	गे.मु.चाह	0.0081	
कुल खमरे - 76	77.7406		77.7406	0.7600

यह प्रपत्र केवल प्रार्थी की जानकारी के लिए है।

इसका उपयोग किसी भी न्यायालय में साक्षी के रूप में नहीं किया जा सकता है।

तकल जारी करने की तिथि :- 3-Dec-2021



Ray

Sarvek
विमानपत्तन निदेशक
Airport Director
भारतीय विमानपत्तन प्राधिकरण
Airports Authority of India
कोटा हवाई अड्डा, कोटा
Kota Airport, Kota



जमाबन्दी (खेवट/खतोनी)
(प्रतिलिपि)

प्रपत्र पी-26 (सी)
(देखिये नियम 153 ए)

ग्राम का नाम :- तुलसी
पटवार हल्का :- जाखमण्ड
मु.अभि.नि. :- बल्लोप
सहमील :- तालेडा
जिला :- बुंदी

अंतिम चोमना आधार मन्वत :- 2076 - 2076 जमाबंदी 2076 (वर्ष 2019) से स्थायी
भूमि धारक का नाम :- राज,सरकार
क्षेत्रफल की ईकाई :- हेक्टेयर
खाता संख्या नया :- 69
खाता संख्या पुराना :- 59

काश्तकार का नाम:-

1. महकमा जंगलात हिस्सा- पूर्ण संस्था के लिए,

खमरा संख्या	क्षेत्रफल	भूमि वर्गीकरण	कृषक द्वारा मंदत लगान	सिंचाई के साधन	अन्तर्ण के क्रम में प्रमाणित तामान्तरकरण संख्या व दिनांक	टिप्पणी
196	7.6243	गे.मु.पठार	7.6243			
"						
197	7.7700	गे.मु.पठार	7.7700			
"						
198	7.9966	गे.मु.पठार	7.9966			
"						
199	7.7700	गे.मु.पठार	7.7700			
"						
201	6.1188	गे.मु.पठार	6.1188			
"						
202	6.5235	गे.मु.पठार	6.5235			
203	0.6556	गे.मु.तलाई	0.6556			
204	0.1214	गे.मु.पाल	0.1214			
206	5.5685	गे.मु.पठार	5.5685			
बर्डा						
207	3.3103	गे.मु.पठार	3.3103			
"						
208	8.3608	गे.मु.पठार	8.3608			
"						
209	15.6047	गे.मु.पठार	15.6047			
"						
210	0.1295	गे.मु.रास्ता	0.1295			
"						
211	0.8903	गे.मु.पठार	0.8903			
"						
212	0.2509	गे.मु.रास्ता	0.2509			
रास्ता						
214	7.3329	गे.मु.पठार	7.3329			
बर्डा						
215	5.7465	गे.मु.पठार	5.7465			
"						
216	7.7133	गे.मु.पठार	7.7133			
"						
217	4.6134	गे.मु.पठार	4.6134			
"						
218	6.5397	गे.मु.पठार	6.5397			
"						

राज

Raj
विमानपत्तन निदेशक
Airport Director
भारतीय विमानपत्तन प्राधिकरण
Airports Authority of India
कोटा इवाई अड्डा, कोटा
Kota Airport, Kota



जमावन्दी (खेवट/खतोनी)
(प्रतिलिपि)

प्रपत्र पी-26 (सी)
(देशिये नियम 153 ए)

ग्राम का नाम :- तुलसी
पटवार इल्का :- जाखमूण्ड
भू.अभि.नि. :- बल्लोप
तहसील :- तालेडा
जिला :- बूंदी

अंतिम चीतला आधार सम्बन्ध :- 2076 - 2076 जमावन्दी 2076 (वर्ष 2019) मे स्थायी
भूमि धारक का नाम :- राज.भरकार
क्षेत्रफल की ईकाई :- हेक्टेयर
खाता संख्या नया :- 69
खाता संख्या पुराना :- 59

219	10.5704	गे.मु.पठार	10.5704
"			
220	9.2025	गे.मु.पठार	9.2025
"			
221	10.1819	गे.मु.पठार	10.1819
"			
222	9.4615	गे.मु.पठार	9.4615
"			
223	7.8266	गे.मु.पठार	7.8266
233	6.1431	गे.मु.पठार	6.1431
234	6.0298	गे.मु.पठार	6.0298
बडा			
236	7.6890	गे.मु.पठार	7.6890
बडा			
237	8.3770	गे.मु.पठार	8.3770
बडा			
238	0.0405	गे.मु.पाल	0.0405
पाल			
239	0.2833	गे.मु.तलाई	0.2833
तलाई			
240	4.3787	गे.मु.पठार	4.3787
बडा			
241	8.9193	गे.मु.पठार	8.9193
242	4.5729	गे.मु.पठार	4.5729
बडा			
243	7.6485	गे.मु.पठार	7.6485
"			
244	6.2402	गे.मु.पठार	6.2402
"			
245	7.4867	गे.मु.पठार	7.4867
"			
246	6.8877	गे.मु.पठार	6.8877
"			
247	5.7708	गे.मु.पठार	5.7708
"			
248	5.4066	गे.मु.पठार	5.4066
"			
249	6.3778	गे.मु.पठार	6.3778
250	9.8015	गे.मु.पठार	9.8015
"			

Ray

Sardar
विमानपत्तन निदेशक
Airport Director
भारतीय विमानपत्तन प्राधिकरण
Airports Authority of India
कोटा हवाई अड्डा, कोटा
Kota Airport, Kota



जमावन्दी (खेवट/खतोनी)
(प्रतिलिपि)

प्रपत्र पी-26 (सी)
(देखिये नियम 153 ए)

ग्राम का नाम :- तुलसी
पटवार हल्का :- जाखमूण्ड
मू.अभि.नि. :- बल्लोण
तहसील :- तालेंडा
जिला :- बूंदी

अंतिम चोसला आधार मस्यत :- 2076 - 2076 जमावन्दी 2076 (वर्ष 2019) से स्थायी
भूमि धारक का नाम :- राज.सरकार
क्षेत्रफल की इकाई :- हैक्टेयर
खाता संख्या नया :- 69
खाता संख्या पुराना :- 59

251	6.8311	गे.मु.पठार	6.8311	
"				
252	0.2347	गे.मु.रास्ता	0.2347	
रास्ता				
275/66	0.0162	बारानी 3	0.0162	0.01
278/67	4.5487	बंजड	4.5487	
280/68	9.0973	गे.मु.पठार	9.0973	
282/69	5.2204	गे.मु.पठार	5.2204	
284/70	0.5747	गे.मु.रास्ता	0.5747	
286/71	2.2662	गे.मु.पठार	2.2662	
288/72	0.4532	गे.मु.पठार	0.4532	
296/193	4.2735	गे.मु.पठार	4.2735	
298/194	2.0234	गे.मु.पठार	2.0234	
300/195	7.9885	गे.मु.पठार	7.9885	
302/205	7.1467	गे.मु.पठार	7.1467	
304/213	0.8579	गे.मु.रास्ता	0.8579	
306/224	8.4579	गे.मु.पठार	8.4579	
308/225	2.2096	गे.मु.पठार	2.2096	
310/226	0.3723	गे.मु.रास्ता	0.3723	
312/230	2.4524	गे.मु.पठार	2.4524	
314/235	5.5927	गे.मु.पठार	5.5927	
316/258	0.0809	बारानी 3	0.0809	0.06
67/257	1.7159	बारानी 3	1.7159	1.37
कुल खसरे - 63	332.3515		332.3515	1.4400

यह प्रपत्र केवल प्रार्थी की जानकारी के लिए है।

इसका उपयोग किसी भी न्यायालय में साक्षी के रूप में नहीं किया जा सकता है।

नकल जारी करने की तिथि :- 3-Dec-2021



Wardra
विमानपत्तन निदेशक
Airport Director
भारतीय विमानपत्तन प्राधिकरण
Airports Authority of India
कोटा हवाई अड्डा, कोटा
Kota Airport, Kota

Saji

Full Title of the Project: "Diversion of 466.5920 ha. Forest land for Construction of New Green Field Airport Kota, District- Bundi in the State of Rajasthan".

Proposal No. : FP/RJ/Others/150590/2021

Date of Proposal: 28/12/2021

Forest Land Proposed for Diversion: 466.5920 Hectare

UNDERTAKING TO PRESERVE THE POND

Airport Authority of India Kota, Rajasthan, the User Agency is hereby undertake that, we have applied for diversion of 466.5920 ha. of forest area for the purpose "**Construction of New Green Field Airport Kota, District- Bundi in the State of Rajasthan**" but Small pond is falling in the forest land proposed for diversion which will be preserve by User Agency and Plantation will be done around the area at our own cost.

Place : Kota

Date: 11.07.2022

Walecha.
Signature of User Agency
Office Seal
Director
भारतीय विमानपत्तन प्राधिकरण
Airports Authority of India
कोटा हवाई अड्डा, कोटा
Kota Airport, Kota

Pray
Counter signed by:-
Divisional Forests Officer
Bundi Forest Division
Office Seal_____

PART - I & II
(To be filled up by User Agency)

A. General Details**A-1. Project Details****(i). Forest Clearance Required?: Yes****(a). Forests Clearance Type : Fresh****(ii). Proposal No. : FP/RJ/Others/150590/2021****(iii). Name of Project:** Diversion of 466.592 ha. Forest land for Construction of New Green Field Airport Kota, District- Bundi in the State of Rajasthan**(iv). Short narrative of the Project :** Construction of New Green Field Airport Kota, District- Bundi in the State of Rajasthan.**(v). State : Rajasthan****(vi). Category of the Project : Others****(vii). Shape of project land : Non Linear****(viii). Distance of the project from the boundary of the Protected Area (in km.): 7.35****(ix). Estimated cost of the Project(Rupees in lacs) : 120000****(x). Total period for which clearance is required (in year): 99****(xi). Total Project Area(in ha.): 500****(xii). Area of Forest Land required for this Project(in ha.): 466.592****(xiii). Non-Forest Land required for this Project (in ha.): 33.408****(xiv). Forest Land within Protected Area(in ha.): 0****(xv). Non-forest Land within Protected Area (in ha.): 0****(xvi). Project Area under Protected Area(in ha.): 0**

Sarenda

विभागाध्यक्ष
पर्यावरण संरक्षण
आयुक्त, भारत सरकार
भारतीय वायु सेवा, कोटा
कोटा हवाई अड्डा, कोटा
Kota Airport, Kota

Raj
(T. Mohan Raj)
D/F, Bundi

(xviii). Project Area inside Wildlife Sanctuaries(in ha.): 0

(xiv). Project Area outside Wildlife Sanctuaries(in ha.): 500

(xv). Project Area inside Conservation Reserve(in ha.): 0

(xvi). Project Area outside Conservation Reserve(in ha.): 0

(xvii). Project Area inside National Park(in ha.): 0

(xviii). Project Area outside National Park(in ha.): 0

(xix). Project Area inside Ecologically Sensitive Zone(in ha.): 0

(xx). Project Area outside Ecologically Sensitive Zone(in ha.): 0

A-2. Details of User Agency

(i). Name : AIRPORT AUTHORITY OF INDIA KOTA

(ii). Address1 : Airport Authority of India, Kota airport

(iii). Address2 : Rajasthan

(iv). State : Rajasthan

(v). District : Kota

(vi). Pin : 324007

(vii). Landmark : NIL

(viii). Email address : oickota@aai.aero

(ix). Landline Telephone No. : NIL

(x). Fax No. : NIL

(xi). Mobile No. : 9928588744

(xii). Website (if any) : www.aai.aero

(xiii). Legal status of User Agency : Central Government

A-3. Details of Person Making Application

S. S. Sarda

विमानतट निदेशक
Airport Director
भारतीय विमानतट प्राधिकरण
Airport Authority of India
ए.ओ.ए. कोटा, कोटा
Kota Airport, Kota

Raj
(T. Moham Raj)
DCF, Bundi

(i). First Name: Narenora

(ii). Middle Name: Kumar

(iii). Last Name: Meena

(iv). Gender: Male

(v). Designation: Director

(vi). Address 1: Airport Authority of India

(vii). Address 2: Kota Airport

(viii). State: Rajasthan

(ix). District: Kota

(x). Pin: 324007

(xi). Landmark: NIL

(xii). Email Address: oickota@aai.aero

(xiii). Landline Telephone No.: NIL

(xiv). Fax No.: NIL

(xv). Mobile No.: 9928588744

(xvi). Upload a copy of documents in support of the competence/authority of the person making this application to make application on behalf of the User Agency: Annexure copy of documents in support of the competence

B. Details of Land required for the Project

B-1. Details of Protected Area

B-1.1 No. of Divisions involved in Protected Area

Division wise details of land			
S.no	Division Name	Protected Area Name	Project Area under Protected Area
1.	DCF Chambal Sanctuary Sawaimadhopur	National Chambal Sanctuary	0

B-1.2 Details of Districts involved

Sahedra

Director
Airport Authority of India
Kota Airport, Kota


Signature
(T. Moham Raj)
DCF, Bundli

District wise breakup			
S.no	District Name	Project Area under Protected Area(ha.)	Project Area under Non-Protected Area(ha.)

B-1.3 Component wise breakup

Component wise breakup			
S.no	Component	Project Area under Protected Area(ha.)	Project Area under Non-Protected Area(ha.)
1	Construction of Kota Airport	0	500

C. Maps of protected area

Division 1 : DCF Chambal Sanctuary Sawaimadhopur			
(i). Project Area under Protected Area (in ha.) : NIL			
(ii). Nature of the Project : Non Linear			
(a). No. of patches : One			
Patch wise details			
Patch No.	Area of Patch(in ha.)	Kml File of Patches	
1.	0	 View File	
(iv). copy of Survey of India Toposheet indicating boundary of protected area: <u>Annexure Survey of India Toposheet</u>			
(v). scanned copy of the Geo-referenced map of the protected area prepared by using DGPS or Total Station: <u>Annexure scanned copy of the Geo-referenced map</u>			

D. Justification for locating the Project in protected area and details of alternates examined :

(i). copy of note containing justification for locating the Project in protected area: Annexure Justification

E. Employment likely to be generated

(i). Whether project is likely to generate employment?: Yes

(a). Permanent/Regular Employment(Number of persons): 120

(b). Temporary Employment(Number of person-days): 10000

E. Displacement of People due to the project, if any

(i). Whether project involve displacement?: No

G. Status of Environmental clearance

Abhishek

Director
Air
Ministry of Civil Aviation
Government of India
New Delhi, India
Kota Airport, Kota

Jay
(T. Mohan Raj)
DCF, Bundi

(I). Whether the Project requires Clearance under the Environment (Protection) Act 1986 ? : Yes

(a). Status of the Environmental Clearance to the Project : EC application yet to be submitted

H. Whether proposal is for investigation/survey.

(H-1). Whether proposal is for investigation/survey? : No

(H-2). Details of the Bio diversity Impact Assessment report in case the proposal involves use of more than 50 ha. NP/WLS.

(a). Copy of the Bio diversity Impact Assessment report: Annexure Copy of Bio diversity Impact Assessment report

(H-3). Information on the projects undertaken by the proponent agency in the past in Protected Areas

(a). Upload file: Annexure Information on the projects undertaken by the proponent agency in the past in Protected Areas

(H-4). Details regarding compliance of the conditions on each proposal

(a). Upload file: Annexure Details regarding compliance of the conditions on each proposal

(H-5). Whether any matter related to the project is sub judice in any court of law?: No

Documents		
S.No	Uploaded Additional Info. Files	Remarks
1	<u>Additional Info.</u>	JUSTIFICATION FOR LOCATING PROJECT IN ESZ AREA.
2	<u>Additional Info.</u>	Annexure 1 Details regarding compliance of the conditions.
3	<u>Additional Info.</u>	Area Calculation Sheet.
4	<u>Additional Info.</u>	Digital Map.
5	<u>Additional Info.</u>	Toposheet Map.
6	<u>Additional Info.</u>	UNDERTAKING FOR CONSERVATION OF FLORA FAUNA.
7	<u>Additional Info.</u>	UNDERTAKING FOR NO OTHER FEASIBLE ALTERNATIVE.
8	<u>Additional Info.</u>	UNDERTAKING FOR PAYMENT OF ANY OTHER COST AND CONDITION.
9	<u>Additional Info.</u>	Undertaking for No Use of Any Material From Forest Land or Sanctuary Area.

Print page

Sahabkar
Director
Airports & Navigation
Ministry of Civil Aviation
Government of India
New Delhi, India
Kata Airport, Kota

Fajj
(*R. Moham Raj*)
DCF, Bundi