



कार्यालय मुख्य वनसंरक्षक बिलासपुर वृत्त, बिलासपुर (छ.ग.)

सिंधी कॉलोनी, जरहाभाठा, बिलासपुर (छ.ग.) पिन कोड-495001

फोन : 07752-227624, फैक्स : 07752-221385 E-mail : ccf.bilaspur-cg@gov.in

क्रमांक/तक./ 32

बिलासपुर, दिनांक 07-01-2021

प्रति,

अपर प्रधान मुख्य वनसंरक्षक,

(भू-प्रबंध)

अटल नगर, रायपुर (छ.ग.)

विषय :

Diversion of Forest land for non-forest pupose under Forest Conservation Act, 1980 Proposed for BharatNet Phase-II Korba Division "BharatNet project which is a GOI initiative. Under this project, connectivity will be provided at 5987 GPs & 85 Blocks through optical fiber cable laying of approximately 32,466 KM. The laying of Optical Fiber cable of 32,466 KM will involve 26 district across the State", Area - 4.043 ha.

Regarding.

पंजीयन क्रमांक FP/CG/OFC/43122/2019

संदर्भ :

आपका पत्र क्र./विविध/1783 दिनांक 07.10.2020 एवं वनमण्डलाधिकारी कोरबा वनमण्डल का पत्र क्र./तक./2080, दिनांक 03.12.2020

-00-

विषयांतर्गत लेख है कि कोरबा जिले के कोरबा वनमण्डल के अंतर्गत गैर वानिकी कार्य Optical Fiber Cable Line हेतु वांछित 03 बिन्दुओं की अतिरिक्त जानकारी वनमण्डलाधिकारी कोरबा के द्वारा प्रेषित किया गया है, अतः वांछित जानकारी निर्धारित प्रपत्र में अवलोकनार्थ एवं आवश्यक कार्यवाही हेतु प्रेषित है।

संलग्न :- अयोक्ता उपाय।

मुख्य वन संरक्षक

बिलासपुर वृत्त बिलासपुर

कार्यालय वनमण्डलाधिकारी, कोरबा वनमण्डल कोरबा (छ.ग.)

का. 07759-221273, नि.: 07759-222504, मो.नं. - 9826415727, फैंक्स 07759-223531, Email : dfo_korba@yahoo.co.in

क्रमांक/तक.अ./ 2086

लक.क्रमांक कोरबा, दिनांक

03/12/2020

प्रति,

मुख्य वनसंरक्षक

बिलासपुर वृत्त बिलासपुर

मुख्य वन संरक्षक

बिलासपुर वृत्त बिलासपुर (छ.ग.)

3/12/20

विषय :- आवेदनकर्ता मेसर्स छत्तीसगढ़ इन्फोटेक प्रमोशन सोसाइटी रायपुर द्वारा कोरबा जिले के कोरबा वनमण्डल अंतर्गत भारतनेट प्रोजेक्ट फेज-2 के तहत भूमिगत ऑप्टिकल फाइबर केवल बिछाने के गैर वानिकी कार्य हेतु 4.043 हे. वन भूमि का वन संरक्षण अधिनियम 1980 के तहत व्यपवर्तन प्रस्तावत।

पंजीयन क्रमांक FP/CG/OFC/43122/2019


संदर्भ :- प्रधान मुख्य वन संरक्षक छत्तीसगढ़ का पत्र क्रमांक/भू-प्रबंध /विविध/115-829/1783 नवा रायपुर दिनांक 07.10.2020

--00--

उपरोक्त विषयांतर्गत लेख है कि आवेदक संस्थान के द्वारा भारत नेट प्रोजेक्ट फेज-2 के तहत भूमिगत ऑप्टिकल फाइबर केवल बिछाने के गैर वानिकी कार्य हेतु वन संरक्षण अधिनियम 1980 के तहत व्यपवर्तन प्रस्ताव मे आपके द्वारा चाही गई 03 बिन्दुओं का जानकारी संलग्न कर प्रस्तुत किया गया है।

अतः संदर्भित पत्र के परिपालन में जानकारी आपकी ओर सादर संलग्न संप्रेषित है।

सहपत्र - उपरोक्तानुसार।




पृ. क्रमांक/तक.अ./ 2081

कोरबा, दिनांक

वनमंडलाधिकारी
कोरबा वनमंडल कोरबा
03/12/2020

प्रतिलिपि - अपर प्रधान मुख्य वन संरक्षक (भू-प्रबंध) छत्तीसगढ़ अटल नगर रायपुर की ओर सूचनार्थ एवं आवश्यक कार्यवाही हेतु संप्रेषित।

वनमंडलाधिकारी
कोरबा वनमंडल कोरबा



क्रमांक/भानेप्रो-11/वनभूमि/प्रस्ताव/2019-20/119-5

रायपुर, दिनांक :19.10.2020

प्रति,

वनमण्डलाधिकारी
कोरबा वनमण्डल,
जिला - कोरबा, (छत्तीसगढ़).

विषय : आवेदनकर्ता मेसर्स छत्तीसगढ़ इन्फोटेक प्रमोशन सोसाइटी, रायपुर द्वारा कोरबा जिले के कोरबा वन मंडल अंतर्गत भारतनेट प्रोजेक्ट फेज-2 के तहत भूमिगत ऑप्टिकल फाइबर केबल बिछाने के गैर वानिकी कार्य हेतु 4.043 हे वन भूमि का वन संरक्षण अधिनियम 1980 के तहत व्यपवर्तन प्रस्ताव।
पंजीयन क्रमांक FP/CG/OFC/43122/2019

संदर्भ : 1.कार्यालय प्रधान मुख्य वन संरक्षक छत्तीसगढ़ का पत्र क्रमांक/भू-प्रबंध/विविध/115-829/1783 नवा रायपुर दिनांक 07.10.2020।

2.छत्तीसगढ़ शासन, वन विभाग का पत्र क्रमांक/ एफ-5-8/2020/10-2 दिनांक 21092020।

-00-

महोदय,

विषयान्तर्गत अवगत हो कि भारतनेट प्रोजेक्ट फेज-2 के तहत भूमिगत ऑप्टिकल फाइबर केबल बिछाने के गैर वानिकी कार्य हेतु वन संरक्षण अधिनियम 1980 के तहत व्यपवर्तन प्रस्ताव आपके समक्ष प्रस्तुत किया गया है। जिसे आपके द्वारा अनुमति प्रदान करने की अनुशंसा करते हुए अग्रिम कार्यवाही हेतु छत्तीसगढ़ शासन, वन विभाग को प्रेषित किया गया है।

संदर्भित पत्र के के परिपालन में उक्त प्रस्ताव में छत्तीसगढ़ शासन, वन विभाग द्वारा जो जानकारी चाही गई है उसका विवरण निम्नानुसार है -

बिंदु क्रमांक	चाही गई जानकारी	जानकारी का विवरण
2	विषयांकित प्रकरण में सम्पूर्ण वन मंडलों में विभिन्न ग्राम पंचायतों को जोड़ते हुए ऑप्टिकल फाइबर केबल बिछाने के गैर वानिकी कार्य हेतु एकजाई वन भूमि की गणना कर आवेदन प्रस्तुत किया गया है। उक्त वन भूमि की गणना में एक ही वन कक्ष का अनेक बार प्रविष्टि की गई है, जिससे स्पष्ट नहीं हो रहा है कि उक्त वन क्षेत्र में कुल आवेदित रकबा कितना है ?	प्रस्तावित ऑप्टिकल फाइबर केबल बिछाने के कार्य में केबल कोई एक वन कक्ष में एक से अधिक बार गुजरने की स्थिति में कक्ष के अलग अलग भूखंडों की गणना अलग अलग की गई है। अतः एक ही कक्ष की प्रविष्टि अनेक बार की गई है।

TATA PROJECTS LIMITED

Bharat Net Project, Office No-402, 4th Floor, Offizo, Magneto The Mall, GE Road, Labhandi, Raipur-492001
Mob:-+ 91 7000240007, Email: ajayn@tataprojects.com, www.tataprojects.com

Registered Office Mithona Tower ·1- 1-7-80 to 87 Prenderghast Road Secunderabad 500 003 Telangana India
Tel+ 91406673 8801 Fax + 91406617 2535 email: tpl@tataprojects.com www.tataprojects.com
CIN U45203AP1979PLCOS7431

3	उक्त प्रकरण में राज्य शासन स्तर से जारी किये जाने वाले अनुमति में आवेदित वन क्षेत्र का विवरण निम्न तालिका अनुसार दर्ज किया जाना होगा (10 कॉलम मय तालिका)	उक्त प्रकरण में राज्य शासन स्तर से जारी किये जाने वाले अनुमति में आवेदित वन क्षेत्र का विवरण संदर्भित पत्र के बिंदु -3 में उल्लेखित 10 कॉलम मय तालिका अनुसार दर्ज करते हुए संलग्न किया जा रहा है।
4	अतः आदेशानुसार निवेदन है उपरोक्त तालिका अनुसार प्रत्येक वन कक्ष का कुल आवेदित रकबा दर्शाते हुए विवरण प्रेषित करने का कष्ट करे।	आदेशानुसार बिंदु -3 में उल्लेखित 10 कॉलम मय तालिका अनुसार प्रत्येक वन कक्ष का कुल आवेदित रकबा दर्शाते हुए विवरण संलग्न कर प्रेषित किया जा रहा है।

छत्तीसगढ़ शासन, वन विभाग द्वारा 3 बिन्दुओं में चाही गई जानकारी अग्रिम कार्यवाही हेतु आपके समक्ष प्रस्तुत है।

संलग्न :- उपरोक्तानुसार।

प्रतिलिपि :- मुख्य वन संरक्षक बिलासपुर वृत्त, बिलासपुर, छत्तीसगढ़ की ओर सूचनार्थ एवं आवश्यक कार्यवाही हेतु।

प्राधिकृत अधिकारी

टाटा प्रोजेक्ट्स लिमिटेड

वास्ते - संयुक्त मुख्य कार्यपालन अधिकारी (आवेदक)

छत्तीसगढ़ इन्फोटेक प्रमोशन सोसाइटी (चिप्स)

रायपुर छत्तीसगढ़



कोरबा जिला के कोरबा वनमण्डल वनमण्डल क्षेत्रांतर्गत आवेदित वन क्षेत्र का विवरण

क्र.	जिला	प्रभावित वनमण्डल का नाम	प्रभावित परिक्षेत्र का नाम	प्रभावित वनखंड का नाम	प्रभावित वनभूमि का प्रकार	वन कक्ष क्र.	लम्बाई (मी.)	चौड़ाई (मी.)	क्षेत्रफल (हे.)
1	2	3	4	5	6	7	8	9	10
1	कोरबा	कोरबा	करतला	वरपाली	संरक्षित वन	P1165	794.214	0.5	0.040
2			करतला	बड़मार	संरक्षित वन	P1015	4443.333	0.5	0.222
3			करतला	वेहरचुंवा	संरक्षित वन	P1174	1184.144	0.5	0.059
4			करतला	करतला	संरक्षित वन	P1034	987.752	0.5	0.049
5			करतला	कोई	संरक्षित वन	P995	1693.676	0.5	0.084
6			करतला	कोटमेर	संरक्षित वन	P1014	4189.613	0.5	0.209
7			करतला	केर्वाद्वारी	संरक्षित वन	P1170	2676.030	0.5	0.133
8			करतला	केर्वाद्वारी	संरक्षित वन	P1171	1268.751	0.5	0.063
9			करतला	कल्गामार	संरक्षित वन	P1142	1935.639	0.5	0.097
10			करतला	पहाड़गांव	संरक्षित वन	P1166	1494.233	0.5	0.075
11			करतला	रामपुर	संरक्षित वन	P1157	3640.086	0.5	0.182
12			करतला	चोरभट्टी	संरक्षित वन	P1149	3010.321	0.5	0.151
13			करतला	नोनबिरा	संरक्षित वन	P1143	715.501	0.5	0.036
14			करतला	नोनबिरा	संरक्षित वन	P1146	3154.849	0.5	0.157
15			करतला	नवापारा	संरक्षित वन	P1151	1095.374	0.5	0.055
16			करतला	और्राई	संरक्षित वन	P1169	2036.130	0.5	0.100
17			कुदमुरा	कल्गामार	संरक्षित वन	P1141	614.336	0.5	0.031
18			कुदमुरा	चचिया	संरक्षित वन	P1139	1627.870	0.5	0.081
19			कुदमुरा	चचिया	संरक्षित वन	P1138	2335.917	0.5	0.117
20			कुदमुरा	लबेद	संरक्षित वन	P1177	1952.621	0.5	0.098
योग							40850.390	0.5	2.039
21	कोरबा	कोरबा	करतला	बड़मार	नारंगी वन	OA 1447	404.665	0.5	0.031
22			करतला	बड़मार	नारंगी वन	OA 1448	1708.851	0.5	0.085
23			करतला	बड़मार	नारंगी वन	OA 1449	1005.204	0.5	0.050
24			करतला	कथरीमाल	नारंगी वन	OA 1506	147.978	0.5	0.007
25			करतला	करतला	नारंगी वन	OA 1446	2445.420	0.5	0.122
26			करतला	कोटमेर	नारंगी वन	OA 1451	2260.934	0.5	0.113


			करतला	केर्वाद्वारी	नारंगी वन	OA 1485	1874.012	0.5	0.094
28			करतला	रामपुर	नारंगी वन	OA 1470	3355.904	0.5	0.168
29			करतला	रामपुर	नारंगी वन	OA 1471	210.749	0.5	0.011
30			करतला	सण्डैल	नारंगी वन	OA 1504	3283.555	0.5	0.159
31			करतला	चोरभट्टी	नारंगी वन	OA 1439	1289.023	0.5	0.064
32			करतला	चोरभट्टी	नारंगी वन	OA 1462	1489.165	0.5	0.074
33			करतला	नोनबिर्सा	नारंगी वन	OA 1304	781.644	0.5	0.039
34			करतला	नोनबिर्सा	नारंगी वन	OA 1305	1471.513	0.5	0.074
35			करतला	नोनबिर्सा	नारंगी वन	OA 1456	1739.176	0.5	0.087
36			करतला	नोनबिर्सा	नारंगी वन	OA 1457	413.412	0.5	0.021
37			करतला	नोनबिर्सा	नारंगी वन	OA 1458	2110.810	0.5	0.105
38			करतला	औराई	नारंगी वन	OA 1489	222.099	0.5	0.011
39			करतला	औराई	नारंगी वन	OA 1490	457.876	0.5	0.023
40			करतला	लबेद	नारंगी वन	OA 1495	511.606	0.5	0.026
41			कोरबा	भैसमा	नारंगी वन	OA 1302	1266.127	0.5	0.063
42			कुदमुरा	कुदमुरा	नारंगी वन	OA 1424	684.961	0.5	0.034
43			कुदमुरा	कुदमुरा	नारंगी वन	OA 1425	447.595	0.5	0.022
44			कुदमुरा	चचिया	नारंगी वन	OA 1429	949.733	0.5	0.048

योग

30532.012 0.5 1.531

क्र.	जिला	प्रभावित वनमण्डल का नाम	तहसील का नाम	ग्राम का नाम	प्रभावित भूमि का प्रकार	खसरा क्र.	लम्बाई (मी.)	चौड़ाई (मी.)	क्षेत्रफल (हे.)
1	कोरबा	कोरबा	करतला	चारमार	राजस्व वन	511	52.910	0.5	0.003
2			करतला	मदवानी	राजस्व वन	363	53.502	0.5	0.003
3			करतला	मदवानी	राजस्व वन	364	25.878	0.5	0.001
4			करतला	नोनदरहा	राजस्व वन	648	99.423	0.5	0.005
5			करतला	रामपुर	राजस्व वन	434	226.936	0.5	0.011
6			करतला	रामपुर	राजस्व वन	10	302.199	0.5	0.015
7			करतला	रामपुर	राजस्व वन	750/1	232.646	0.5	0.012
8			करतला	बोतली	राजस्व वन	644/1	130.520	0.5	0.007
9			करतला	टेंगनमार	राजस्व वन	423	1163.787	0.5	0.056
10			करतला	करतला	राजस्व वन	1224	158.797	0.5	0.008

11			करतला	करतला	राजस्व वन	595	364.209	0.5	0.018
12			करतला	कोटमेर	राजस्व वन	45/1	510.504	0.5	0.026
13			करतला	कोटमेर	राजस्व वन	846	259.889	0.5	0.013
14			करतला	नोनबिरा	राजस्व वन	359	451.865	0.5	0.023
15			करतला	डोंगाआमा	राजस्व वन	1/1	737.809	0.5	0.037
16			करतला	कनकी	राजस्व वन	1606	475.851	0.5	0.024
17			करतला	सुपातराई	राजस्व वन	80	158.159	0.5	0.008
18			करतला	चिकनीपाली	राजस्व वन	2/1	209.140	0.5	0.010
19			करतला	चिकनीपाली	राजस्व वन	441/1	127.242	0.5	0.006
20			करतला	चिकनीपाली	राजस्व वन	65/1	120.395	0.5	0.006
21			करतला	चिकनीपाली	राजस्व वन	65/2	175.682	0.5	0.009
22			करतला	चिकनीपाली	राजस्व वन	89/1	154.537	0.5	0.008
23			करतला	औराई	राजस्व वन	419	279.815	0.5	0.014
24			करतला	औराई	राजस्व वन	470	1184.961	0.5	0.059
25			करतला	औराई	राजस्व वन	7	353.286	0.5	0.018
26			करतला	केर्वाद्वारी	राजस्व वन	420	355.078	0.5	0.018
27			करतला	सेन्द्रीपाली	राजस्व वन	543	1105.207	0.5	0.055
योग							9470.227	0.5	0.473
कुल योग							80852.629	0.5	4.043


 प्राधिकृत अधिकारी
 टाटा प्रोजेक्ट्स लिमिटेड
 वास्ते - संयुक्त मुख्य कार्यपालन अधिकारी (आवेदन)
 छत्तीसगढ़ इन्फोटेक प्रमोशन सोसाइटी (प्रा.सं.)
 रायपुर छत्तीसगढ़

