

ಸ್ಥಳ: ಕುಂದಾಪುರ - 576201

Place: Kundapura - 576201

Office of the Deputy Conservator of Forests, Kundapura Division, Kundapura- 576201

No.B1/LND(DMN)/CR.57/FLD/2020-21/E-6299

Dated: 10-03-2026

To,

Conservator of Forests,
Mangalore Circle,
Mangalore.

Sir

Sub: Diversion of 1.2411hectare of forest land in Sy.No. 198, 199 & 214 of Hebri village, Ajekar hobli, Karkala Taluk Udupi District for laying of 11KVHT Express line (AB covered conductor cable) from Hebri MUSS to Varnga passing through Jaravathu Kadu RF and along with PWD road in favour of the Executive Engineer (Ele), O&M Division, Mangalore Electricity supply Limited (MESCOM), Udupi. (Proposal No: FP/KA/TRANS /43222/2019)

Ref: 1) Letter No.FNo.4/KRB.1312/2021 Bangalore 289 dated: 02-06-2022.
2) Letter Old File No.A5(2).GFL.CR-35/2018-19 E-office File No.KFD/HOFF/ A5-2K(GFL)/44/2019-FC E-77246 Dated: 16-06-2022 of the Principal Chief Conservator of Forests (FC) and Nodal Officer (FCA), Bangalore.
3) This Office letter No. DMN/CR.57/FLD/2020-21 dated: 04-07-2022.
4) Letter No. EEE/AEE(O)/AET/JET/2022-23/KARKALA/6976-79 dated: 16-01-2023 & 2089-92 dated: 04-07-2023 of Executive Engineer (Ele), O & M Division, MESCOM, Karkala.
5) This Office even letter dated: 07-02-2023 & 14-07-2023
6)) This Office even letter dated: 19-06-2023
7) This Office even letter dated: 15-12-2023
8) Letter Old File No.A5(2).GFL.CR-35/2018-19 E-office File No.KFD/HOFF/ A5-2K(GFL)/44/2019-FC E-77246 Dated: 14-06-2024 of the Principal Chief Conservator of Forests (FC) and Nodal Officer (FCA), Bangalore.
9) Letter No.A3/CR-02/Muss to Varanga/2021-22 dated: 28-06-2024 of the Conservator of Forests, Mangalore.
10) Letter No.CR.185/FC/2024-25 dated: 13-11-2024 of the Range Forest Officer, Hebri Range, Hebri.
11) Letter No. 62/CR/2024-25 dated: 09-01-2025 of the Assistant Conservator of Forests, Moodabidre sub division, Moodabidre.

With reference to the proposal for the construction of the 11KVHT Express line (AB covered conductor cable) from Hebri MUSS to Varnga passing through Jaravathu Kadu RF and along with PWD road submitted by Executive Engineer (Ele), O&M Division, Mangalore Electricity supply Limited (MESCOM), Udupi for diversion of 1.2411hectare of forest land in Sy.No. 198, 199 & 214 of Hebri village, Ajekar hobli, Karkala Taluk Udupi District. With reference to Proposal No: FP/KA/TRANS /43222/2019 submitted on Parivesh Portal regarding release of forest area under Forest (Conservation) Act.

The Principal Chief Conservator of Forests (FC) and Nodal Officer (FCA), Bangalore, in their letter of reference (8), requested the user agency to withdraw the proposed site and submit the factual report whether the User Agency has carried out any work on ground without approval under the VSES Adhiniyam, 1980 or otherwise. If there is no FC Violation by User Agency, appropriate recommendation to close the proposal file.

Range Forest Officer, Hebri and Assistant Conservator of Forests, Moodbidri inspected the above location, The proposed location for the construction of the proposed power line is Government Land Sy.No. 198 & 199 of Hebri Village, on the Hebri-Mudradi State Highway passing through the Jaruvattu Reserve Forest Area. The notification for the Jarvattu Reserve Forest states that the Hebri-Mudradi State highway will be 44 yards wide and approximately one mile long, and mentions that this road has been exempted from the right of way. It is known from the boundary details and the map of the boundary stones that the notification of the Jarvattu Reserve Forest states that there is a reserve forest in S.No. 214 and 297, except for said road and S.No. 198, 199. In the notification of Jarvattu Reserve Forest, apart from the said road and S.No. 198, 199, S.No. 214 and 297 are mentioned as reserve forests, as per the boundary details and the map of the boundary stones. It is not found that the work was carried out in the area of S.No. 214 of Hebri village, which falls within the limits of the Jaruvatta Reserve Forest, where the work was proposed to be carried out. The proposed site for carrying out the work is Government Land Sy. No. 198 & 199 of Hebri village, as confirmed by the Assistant Executive Engineer, Public Works Department, Karkala Sub-Division, Sy. No. 198 and 199 are not in the Deemed Forest List. The proposed area for carrying out the work falls entirely within the limits of Mudradi-Hebri-Brahmavar State Highway passing through Sy.No. 198 and 199 of Hebri village. It has been reported that no work has been carried out in the area of Sy.No. 214.

Therefore, as per the recommendation of the Range Forest Officer, Hebri and Assistant Conservator of Forests, Moodbidri, as there is no FC Violation in the forest area. it has been recommended to close the Proposal No: FP/KA/TRANS /43222/2019 which submitted on Parivesh -1.0 portal as per the request of Executive Engineer (Elc) (O & M) Division, Mescom, Karkala.

Yours faithfully,

Deputy Conservator of Forests,
Kundapura Division, Kundapura.

Copy submitted to the Principal Chief Conservator of Forests (FC) and Nodal Officer (FCA), Bengaluru for information.

Copy to the Executive Engineer (Ele), O & M Division, MESCOM, Udupi for information.

Copy to the Executive Engineer (Ele), O & M Division, MESCOM, Karkala for information.

Copy to the Assistant Conservator of Forests, Moodabidre sub Division, Moodabidre for information.

Copy to the Range Forest Officer, Hebri Range, Hebri for information and necessary action.

ಕರ್ನಾಟಕ ಸರ್ಕಾರ
ಕರ್ನಾಟಕ ಅರಣ್ಯ ಇಲಾಖೆ



ಇಮೇಲ್ ಸ acf_mudabidre@yahoo.com

ಸಹಾಯಕ ಅರಣ್ಯ ಸಂರಕ್ಷಣಾಧಿಕಾರಿಯವರ ಕಛೇರಿ, ಮೂಡಬಿದ್ರೆ ಉಪ ವಿಭಾಗ, ಮೂಡಬಿದ್ರೆ -574227

ಕ್ರಮಸಂಖ್ಯೆ: **6ಎ.ಎ.ವಿ**: 2024-25

ದಿನಾಂಕ: **09-01-2025**

ಇವರಿಗೆ:

ಉಪ ಅರಣ್ಯ ಸಂರಕ್ಷಣಾಧಿಕಾರಿ,
ಕುಂದಾಪುರ ವಿಭಾಗ,
ಕುಂದಾಪುರ-ಅವರಿಗೆ

ಮಾನ್ಯರೆ,

ವಿಷಯ: Diversion of 1.2411 hectare of forest land in

Sy.No 198, 199 and 214 of Hebri village, Ajekar Hobli, Karkala Taluk, Udupi District for laying of 11 KVHT Express line (AB covered conductor cable) from Hebri MUSS to Varanga passing through Jarvathu Kadu R.F and along with PWD road in favour of the Executive Engineer (Ele), O&M Division, Mangalore Electricity supply Limited(MESCOM), Udupi

1.ತಮ್ಮ ಕಛೇರಿ ಪತ್ರ ಸಂ ಬಿ1/ಎಲ್ ಎನ್‌ಡಿ(ಡಿಎಂಎನ್)/ವಿವ:

7:FLD//2020-21/ಇ-6299 ದಿ: 06-07-2024

2.ವಲಯ ಅರಣ್ಯ ಅಧಿಕಾರಿ, ಹೆಬ್ರಿ ಇವರ ಪತ್ರ ಸಂ ವಿವ:185:

ಎಫ್ ಸಿ:2024-25 ದಿ: 13.11.2024

==


ಮೇಲಿನ ವಿಷಯಕ್ಕೆ ಸಂಬಂಧಿಸಿದಂತೆ, ಹೆಬ್ರಿ ಮುಸ್ಸಯಿಂದ ವರಂಗದವರೆಗೆ 11 ಕೆವಿಎಚ್‌ಟಿ ಎಕ್ಸ್‌ಪ್ರೆಸ್ ವಿದ್ಯುತ್ ಮಾರ್ಗ ರಚನೆ ಬಗ್ಗೆ ಪ್ರಸ್ತಾವನೆ ಕುರಿತಂತೆ ಸ್ಥಳ ಪರಿಶೀಲಿಸಿ ವರದಿ ಸಲ್ಲಿಸಲು ಉಲ್ಲೇಖ (1) ರಲ್ಲಿ ತಿಳಿಸಲಾಗಿರುತ್ತದೆ.

ಸ್ಥಳವನ್ನು ವಲಯ ಅರಣ್ಯ ಅಧಿಕಾರಿ, ಹೆಬ್ರಿ, ಇವರು ದಿ: 16/09/2024 ರಂದು ಪರಿಶೀಲಿಸಿ ಸದ್ರಿ ವಿದ್ಯುತ್ ಮಾರ್ಗ ರಚನೆಯ ಕಾಮಗಾರಿ ನಡವಿಸಲು ಉದ್ದೇಶಿಸಿದ ಸ್ಥಳವು ಜರುವತ್ತು ಮೀಸಲು ಅರಣ್ಯ ಪ್ರದೇಶದಲ್ಲಿ ಹಾದುಹೋಗುವ ಹೆಬ್ರಿ-ಮುದ್ರಾಡಿ ರಾಜ್ಯ ರಸ್ತೆಯ ಬದಿಯ ಹೆಬ್ರಿ ಗ್ರಾಮದ ಸ.ನಂ 198 & 199ರ ಸರಕಾರಿ ಸ್ಥಳವಾಗಿರುತ್ತದೆ. ಸದ್ರಿ ಜರ್ವತ್ತು ಮೀಸಲು ಅರಣ್ಯದ ಅಧಿಸೂಚನೆಯಲ್ಲಿ ಹೆಬ್ರಿ-ಮುದ್ರಾಡಿ ರಾಜ್ಯ ರಸ್ತೆಯು 44 ಯಾರ್ಡ್ ಅಗಲ ಮತ್ತು ಅಂದಾಜು ಒಂದು ಮೈಲು ಹಾದುಹೋಗಿರುತ್ತದೆ ಎಂಬುವುದಾಗಿ ಇದ್ದು, ಈ ರಸ್ತೆಯ ಹಕ್ಕಿಗೆ ವಿನಾಯಿತಿ ನೀಡಿರುವ ಬಗ್ಗೆ

ಉಲ್ಲೇಖವಿರುತ್ತದೆ. ಜರ್ವತ್ತು ಮೀಸಲು ಅರಣ್ಯದ ಅಧಿಸೂಚನೆಯಲ್ಲಿ ಸದ್ರಿ ರಸ್ತೆ ಹಾಗೂ ಸ.ನಂ 198, 199 ನ್ನು ಹೊರತುಪಡಿಸಿ ಸ.ನಂ 214 ಮತ್ತು 297 ರಲ್ಲಿ ಮೀಸಲು ಅರಣ್ಯವಿರುವುದಾಗಿ ಹೇಳಿರುವ ಗಡಿ ವಿವರ ಮತ್ತು ಕಲ್ಲುಗುಪ್ಪೆಗಳ ನಕಾಶೆಯಿಂದ ತಿಳಿದು ಬಂದಿರುತ್ತದೆ. ಕಾಮಗಾರಿ ನಿರ್ವಹಿಸಲು ಪ್ರಸ್ತಾವಿಸಿರುವ ಜರುವತ್ತು ಮೀಸಲು ಅರಣ್ಯ ವ್ಯಾಪ್ತಿಯಲ್ಲಿ ಬರುವ ಹೆಬ್ಬಿ ಗ್ರಾಮದ ಸ.ನಂ 214 ರ ಪ್ರದೇಶದಲ್ಲಿ ಕಾಮಗಾರಿಯನ್ನು ನಿರ್ವಹಿಸಿರುವುದು ಕಂಡು ಬರುವುದಿಲ್ಲ. ಕಾಮಗಾರಿ ನಿರ್ವಹಿಸಲು ಉದ್ದೇಶಿಸಿದ ಸ್ಥಳವು ಹೆಬ್ಬಿ ಗ್ರಾಮದ ಸ.ನಂ 198, & 199 ಸರಕಾರಿ ಸ್ಥಳವಾಗಿರುವುದಾಗಿ, ಸಹಾಯಕ ಕಾರ್ಯನಿರ್ವಾಹಕ ಅಭಿಯಂತರು, ಲೋಕೋಪಯೋಗಿ ಇಲಾಖೆ, ಕಾರ್ಕಳ ಉಪ ವಿಭಾಗ, ಇವರು ದೃಢೀಕರಣವನ್ನು ನೀಡಿರುತ್ತಾರೆ, ಕಾಮಗಾರಿ ನಿರ್ವಹಿಸಲು ಪ್ರಸ್ತಾವಿಸಿದ ಸ್ಥಳವು ಸಂಪೂರ್ಣವಾಗಿ ಹೆಬ್ಬಿ ಗ್ರಾಮದ ಸ.ನಂ 198 ಹಾಗೂ 199 ರಲ್ಲಿ ಹಾದುಹೋಗುವ ಮುದ್ರಾಡಿ-ಹೆಬ್ಬಿ-ಬ್ರಹ್ಮಾವರ ರಾಜ್ಯ ಹೆದ್ದಾರಿಯ ವ್ಯಾಪ್ತಿಯಲ್ಲಿ ಬರುತ್ತದೆ. ಸರ್ವೆ ನಂಬ್ರ 198 ಮತ್ತು 199 ಡೀಮ್ಡ್ ಫಾರೆಸ್ಟ್ ಪಟ್ಟಿಯಲ್ಲಿ ಇರುವುದಿಲ್ಲ ಎಂಬುವುದಾಗಿ ವರದಿ ಸಲ್ಲಿಸಿರುತ್ತಾರೆ.

ನಾನು ದಿನಾಂಕ: 18-12-2024 ರಂದು ;ಮೇಲಿನ ಸ್ಥಳವನ್ನು ಪರಿಶೀಲಿಸಿರುತ್ತೇನೆ, ವಲಯ ಅರಣ್ಯ ಅಧಿಕಾರಿಯವರ ವರದಿಯಂತೆ ಸರಿಯಿರುತ್ತದೆ. ವಿದ್ಯುತ್ ಮಾರ್ಗ ರಚನೆಗೆ ಪ್ರಸ್ತಾವಿಸಿದ ಸ್ಥಳವು ಸಂಪೂರ್ಣವಾಗಿ ಹೆಬ್ಬಿ ಗ್ರಾಮದ ಸ.ನಂ 198 ಮತ್ತು 199 ರಲ್ಲಿ ಹಾದುಹೋಗುವ ಮುದ್ರಾಡಿ-ಹೆಬ್ಬಿ-ಬ್ರಹ್ಮಾವರ ರಾಜ್ಯ ಹೆದ್ದಾರಿಯ ವ್ಯಾಪ್ತಿಯಲ್ಲಿ ಬರುತ್ತದೆ. ಸ.ನಂ 214 ರ ಪ್ರದೇಶದಲ್ಲಿ ಯಾವುದೇ ಕಾಮಗಾರಿಯನ್ನು ನಿರ್ವಹಿಸಿರುವುದು ಕಂಡು ಬರುವುದಿಲ್ಲ.

ಸಂಬಂಧಪಟ್ಟ ಕಡತವನ್ನು ವಲಯ ಅರಣ್ಯ ಅಧಿಕಾರಿ, ಹೆಬ್ಬಿ ಇವರ ವರದಿಯೊಂದಿಗೆ ಮುಂದಿನ ಕ್ರಮದ ಬಗ್ಗೆ ಸಲ್ಲಿಸಲಾಗಿದೆ

ತಮ್ಮ ನಂಬುಗೆಯು,

 ಸಹಾಯಕ ಅರಣ್ಯ ಸಂರಕ್ಷಣಾಧಿಕಾರಿ
 ಮೂಡಬಿದ್ರೆ ಉಪ ವಿಭಾಗ
 ಮೂಡಬಿದ್ರೆ

ಕರ್ನಾಟಕ ಸರ್ಕಾರ



ಅರಣ್ಯ ಇಲಾಖೆ

ವಲಯ ಅರಣ್ಯ ಅಧಿಕಾರಿಯವರ ಕಛೇರಿ ಹೆಬ್ರಿ ವಲಯ ಹೆಬ್ರಿ ಉಡುಪಿ ಜಿಲ್ಲೆ-576112

ದೂರವಾಣಿ: 08253 -251118

ಇ-ಮೇಲ್ : rfohebri@yahoo.com

ಕ್ರಮ ಸಂಖ್ಯೆ:ವಿವ-185/ಎಫ್.ಸಿ/ 2024-25

ದಿನಾಂಕ: 13.11.2024

ಉಪ ಅರಣ್ಯ ಸಂರಕ್ಷಣಾಧಿಕಾರಿ
ಕುಂದಾಪುರ ವಿಭಾಗ
ಕುಂದಾಪುರ -ಇವರಿಗೆ

✓ಸಹಾಯಕ ಅರಣ್ಯ ಸಂರಕ್ಷಣಾಧಿಕಾರಿ
ಮೂಡಬಿದ್ರೆ ಉಪ ವಿಭಾಗ
ಮೂಡಬಿದ್ರೆ-ಇವರ ಮುಖಾಂತರ

ಮಾನ್ಯರೇ,


ವಿಷಯ: Diversion of 1.2411 hectare of forest land in Sy.No. 198,199 and 214 of Hebri village, Ajekar hobli, Karkala taluk Udupi District for laying of 11KVHT express line (AB Coverd conductor cable) from Hebri MUSS to Varanga passing through Jaravathu kadu RF and along with PWD road in favour of the Executive Engineer (Ele), O&M Division, Mangalore Electricity supply Limited (MESCOM), Udupi. Proposal No:FP/KA/TRANS/43222/2019.


- ಉಲ್ಲೇಖ:1. ಉಪ ಅರಣ್ಯ ಸಂರಕ್ಷಣಾಧಿಕಾರಿ ಕುಂದಾಪುರ ವಿಭಾಗ, ಕುಂದಾಪುರ ಇವರ ಪತ್ರ ಸಂಖ್ಯೆ:ಬಿ1/ಎಲ್ ಎನ್ ಡಿ(ಡಿಎಂಎನ್)/ವಿವ.7/FLD/2020-21/E-6299.
- 2. ಉಪ ವಲಯ ಅರಣ್ಯಾಧಿಕಾರಿ ಹೆಬ್ರಿ ವಲಯ, ಹೆಬ್ರಿ ಇವರ ವರದಿ ದಿನಾಂಕ:03/08/2024.
- 3. The Executive Engineer EI O&M division, MESCOM, Karkala, Letter No: EEE/AEE(O)/AET/JET/2022-23/KARKALA/6976-79 date:16/01/2024

ಮೇಲಿನ ವಿಷಯ ಹಾಗೂ ಉಲ್ಲೇಖಕ್ಕೆ ಸಂಬಂಧಿಸಿದಂತೆ, ಹೆಬ್ರಿ ಮುಸ್ಸಯಿಂದ ವರಂಗವರೆಗೆ 11 ಕೆ.ವಿ.ಎಚ್.ಟಿ ಟ್ರಾನ್ಸ್‌ಮಿಷನ್ ವಿದ್ಯುತ್ ಮಾರ್ಗ ರಚನೆಯ ಪ್ರಸ್ತಾವನೆ ಕುರಿತು ಸದ್ರಿ ಸ್ಥಳವನ್ನು ಉಲ್ಲೇಖ (2) ರಲ್ಲಿ ಉಪ ವಲಯ ಅರಣ್ಯಾಧಿಕಾರಿ ಹೆಬ್ರಿ ಶಾಖೆಯವರು ಈ ಕಛೇರಿಗೆ ವರದಿ ನೀಡಿರುವ ಮೇರೆಗೆ, ನಾನು ದಿನಾಂಕ: 16/09/2024 ರಂದು ಮೇಲ್ವಿಚಾರಣೆ ಸ್ಥಳವನ್ನು ಪರಿಶೀಲಿಸಿ ನೋಡಿರುತ್ತೇನೆ. ಸದರಿ ವಿದ್ಯುತ್ ಮಾರ್ಗ ರಚನೆಯ ಕಾಮಗಾರಿ ಮಾಡಲು ಉದ್ದೇಶಿಸಿದ ಸ್ಥಳವನ್ನು ಕಡತದಲ್ಲಿರುವ ನಕಾಶೆಯಂತೆ ಪರಿಶೀಲಿಸಲಾಗಿ ಕಾಮಗಾರಿ ನಡೆಸಲು ಉದ್ದೇಶಿಸಿದ ಸ್ಥಳವು ಜರುವತ್ತು ಮೀಸಲು ಅರಣ್ಯ ಪ್ರದೇಶದಲ್ಲಿ ಹಾದುಹೋಗುವ ಹೆಬ್ರಿ -ಮುದ್ರಾಡಿ ರಾಜ್ಯ ರಸ್ತೆ ಬದಿಯ ಹೆಬ್ರಿ ಗ್ರಾಮದ ಸ.ನಂ 198 &199 ರ ಸರಕಾರಿ ಸ್ಥಳವಾಗಿರುತ್ತದೆ. ಸದ್ರಿ ಜರುವತ್ತು ಮೀಸಲು ಅರಣ್ಯದ ಅಧಿಸೂಚನೆಯಲ್ಲಿ ಹೆಬ್ರಿ - ಮುದ್ರಾಡಿ ರಾಜ್ಯ ರಸ್ತೆಯು 44 ಯಾರ್ಡ್ ಅಗಲ ಮತ್ತು ಅಂದಾಜು ಒಂದು ಮೈಲು ಹಾದುಹೋಗಿರುತ್ತದೆ ಎಂಬುದಾಗಿ ಇದ್ದು ಸದ್ರಿ ರಸ್ತೆಯ ಹಕ್ಕಿಗೆ ವಿನಾಯಿತಿ ನೀಡಿರುವ ಬಗ್ಗೆ ಉಲ್ಲೇಖವಿರುತ್ತದೆ. ಅಲ್ಲದೇ ಸದ್ರಿ ಜರುವತ್ತು ಮೀಸಲು ಅರಣ್ಯದ ಅಧಿಸೂಚನೆಯಲ್ಲಿ ಸದ್ರಿ ರಸ್ತೆ ಹಾಗೂ ಸ.ನಂ 198,199ನ್ನು ಹೊರತುಪಡಿಸಿ ಸ.ನಂ 214 ಹಾಗೂ 297 ರಲ್ಲಿ ಮೀಸಲು ಅರಣ್ಯವಿರುವುದಾಗಿ ಹೇಳಿರುವ ಗಡಿವಿವರ ಮತ್ತು ಕಲ್ಯಾಣಪಟ್ಟಿಗಳ ನಕಾಶೆಯಿಂದ ತಿಳಿದುಬಂದಿರುತ್ತದೆ..

ಕಾಮಗಾರಿ ನಿರ್ವಹಿಸಲು ಪ್ರಸ್ತಾವನೆ ಮಾಡಿರುವ ಜರುವತ್ತು ಮೀಸಲು ಅರಣ್ಯ ವ್ಯಾಪ್ತಿಯಲ್ಲಿ ಬರುವ ಹೆಬ್ರಿ ಗ್ರಾಮದ ಸ.ನಂ 214 ರ ಪ್ರದೇಶದಲ್ಲಿ ಕಾಮಗಾರಿಯನ್ನು ನಿರ್ವಹಿಸಿರುವುದು ಕಂಡುಬಂದಿರುತ್ತದೆ. ಸದ್ರಿ ಕಾಮಗಾರಿ ಮಾಡಲು ಉದ್ದೇಶಿಸಿದ ಸ್ಥಳವು ಹೆಬ್ರಿ ಗ್ರಾಮದ ಸ.ನಂ 198 &199 ರ ಸರಕಾರಿ ಸ್ಥಳವಾಗಿರುವುದಾಗಿ ಲೋಕೋಪಯೋಗಿ ಇಲಾಖೆ ಕಾರ್ಕಳ ಉಪ ವಿಭಾಗ ವ್ಯಾಪ್ತಿಗೆ ಬರುವುದಾಗಿ ಸಹಾಯಕ ಕಾರ್ಯನಿರ್ವಾಹಕ ಅಭಿಯಂತರ, ಲೋಕೋಪಯೋಗಿ ಇಲಾಖೆ, ಕಾರ್ಕಳ ಉಪ ವಿಭಾಗ ಇವರು ಉಲ್ಲೇಖ(3) ಪತ್ರದಲ್ಲಿ ಧೃಢೀಕರಣವನ್ನು ನೀಡಿರುತ್ತಾರೆ. ಸದ್ರಿ ಕಾಮಗಾರಿ ನಿರ್ವಹಿಸಲು ಪ್ರಸ್ತಾವಿಸಿದ ಸ್ಥಳವು ಸಂಪೂರ್ಣವಾಗಿ ಹೆಬ್ರಿ ಗ್ರಾಮದ ಸ.ನಂ. 198 ಹಾಗೂ 199 ರಲ್ಲಿ ಹಾದುಹೋಗುವ ಮುದ್ರಾಡಿ-ಹೆಬ್ರಿ-ಬುಹಾವರ ರಾಜ್ಯ ಹೆದ್ದಾರಿಯ ವ್ಯಾಪ್ತಿಯಲ್ಲಿ ಬರುತ್ತದೆ ಹಾಗೂ ಸದ್ರಿ ಸ.ನಂ 198 ಮತ್ತು 199 ಡೀಮ್ಸ್ ಫಾರೆಸ್ಟ್ ಪಟ್ಟಿಯಲ್ಲಿ ಇರುವುದಿಲ್ಲ ಎಂಬ ವಿಷಯವನ್ನು ಈ ಮೂಲಕ ತಮ್ಮ ಅವಗಾಹನೆಗೆ ಸಲ್ಲಿಸುತ್ತಾ ಸಂಬಂಧಿಸಿದ ವರದಿ ಮಾಡಿಕೊಳ್ಳಲಾಗಿದೆ.

ತಮ್ಮ ನಂಬುಗೆಯ,


ವಲಯ ಅರಣ್ಯಾಧಿಕಾರಿ
ಹೆಬ್ರಿ ವಲಯ, ಹೆಬ್ರಿ


18/11/24
ಕುಂದಾಪುರ

again turns nearly south passing to the west of Kodlabot cultivation (Geni No. 7 of Hebri village) two hundred and fifteen yards, cairn No. 7, and then south-east two hundred and ten yards to the slope of Gundakallu, cairn No. 8, passing over this hill east-south-east one hundred and twenty-seven yards, cairn No. 9, it continues on in the same direction past the south of Antholl Joddu and Hollansi cultivations (Geni No. 7 of Hebri village) to distances of one hundred and ten yards cairn No. 10, two hundred and twenty yards cairn No. 11, and two hundred and twenty-five yards cairn No. 12; then turning south east two hundred and forty yards it reaches the right bank of the Jarvattu river, cairn No. 13.

South.—Then westward along the right bank of the Jarvattu river for about five hundred yards cairn No. 14; it then skirts round the Jarvattu bail cultivation (Geni No. 6 of Hebri) turning north-north-west three hundred and ninety yards cairn No. 15 and on fifty yards cairn No. 16-A, west-south-west sixty-five yards, cairn No. 16, south-west one hundred and thirty yards cairn No. 17, and on one hundred and twenty-five yards cairn No. 18; then south-south-east one hundred and fifteen yards cairn No. 19 and slightly more south one hundred and eighty yards cairn No. 20, the last point being again on the right bank of the river, again continuing its direction south-westward the boundary crosses the Mudradi-Hebri road and continues for one and a quarter furlongs to the west of it until it reaches the eastern boundary of Bolankal bail cultivation (Mall No. 11 of Hebri village) cairn No. 21; then passing north-west skirting Bolankal bail cultivation ninety-five yards cairn No. 22; north-north-west one hundred and forty-three yards cairn No. 23, west (two hundred and sixty yards) and nearly south one hundred and eighty-five yards cairn No. 24, west (two hundred and sixty yards) and sixty-five yards to a point overlooking Bollagundi Joddu cultivation (Geni No. 7 of Hebri village) No. 27.

West.—Then north-north-west over the Saddle between Bollagundi Joddu and Verchaundi cultivation (Geni No. 9 of Hebri) two hundred and seventy yards cairn No. 28 to a point east of the latter lands; then it passes north, slightly east, one and a half furlongs (cairn No. 29); then turns north-west one hundred and thirty-two yards to a point east of the Bailmanni cultivation on Arakunta Sampalka Joddu, cairn No. 30; then north-north-east to a point one hundred and sixty-five yards distant to the south of Kamalagudde cairn No. 31, and passing along the south of these fields continues east one and a half furlongs, cairn No. 32; then east-north-east seventy yards cairn No. 32-A at which point it joins the laterite wall bounding Geni No. 7 of Hebri village, along this wall it continues, cairns being placed at defined bends in the wall, in a north-north-westerly direction, cairns Nos. 33, 33-A, 33-B, 33-C and 33-D, to a point south of the eastern end of Gillali cultivation (Geni No. 7 Hebri village) twenty-two yards from the centre of and on the west side of the Mudradi-Hebri Local Fund road, along the west side of this road northward it continues one hundred and sixty yards cairn No. 34, and then turns west-north-west along the north side of Gillali cultivation two hundred and ninety-five yards cairn No. 35, one hundred and eighty yards cairn No. 36 and westward two hundred and fifteen yards cairn No. 37; then north-north-west one hundred and forty-seven yards to Bobbari, am Halli, cairn No. 38 to the east of Mayabettu cultivation, north-north-east two hundred and ninety-seven yards cairn No. 39 and on sixty yards cairn No. 39-A; then north-north-west two hundred and ten yards to the starting point on the Peidar-Hebri road.

REMARKS.—A. The Mudradi-Hebri Local Fund road is excluded from reservation—to a width of forty-four yards, twenty-two yards on either side of the centre; it enters the reserve fifty yards east of cairn No. 5, passes southward through it for a distance of about one mile and quits it at the Jarvattu river bank one and a half furlongs east of cairn No. 21.

B.—Right of way is admitted within the reserve over the following paths:—

- I. *Kodlabot Mudradi foot-path.*—To a width of three feet for men only, it enters the reserve fifty yards north of cairn No. 8, passes through it in a north-westerly direction for about three furlongs and then joins the Hebri-Mudradi road fifty yards north of cairn No. 33-D and continues along that road to its destination.
- II. *Jarvattu Bail-Devalagudde.*—Cattle-track to a width of six feet for men and cattle; it enters the reserve two hundred and forty yards north-west of cairn No. 14, passes through it east-north-east for one and a half furlongs and quits it fifty yards south-east of cairn No. 10.
- III. *Jarvattu Bail-Hebri path* for men and cattle to a width of six feet; it enters the reserve fifty yards south of cairn No. 19, passes through it in a north-westerly direction for five hundred and fifty yards to its junction with the Mudradi-Hebri Local Fund road which it joins one furlong south of cairn No. 33-D and along which it continues to Hebri.
- IV. *Bollagundi Joddu-Hebri* cart-track to a width of ten feet for men, cattle and carts; it enters the reserve seventy-five yards east of cairn No. 27, passes through it in a north-easterly direction for six furlongs; it joins the Hebri-Mudradi road one and a half furlongs south of cairn No. 33-D and continues along that road to its destination.
- V. *Gillali Arakhaneshwara Devasthanam* foot-path three feet wide for men only; it enters the reserve fifty yards north of cairn No. 37, passes through it for half a mile east-north-east and quits it one hundred and twenty yards north-west of cairn No. 5.
- VI. *Mayabettu-Arakaneshwara Devasthanam* foot-path to a width of three feet for men only; it enters the reserve fifty yards south of cairn No. 1, passes through it east-south-east for two and a half furlongs, leaving it hundred yards north of cairn No. 1.

RESOLUTION—Forest No. 92, dated 20th February 1899.

Communicated to the Collector of South Canara and the Conservator of Forests, Southern Circle.

(True Copy and Extract.)

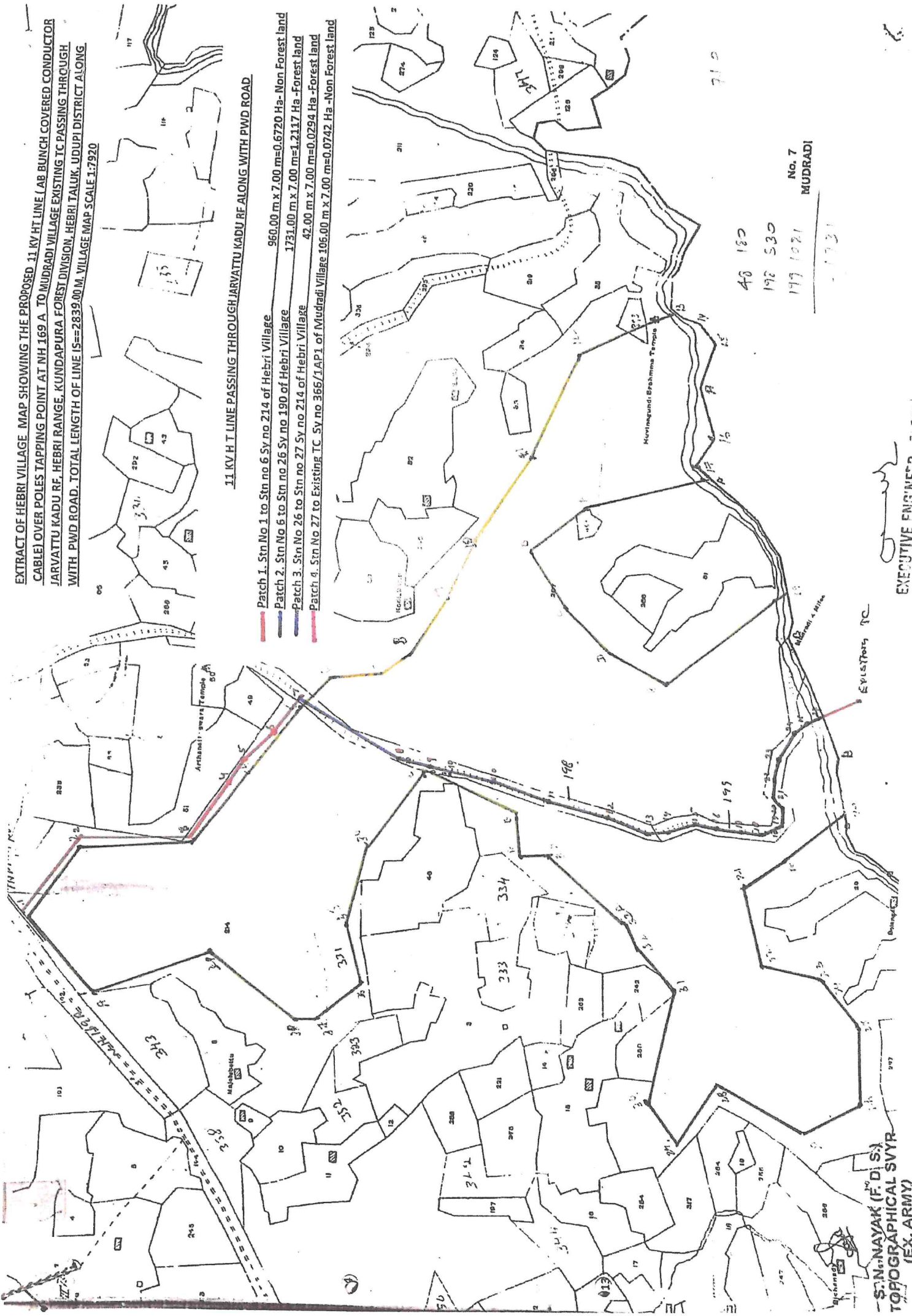
(Signed) LIONEL DAVIDSON,
Acting Secretary.

To the Collector of South Canara, with map.
 „ Conservator of Forests, Southern Circle.
 „ Forest Settlement-officer, Malabar and South Canara districts.

EXTRACT OF HEBRI VILLAGE MAP SHOWING THE PROPOSED 11 KV HT LINE (AB BUNCH COVERED CONDUCTOR CABLE) OVER POLES TAPPING POINT AT NH 169 A. TO MUDRADI VILLAGE EXISTING TC PASSING THROUGH JARVATTU KADU RE, HEBRI RANGE, KUNDAPURA FOREST DIVISION, HEBRI TALUK, UDUPI DISTRICT ALONG WITH PWD ROAD. TOTAL LENGTH OF LINE IS = 2839.00 M. VILLAGE MAP SCALE 1:7920

11 KV HT LINE PASSING THROUGH JARVATTU KADU RE ALONG WITH PWD ROAD

- Patch 1. Stn No 1 to Stn no 6 Sy no 214 of Hebri Village 960.00 m x 7.00 m = 0.6720 Ha - Non Forest land
- Patch 2. Stn No 6 to Stn no 26 Sy no 190 of Hebri Village 1731.00 m x 7.00 m = 1.2117 Ha - Forest land
- Patch 3. Stn No 26 to Stn no 27 Sy no 214 of Hebri Village 42.00 m x 7.00 m = 0.294 Ha - Forest land
- Patch 4. Stn No 27 to Existing TC Sy no 366/1AP1 of Mudradi Village 106.00 m x 7.00 m = 0.742 Ha - Non Forest land



46 130
 192 530
 177 1021
 1731

No. 7
 MUDRADI

S. N. NAVAK (F.D.S.)
 TOPOGRAPHICAL SVYR
 (EX. ARMY)

EXECUTIVE ENGINEER
 06 M.D.V. SOV. MESSINA

MANGALORE ELECTRICITY SUPPLY COMPANY
(A Government of Karnataka undertaking)



CIN :U40109 KA 2002 SGC 030425.
Website: www.mesco.in

Executive Engineer(EI)
O&M Division, Karkala-574104
Ph : 08258-200448 / Mob: 8277882885
e-mail:eeemescomkrk@gmail.com

No: EEE/AEE(O)/AET/JET/2022-23/KARKALA/
Encl:

6976-79

Date: 16 JAN 2023

To,
The Principal Chief Conservator of Forest,
(Forest Conservation) and Nodal Officer (FCA),
Aranya Bhavan, 18th cross, Malleshwaram,
Bangalore - 560003.

Sir,

- Sub: Withdrawal of application No. FP/KA/TRANS/43222/2019 regarding diversion of 1.2411 Hectare of forest land for proposed work of laying of 11kV HT Express line from Hebri MUSS to Varanga passing through Jarvattu Kadu RF and along with PWD Road at Sy. No. 198,199 and 214 of Hebri village -Reg.
- Ref: 1) Online application No. FP/KA/TRANS/43222/2019
2) ಆಜೀ.ಇ.ಕಾ./ರಾಜೆ/2022-23/ಜೆಇ/1382/ದಿನಾಂಕ 7.1.2023
3) Sketch given by Taluk Surveyor, Hebri Taluk
- *****

With reference to the above it is to inform your kindself that MESCOM has uploaded for diversion of Forest land to the extent of 1.2411 Hectare for proposed work of laying 11kV HT Express AB Cable line from Hebri MUSS to Varanga passing through Jarvattu Kadu RF and along with PWD Road at Sy. No. 198, 199 and 214 of Hebri village, Ajekar Hobli, Karkala Taluk, Udupi district vide ref-1.


A detailed sketch had been given by the Taluk surveyor, Hebri Taluk vide ref-3 duly signed by JE, PWD, Karkala, copy of which is enclosed herewith for kind perusal in the matter. As per this sketch it is to be noted that PWD had constructed a road from Karkala to Hebri through Hebri Jaruvattu, in the survey NO. 198, 199 as mentioned above. These survey Nos. belongs to the PWD, Karkala which is certified by the AEE, PWD, No.3 subdivision, Karkala, copy of which is enclosed herewith.

Also above said 11kV HT line pertaining to MESCOM has proposed to construct all along the side of the above said State Highway in the survey No. 198 and 199 and no deviation from this project. Also said 11kV line will not pass through Sy.NO. 214 of Jaravattu Kadu.

Under these circumstances, it is to inform your kindself that as there is no need of diversion of forest land for our proposed 11kV AB Cable line work and hence we wish to withdraw our application No. FP/KA/TRANS/43222/2019 applied online. Reference letters and the sketch are enclosed herewith for kind perusal in the matter.

This is for your kind information and further needful in the matter.

Yours faithfully,



The Executive Engineer EI
O&M division, MESCOM, Karkala.

Copy to

- 1) The Superintending Engineer Ele. O&M circle, MESCOM, Udupi for kind infn
- 2) The AEE, Subdvision, Hebri for infn
- 3) OC/MF



ಕರ್ನಾಟಕ ಸರ್ಕಾರ

ಸಹಾಯಕ ಕಾರ್ಯನಿರ್ವಾಹಕ ಇಂಜಿನಿಯರ್‌ರವರ ಕಚೇರಿ, ಲೋಕೋಪಯೋಗಿ ಇಲಾಖೆ, ನಂ.3ನೇ ಉಪವಿಭಾಗ, ಕಾರ್ಕಳ.

ಕಚೇರಿ ದೂರವಾಣಿ ಸಂಖ್ಯೆ : 08258-230202 E-mail: aeepwdkkl@gmail.com

ನಂ.ಲೋಇಕಾ/ರಾಹೆ/2022-23/ಜೆಇ/1382 /ದಿನಾಂಕ: 07/01/2023

ಸಹಾಯಕ ಕಾರ್ಯನಿರ್ವಾಹಕ ಇಂಜಿನಿಯರ್(ವಿ.),
ಮೆಸ್ಸಾಂ ಉಪವಿಭಾಗ,
ಹೆಬ್ಬಿ.

ಮಾನ್ಯರೆ,

ವಿಷಯ : ರಸ್ತೆಯ ಸರ್ವೆ ನಂಬರಿನ ವಿವರದ ಕುರಿತು.

ಮೇಲ್ಕಂಡ ವಿಷಯಕ್ಕೆ ಸಂಬಂಧಿಸಿದಂತೆ ಹೆಬ್ಬಿ ತಾಲೂಕಿನ ಮುದ್ರಾಡಿಯಿಂದ ಹೆಬ್ಬಿ ಜರುವತ್ತು ಮುಖಾಂತರ ಹೆಬ್ಬಿಗೆ 11 ಕೆ.ವಿ. ಎಕ್ಸ್‌ಪ್ರೆಸ್ ಫೀಡರನ್ನು ಅಳವಡಿಸಲು ಹೆಬ್ಬಿ ಗ್ರಾಮದ ಸರ್ವೆ ನಂಬರ್ 198 ಮತ್ತು 199 ರಲ್ಲಿ ವಿದ್ಯುತ್ ಕಂಬಗಳನ್ನು ಹಾಕಲಾಗಿದ್ದು ಮೇಲಿನ ಸರ್ವೆ ನಂಬರ್‌ಗಳು ಈ ಇಲಾಖೆಯ ರಸ್ತೆಯ ವ್ಯಾಪ್ತಿಯಲ್ಲಿ ಬರುತ್ತದೆ ಎಂದು ದೃಢೀಕರಣ ಕೋರಿರುತ್ತೀರಿ. ಸದರಿ ರಸ್ತೆಯ ಭಾಗವನ್ನು ಪರಿಶೀಲಿಸಿದ್ದು ಸದರಿ ಸರ್ವೆ ನಂಬರ್‌ಗಳಲ್ಲಿ ಈ ಇಲಾಖೆಯ ರಸ್ತೆಯಾದ ಮುದ್ರಾಡಿ-ಹೆಬ್ಬಿ-ಬ್ರಹ್ಮಾವರ ರಾಜ್ಯಹೆದ್ದಾರಿಯು ಹಾದುಹೋಗಿದ್ದು ರಸ್ತೆಗಳ ದಾಖಲೆಯಲ್ಲಿ ಹಾಗೂ ಆರ್.ಟಿ.ಸಿ.ಯಲ್ಲಿ ಪರಂಪೋಕು ರಸ್ತೆಯೆಂದು ನಮೂದಿಸಲಾಗಿರುತ್ತದೆ. ಆದುದರಿಂದ ಸದರಿ ಸರ್ವೆ ನಂಬರ್‌ಗಳು ಈ ಇಲಾಖೆಯ ರಸ್ತೆಯ ವ್ಯಾಪ್ತಿಗೆ ಬರುತ್ತದೆ ಎಂದು ಈ ಮೂಲಕ ದೃಢೀಕರಿಸಲಾಗಿದೆ.

ತಮ್ಮ ವಿಶ್ವಾಸಿ,

ಸಹಾಯಕ ಕಾರ್ಯನಿರ್ವಾಹಕ ಇಂಜಿನಿಯರ್,
ಲೋಕೋಪಯೋಗಿ ಇಲಾಖೆ
ನಂ.3 ಉಪವಿಭಾಗ, ಕಾರ್ಕಳ

1. ಸರ್ಕಾರಿ ಸಂಖ್ಯೆ	3. ಪರಿಶುದ್ಧತೆ		4. ಸೇವೆಯ ಶುಲ್ಕ		9. ಕಟ್ಟಡ ಅಥವಾ ಸ್ಮಾರಕಗಳನ್ನು ಹೊಂದಿರುವ ಭಾಗದ ವಿವರ	10. ಕಟ್ಟಡ ಅಥವಾ ಸ್ಮಾರಕಗಳನ್ನು ಹೊಂದಿರುವ ಭಾಗದ ವಿವರ	11. ಇತರ ಪಟ್ಟಿಗಳು ಮತ್ತು ದಾಖಲೆಗಳ ವಿವರ
	ಅರ್ಜಿ ಸಂಖ್ಯೆ	ಅರ್ಜಿ ದಿನಾಂಕ	(ಅ) ಭೂ ಸೇವೆಯ ಶುಲ್ಕ	(ಆ) ಪರಿಶುದ್ಧತೆ ಶುಲ್ಕ			
198	7,47,00.00	0,00,00.00	0.00	0.00	ಸರ್ಕಾರ	0	
2. ಸಿ.ಸಿ.ಎಂ.ಸಿ.			0.00				
5. ಮೂಲ ಸಮೂಹ	7. ಮೂಲ ಸಮೂಹ		8. ಪರಿಶುದ್ಧತೆ ಶುಲ್ಕ		3. ಭೂ ಮಯ : ಭೂಮಿ ಗುರುತಿಸುವಿಕೆ ಮತ್ತು ಭೂಮಿ ವಿಸ್ತೀರ್ಣ		
	ಸಂಖ್ಯೆ	ಶ್ರ. ಸಂಖ್ಯೆ	ಸಿ.ಸಿ.ಎಂ.ಸಿ. ಸಂಖ್ಯೆ	ಮೂಲ ಸಂಖ್ಯೆ	ಭೂಮಿ ವಿಸ್ತೀರ್ಣ	ಭೂಮಿ ವಿಸ್ತೀರ್ಣ	ಭೂಮಿ ವಿಸ್ತೀರ್ಣ
6. ಪಟ್ಟಿ							
12. ಸಾಗುವಳಿ ಮತ್ತು ಗಣಿ ಮತ್ತು ಪಹಣಿ	ಸಾಗುವಳಿ ಮತ್ತು ಗಣಿ ಮತ್ತು ಪಹಣಿ		ಸಾಗುವಳಿ ಮತ್ತು ಗಣಿ ಮತ್ತು ಪಹಣಿ		ಸಾಗುವಳಿ ಮತ್ತು ಗಣಿ ಮತ್ತು ಪಹಣಿ		
1. ವರ್ಷ ಮತ್ತು ಕಾಲ	ವರ್ಷ ಮತ್ತು ಕಾಲ	ವರ್ಷ ಮತ್ತು ಕಾಲ	ವರ್ಷ ಮತ್ತು ಕಾಲ	ವರ್ಷ ಮತ್ತು ಕಾಲ	ವರ್ಷ ಮತ್ತು ಕಾಲ	ವರ್ಷ ಮತ್ತು ಕಾಲ	ವರ್ಷ ಮತ್ತು ಕಾಲ
2022-2023	2022-2023	2022-2023	2022-2023	2022-2023	2022-2023	2022-2023	2022-2023
ಮುಂಗಡ	ಮುಂಗಡ	ಮುಂಗಡ	ಮುಂಗಡ	ಮುಂಗಡ	ಮುಂಗಡ	ಮುಂಗಡ	ಮುಂಗಡ
ನರಕಾರ	ನರಕಾರ	ನರಕಾರ	ನರಕಾರ	ನರಕಾರ	ನರಕಾರ	ನರಕಾರ	ನರಕಾರ
0.00	0.00	0.00	0.00	0.00	0.00	0.00	0.00
0.00	0.00	0.00	0.00	0.00	0.00	0.00	0.00

ದಿನಾಂಕ: 07/10/2023 10:51 ಮೂಲ: ರೂ. 25

RTC DIGITALLY SIGNED BY : GANESH KULAL ON 7/31/2020

ಕರ್ನಾಟಕ ಭೂಕರಣ ಮತ್ತು ಪಹಣಿ ಸಂಸ್ಥೆ
RTC Unique Number : 112DBCE8187382C6

ಕರ್ನಾಟಕ ಭೂಕರಣ ಮತ್ತು ಪಹಣಿ ಸಂಸ್ಥೆ
RTC Unique Number : 112DBCE8187382C6

ಕರ್ನಾಟಕ ಭೂಕರಣ ಮತ್ತು ಪಹಣಿ ಸಂಸ್ಥೆ
RTC Unique Number : 112DBCE8187382C6

ಕರ್ನಾಟಕ ಭೂಕರಣ ಮತ್ತು ಪಹಣಿ ಸಂಸ್ಥೆ
RTC Unique Number : 112DBCE8187382C6

ಕರ್ನಾಟಕ ಭೂಕರಣ ಮತ್ತು ಪಹಣಿ ಸಂಸ್ಥೆ
RTC Unique Number : 112DBCE8187382C6


ಕರ್ನಾಟಕ ಭೂಕರಣ ಮತ್ತು ಪಹಣಿ ಸಂಸ್ಥೆ
RTC Unique Number : 112DBCE8187382C6

ಕರ್ನಾಟಕ ಭೂಕರಣ ಮತ್ತು ಪಹಣಿ ಸಂಸ್ಥೆ
RTC Unique Number : 112DBCE8187382C6

ಕರ್ನಾಟಕ ಭೂಕರಣ ಮತ್ತು ಪಹಣಿ ಸಂಸ್ಥೆ
RTC Unique Number : 112DBCE8187382C6

ಕರ್ನಾಟಕ ಭೂಕರಣ ಮತ್ತು ಪಹಣಿ ಸಂಸ್ಥೆ
RTC Unique Number : 112DBCE8187382C6

ಕರ್ನಾಟಕ ಭೂಕರಣ ಮತ್ತು ಪಹಣಿ ಸಂಸ್ಥೆ
RTC Unique Number : 112DBCE8187382C6



1. ಸರ್ಕಾರಿ ನಂಬರ್	3. ಪ್ರಮಾಣಿತ ಅಳತೆಗಳು		4. ಕರಡುಗಳು		9. ಅಭಿಮತ ಸೂಚನೆಗಳು	10. ಅಭಿಮತ ಸೂಚನೆಗಳು	11. ಇತರ ವಿವರಗಳು
	ಅಳತೆ	ಗುಣ	(ಅ) ಭೂ ಕರಡು	(ಆ) ಪರಿಶೋಧನೆ			
199	11,20,00.00	0.00	0.00	0.00	0		
2. ವಿವರ	ಸರಕಾರ		0.00				
5. ಮುಖ್ಯಾಧಿಕಾರಿ	3. ಭೂ ಮತ್ತು ಅಭಿಮತ ಸೂಚನೆಗಳು						
6. ಸುಬ್ಬರ	3. ಭೂ ಮತ್ತು ಅಭಿಮತ ಸೂಚನೆಗಳು						
7. ಮುಖ್ಯಾಧಿಕಾರಿ	3. ಭೂ ಮತ್ತು ಅಭಿಮತ ಸೂಚನೆಗಳು						
8. ಮುಖ್ಯಾಧಿಕಾರಿ	3. ಭೂ ಮತ್ತು ಅಭಿಮತ ಸೂಚನೆಗಳು						
9. ಮುಖ್ಯಾಧಿಕಾರಿ	3. ಭೂ ಮತ್ತು ಅಭಿಮತ ಸೂಚನೆಗಳು						
10. ಮುಖ್ಯಾಧಿಕಾರಿ	3. ಭೂ ಮತ್ತು ಅಭಿಮತ ಸೂಚನೆಗಳು						
11. ಮುಖ್ಯಾಧಿಕಾರಿ	3. ಭೂ ಮತ್ತು ಅಭಿಮತ ಸೂಚನೆಗಳು						
12. ಮುಖ್ಯಾಧಿಕಾರಿ	3. ಭೂ ಮತ್ತು ಅಭಿಮತ ಸೂಚನೆಗಳು						
13. ಮುಖ್ಯಾಧಿಕಾರಿ	3. ಭೂ ಮತ್ತು ಅಭಿಮತ ಸೂಚನೆಗಳು						
14. ಮುಖ್ಯಾಧಿಕಾರಿ	3. ಭೂ ಮತ್ತು ಅಭಿಮತ ಸೂಚನೆಗಳು						
15. ಮುಖ್ಯಾಧಿಕಾರಿ	3. ಭೂ ಮತ್ತು ಅಭಿಮತ ಸೂಚನೆಗಳು						
16. ಮುಖ್ಯಾಧಿಕಾರಿ	3. ಭೂ ಮತ್ತು ಅಭಿಮತ ಸೂಚನೆಗಳು						

RTC DIGITALLY SIGNED BY : GANESH KULAL ON 7/31/2020
 RTC Unique Number : 112DBCE8167516CD
 ಕರ್ನಾಟಕ ಭೂಕರಡು ಮತ್ತು ಅಭಿಮತ ಸೂಚನೆಗಳು 1986 ರ ಅಧಿನಿಯಮ 40, 42, 58 ಮತ್ತು 70
 Citizen may register their AADHAAR number and mobile number at www.landrecords.karnataka.gov.in to get SMS alerts about mutations on agricultural lands
 * : ಭೂ ಮತ್ತು ಅಭಿಮತ ಸೂಚನೆಗಳು ಸ್ವೀಕೃತವಾಗಿರುವ ಕಾರಣ, ಭೂ ಮಾಹಿತಿ ನಮೂನೆಯನ್ನು ಸುರಕ್ಷಿಸಿ

