



बिहार सरकार,
पर्यावरण, वन एवं जलवायु परिवर्तन विभाग
कार्यालय, प्रधान मुख्य वन संरक्षक, बिहार, पटना।
(कैम्पा एवं वन संरक्षण संभाग)

तृतीय तल, अरण्य भवन, शहीद पीर अली खाँ मार्ग, पटना-800 014

संख्या व.सं/20/2022-489

प्रेषक,

अरविन्दर सिंह, भा०व०से०,
अपर प्रधान मुख्य वन संरक्षक (कैम्पा)
-सह-नोडल पदाधिकारी (वन संरक्षण),
बिहार, पटना।

सेवा में,

उप वन महानिदेशक (केन्द्रीय),
पर्यावरण, वन एवं जलवायु परिवर्तन मंत्रालय,
एकीकृत क्षेत्रीय कार्यालय, राँची, द्वितीय तल,
झारखंड राज्य आवास बोर्ड मुख्यालय हरमू चौक,
राँची, (झारखंड) 834002

पटना 14, दिनांक-07/07/2023

विषय -

शीर्ष PMGSY योजनान्तर्गत पुल L035-Narganjo to Bakhoribathan (TRACK22) LSB- HL RCC Bridge Over Salkhan Jor के निर्माण हेतु वन (संरक्षण) अधिनियम, 1980 के तहत 0.0154 हे० वन भूमि अपयोजन प्रस्ताव पर पृच्छा अनुपालन के संबंध में।

प्रसंग -

वन प्रमंडल पदाधिकारी, जमुई का पत्रांक 1747 दिनांक 27.06.2023 (छायाप्रति संलग्न)।

महाशय,

उपर्युक्त विषय के संबंध में सूचित करना है कि भारत सरकार, पर्यावरण, वन एवं जलवायु परिवर्तन मंत्रालय, एकीकृत क्षेत्रीय कार्यालय, राँची के पत्रांक FP/BR/Road/152693/2022/1094 दिनांक 09.05.2023 द्वारा मांगी गयी सूचनाओं का निराकरण प्रतिवेदन निम्नलिखित है-

क्रम सं.	पृच्छा	निराकरण
1	In online Part-II and uploaded Part-II, the legal status of the proposed Forest land for diversion in different. Therefore, it may be clarified.	वन प्रमंडल पदाधिकारी, जमुई के पत्रांक 1747 दिनांक 27.06.2023 द्वारा प्रतिवेदित किया गया है कि प्रस्तावित अपयोजित होने वाली वन भूमि आरक्षित वन है तदसंबंधित अधिसूचना संख्या 6539VIF-9/46-R दिनांक 10.07.1946 इस पत्र के साथ संलग्न है। ऑन लाईन प्रविष्टि में भी इसे सुधार कर दिया गया है।
2	As per Geotechnical observation, it appears that RCC Bridge over Salkhan Jor is already constructed in violation of F(C) Act 1980. However, no violation has been reported by the State Forest Department. A complete action taken report against the perpetrators in this regard may be	वन प्रमंडल पदाधिकारी, जमुई के पत्रांक 1747 दिनांक 27.06.2023 द्वारा प्रतिवेदित किया गया है कि प्रयोक्ता एजेंसी द्वारा स्थल पर वन (संरक्षण) अधिनियम, 1980 एवं भारतीय वन (बिहार संशोधित अधिनियम, 1989) अधिनियम, 1927 के प्रावधानों का उल्लंघन करते हुए पुल का निर्माण प्रारंभ किया गया, जिसके पश्चात्

	<p>uploaded/ submitted to this office along with the explanation why forest department could not assess the violation while processing the application.</p>	<p>वन विभाग द्वारा संबंधित अभियुक्तों पर वन (संरक्षण) अधिनियम, 1980 एवं भारतीय वन (बिहार संशोधित अधिनियम, 1989) अधिनियम, 1927 के अन्तर्गत न्यायालय वन-वाद संख्या 36सी2/2022 (डी.पी.सी. सं०- 26पी./17.03.2022) एवं 37सी2/2022 (डी.पी.सी.-27पी./17.03.2022) दर्ज किया गया था तथा कार्य रोक दिया गया था जिसके पश्चात् उक्त स्थल पर कोई कार्य नहीं हुआ है। इस योजना के प्रस्ताव के पार्ट-II में इसका टंकण भूलवश संसूचित नहीं किया गया था। इस संबंध में की गई कार्रवाई की विवरणी एवं संशोधित पार्ट-II इस पत्र के साथ संलग्न है।</p>
3	<p>In online, the proposal is accepted by NO (FCA), Bihar on 23.03.2023 and same day the proposal is forwarded upto State Government level. However, the concerned DFO signed the Part-II on 21.06.2022 and site visited on 13.06.2022 It may be clarified and applicability of Forest (Conservation) Rules 2022 in the proposal, may be confirmed.</p>	<p>पूर्ण रूप से प्रस्ताव को ऑन लाईन स्वीकार करने में विलंब हुआ है। वन प्रमंडल पदाधिकारी, जमुई द्वारा दिनांक 13.06.2022 को स्थल निरीक्षण के उपरान्त दिनांक 21.06.2022 को पार्ट-II प्रविष्टि करते हुए प्रस्ताव वन संरक्षक भागलपुर अंचल, भागलपुर के माध्यम से दिनांक 28.06.2022 को उपलब्ध कराया गया है। उक्त के आलोक में प्रस्ताव पर पूर्व प्रचलित Rules के आलोक में कार्रवाई किया जा सकता है।</p>

उपर्युक्त तथ्यों के आलोक में अनुरोध है कि विषयगत परियोजना पर सैद्धान्तिक स्वीकृति प्रदान करने की कृपा की जाय।
अनु०-यथोक्त।

विश्वासभाजन,

ह०/-

(अरविन्दर सिंह)

अपर प्रधान मुख्य वन संरक्षक (कैम्पा)
-सह-नोडल पदाधिकारी (वन संरक्षण),
बिहार, पटना।

ज्ञापांक- व.सं/20/2022- 489 दिनांक- 07/07/2023

प्रतिलिपि- सचिव, पर्यावरण एवं वन विभाग, बिहार, सरकार को भारत सरकार के पत्रांक FP/BR/Road/152693/2022/1094 दिनांक 09.05.2023 के क्रम में सूचनार्थ एवं आवश्यक कार्रवाई हेतु प्रेषित।

(अरविन्दर सिंह)

अपर प्रधान मुख्य वन संरक्षक (कैम्पा)
-सह-नोडल पदाधिकारी (वन संरक्षण),
बिहार, पटना।

कार्यालय :- वन प्रमंडल पदाधिकारी, जमुई वन प्रमंडल, जमुई।

अशोक टाउन हॉल रोड, जमुई। पिनकोड- 811307, फोन नं०- 06345-222036
E-mail I.D-jamuidfo@gmail.com

पत्रांक :- 1747

दिनांक :- 27.06.2023

प्रेषक,

पीयूष कुमार बरनवाल, "भा०व०से०"
वन प्रमंडल पदाधिकारी,
जमुई वन प्रमंडल, जमुई।

सेवा में,

अपर प्रधान मुख्य वन संरक्षक-सह-
मुख्य कार्यपालक पदाधिकारी, राज्य कैम्पा प्राधिकरण, बिहार।

विषय :-

शीर्ष PMGSY योजनान्तर्गत पुल L035- Narganjo to Bakhoribathan (TRACK22)
LSB-HL RCC Bridge Over Salkhan Jor के निर्माण हेतु वन (संरक्षण) अधिनियम,
1980 के तहत 0.0154 हे० वन भूमि अपयोजन प्रस्ताव पर पृच्छा के संबंध में।

प्रसंग:-

भारत सरकार, पर्यावरण, वन एवं जलवायु परिवर्तन मंत्रालय, क्षेत्रीय कार्यालय राँची का
पत्रांक-Fp/BR/Road/152693/2022/1094 दिनांक-09.05.2023 एवं उप वन संरक्षक,
कार्यालय- प्रधान मुख्य वन संरक्षक, बिहार, पटना का पत्रांक-443 दिनांक-20.06.
2023

महाशय,

उपर्युक्त प्रासंगिक विषय के संबंध में सूचित करना है कि प्रासंगिक पत्र में की गई
पृच्छा का निराकरण निम्नवत् है -

1. प्रस्तावित वन भूमि का स्वरूप आरक्षित वन है, जोकि हार्ड कॉपी में इस कार्यालय के माध्यम
से पूर्व में भी समर्पित की जा चुकी है, जिसकी अधिसूचना संख्या-6539VIF-9/46-R
दिनांक-10.07.1946 है।
2. उक्त स्थल पर वन संरक्षण अधिनियम, 1980 एवं भारतीय वन (बिहार संशोधित अधिनियम,
1989) अधिनियम, 1927 के प्रावधानों का उल्लंघन करते हुए पुल का निर्माण प्रारंभ किया
गया, जिसके पश्चात् वन विभाग द्वारा संबंधित अभियुक्तों द्वारा वन संरक्षण अधिनियम, 1980
एवं भारतीय वन (बिहार संशोधित अधिनियम, 1989) अधिनियम, 1927 के अंतर्गत न्यायालय
वन-वाद संख्या- 36सी2/2022 (डी.पी.सी. सं०- 26पी./17.03.2022) एवं 37सी2/2022
(डी.पी.सी.-27पी./17.03.2022) दर्ज किया गया था तथा कार्य रोक दिया गया था, जिसके
पश्चात् उक्त स्थल पर कोई कार्य नहीं हुआ है। इस योजना के प्रस्ताव के पार्ट-II में
इसका टंकण भूलवश संसूचित नहीं किया गया था। इस संबंध में की गई कार्रवाई की
विवरणी इस पत्र के साथ समर्पित की जा रही है।

साथ ही इस प्रस्ताव का पार्ट-II पुनः हार्ड कॉपी में समर्पित किया जा रहा है।

अनु०-यथोक्त।

विश्वसभाजन,
वन प्रमंडल पदाधिकारी,
जमुई वन प्रमंडल, जमुई।
27/6/2023

PART- II

(To be filled by concerned by Deputy Conservator of Forests)


State Serial No. of Proposal

7.	Location of the Project / Scheme	Strengthening the PMGS RCC High Level Bridge after Narganjo to Bakhoribathan , Salkhar Jor from 24 Mtr.
(i)	State / Union Territory	BIHAR
(ii)	District	JAMUI
(iii)	Forest Division	JAMUI FOREST DIVISION, JAMUI
(iv)	Area of Forest land proposed for diversion (ha)	0.0154 Ha.
(v)	Legal status of forest	Reserved Forest (Notification No. 6539VIF-9/46-R dated-10-07-1946)
(vi)	Density of vegetation	
(vii)	Species-wise (scientific names) and diameter class wise enumeration of trees (to be enclosed). In case of irrigation / Hydal projects enumeration but FRL-2, & FRL-4 also to be enclosed.	N/A
(viii)	Brief notes on vulnerability of the forest area to erosion.	There is vulnerability of area (in which natural forest patches lie) from soil erosion because of the project.
(ix)	Approximate distance of proposed site for diversion from boundary of forest.	The road itself is declared as Reserved Forest. So, proposed site is Reserved Forest.
(x)	Whether forms part of National Park. Wild Life Sanctuary. Biosphere reserve, Elephant corridor etc. (if so the details of the area and comments of the Chief Wildlife Warden to be Annexed).	No
(xi)	Whether any rare / endangered / unique species of flora and fauna found in the area, if so details thereof.	In natural patches of forest in this Rcc Bridge, there are few important species for example Sal Drosera (insectivorous plant)
(xii)	Whether any protection archeological / heritage site defense establishment or any other important monument is located in the area, if so, the details thereof with NOC form competent authority, if required.	No
8.	Whether the requirement of forestland as proposed by user agency in col. 2 of Part-I is unavoidable and barest minimum for the project. If so, recommended area item-wise with details of alternative examined.	There is no alternate Rcc Bridge here; hence requirement of the forest land is unavoidable. But construction of a metallic road will lead to adverse impact on the forest covert of Reserved Forest in the vicinity and on the wildlife present therein (as mentioned in ANNEXURE-VI, DCF Recommendation)Hence construction of an all weather Rcc Bridge instead of a metallic Rcc Bridge can be accepted.

9.	Whether any work in violation of the Act has been carried out (Yes/ No), if yes details of the same including period of work done, and action taken on erring officials, Whether work in violations still in progress.	Yes, 1. Case No. 36C2/2022 (DPC No-26P-dt-17-03-2022) 2. Case No. 37C2/2022 (DPC No-27P dt-17-03-2022)
10.	Details of compensatory Afforestation scheme.	100 plantation of road side Karhritar to Lahaban
(i)	Details of non-forest area / degraded forest area identified for compensatory afforestation, its distance from adjoining forest number of patches, size of each patch.	Attached as Annexure - II
(ii)	Map showing non forest area / degraded forest area identified for compensatory afforestation and adjoining forest boundaries.	
(iii)	Detailed Compensatory afforestation scheme including species to be planted, implanting, agency, time scheduled, cost structure etc.	Attached as Annexure - III
(iv)	Total financial outlay for compensatory afforestation scheme.	Rs 7,71,390/- (Rs. Seven Lakh Fifty Five Thousand Three hundred Fifteen) only
(v)	Certificate form competent authority regarding suitability of area identified for compensatory afforestation and from management point of view. (To be signed by the concerned Deputy Conservator of Forest).	Attached as Annexure - IV
11.	Site inspection report of DCF (to be enclosed. Especially highlighting facts asked in col. 7 (xi), (xii), 8 & 9 above.	Attached as Annexure - V
12.	Division / District profile.	Jamui Forest Division with about 21% forest area of the district.
(i)	Geographical area of the Division/ District	Jamui Forest Division- 381180 ha/ Sheikhpura District- 68900 ha.
(ii)	Forest area of the Division.	62040.5 ha. in Jamui district of Jamui Forest Division.
(iii)	Total Forest area diverted since 1980 with number of cases.	Total Forest Area Diverted since 1980 = 316.181108 ha. Number of cases – 63 (Sixty Three)
(iv)	Total compensatory afforestation stipulated in the district / division since 1980 on.	
	(a) Forest land including penal compensatory afforestation.	Road Plantation 0.5 km 100 Iron Gabion
	(b) Non- Forest land.	NIL
13.	Specify recommendations of the DCF for acceptance or otherwise of the proposal with reasons.	Attached as Annexure - VI

Date : 20/6/2023

Place : JAMUI


Divisional Forest Officer
Jamui Forest Division, Jamui.

Forest Department, Bihar, Monghyr Division.

REGISTER OF RESERVED FORESTS

1. District... Monghyr ... 2. Civil Sub-Division... Jamui ... 3. Thana... Chakri ...
4. Village... Mahadipur ... 5. Thana No... 3 ... 6. Tola... Nargarya ... 7. Tola No... 70 ...
8. Notification No. & date u/s 4 & 38 of I. F. Act... 6539-VIF-9146-12 dt. 10.7.47 ...
9. Name and address of the owner :- road will: 6011-VIF-9146-12 dt. 23.6.47
General Manager, Gidhaur Land Estate
10. Period of lease under section 38 I. F. Act... 50 years ...
11. Notification No. & date of vesting under B. L. R. Act... 963-LR/ZAN. dt. 21.5.53 ...
12. Gross Average Annual Income intimated to the Collector, Monghyr vide D. F. O.'s No... 6888 ... dated... 23.12.66 ...
13. Notification No. & date under section 20 I. F. Act.
14. Date of service of notification under section 21 of the I. F. Act.
15. Forest Settlement Records and Map deposited in the District Record Room vide F. S. O.'s letter No... .. dated... ..
16. Area notified :-

Acres	Hectares
-------	----------

 ... 17. Area demarcated... 755.62

Acres	Hectares
-------	----------

 ...
18. Length of the Boundary lines...

Miles	Kilometres
-------	------------

 ... chains... .. links.
19. No. of Boundary pillars :-
(a) Masonary... .. Nos. (b) Earthen... .. Nos. (c) Total... .. Nos.
20. No. of sets of demarcated maps available :- Total... .. sets.
(a) No. of sheets in a set (b) Master copy... .. (c) Divisional copy... ..
(d) Range copy... .. (e) Beat copy... ..
21. Details of plots notified & demarcated :-

Plot Nos. notified u/s 4 I. F. Act.	Plot Nos. demarcated		Area in acre Hectares
	Full Plots	Part Plots	
906, 907, 917, 918, 334.	939, 899, 970, 908, 920, 1, 2, 190, 176, 175, 258, 595, 971, 333, 300, 107, 4, 7, 1290.		

Lijush
 Divisional Forest Officer,
 Jamui Forest Division
 Jamui-841307

186
12/8/46

Notification

The 10th July 1946

No. 6339-VIF-9/46-R.—It is hereby declared that in accordance with an application under section 35 of the Indian Forest Act, 1927 (XXVI of 1927), made to the Collector of Monghyr by the General Manager, Gidhaur Works Estate, P. S. Jamui (district Monghyr), the Government of Bihar is pleased to apply to the forest lands described in the schedule annexed hereto all the provisions of the said Indian Forest Act which are applicable or may hereafter be extended to apply to the reserved forest belonging to Government in the districts of Monghyr and Gaya.

3. The Governor of Bihar is further pleased, in exercise of the power conferred by the said section 4, to appoint Mr. Rajkishore Prasad Sinha, no. 1, Sub-Deputy Magistrate and Sub-Deputy Collector, to be the Forest Settlement Officer to enquire into and determine the existence, nature and extent of any right alleged to exist in favour of any person in or over any of the said lands, or in or over any forest produce to be found therein and deal with the same as provided by Chapter II of the said Act.

2. The Governor of Bihar is further pleased to declare in pursuance of section 4 of the said Act his intention of constituting the said lands a reserved forest.

4. The Governor of Bihar is pleased, in exercise of the power conferred by section 17 of the said Act, to appoint the Collectors of Monghyr and Gaya to hear appeals referred to in that section in respect of the forests situated within their respective jurisdiction.

SCHEDULE

All forest lands in the following villages.

Serial no.	Name of village.	Thana.	Thana no.	Name of district	Name of subdivision.
1	Mahapur	Chakal	8	Monghyr	
2	Dumri	Do.	18	Do.	
3	Ghutwe	Do.	18	Do.	
4	Chakal	Do.	24	Do.	
5	Karangarh	Do.	26	Do.	
6	Dhanwe	Do.	35	Do.	
7	Silphari	Do.	80	Do.	
8	Pawada	Do.	55	Do.	
9	Bemaris	Do.	49	Do.	
10	Batpar	Do.	60	Do.	
11	Kajra	Euraingerha	66	Do.	
12	Lakhsara	Lakhsara	67	Do.	
13	Do.	Sikandra	68	Do.	
14	Jamui	Jamui	70	Do.	
15	Pakari	Pakari	71	Do.	
16	Rajauli	Rajauli	72	Do.	



*Divisional Forest Officer
JA. nul Forest Division
Jamui-11-9-46*

Memo No. 7213-R., Patna, the 1st August, 1946. By order of the Governor of Bihar, F. E. A. TAYLOR, Secy.
Copy forwarded to the Collector of Monghyr for information and communication to the Forest Settlement Officer.

Memo No. 10639, Monghyr, the 9th August, 1946. Under Secretary to Government.
Copy forwarded to the Forest Settlement Officer, Jamui, for information.

Collector.
7-8-46.

No. 1.8/46

42
4/11

ERRATUM.

The 23rd June 1947.

VII-9/46-R.—The Governor of Bihar is pleased to direct that for the schedule appended to Government Order 5339-VI-P-9/16-R., dated the 10th July 1946, the following shall be substituted:—

SCHEDULE.

shall be the following villages and tolas.

No.	Name of village.	Thana no. of village.	Name of tola.	Tola no. as allotted at revenue settlement.	Name of thana.	Name of subdivision.	Name of district.	Remarks
1	2	3	4	5	6	7	8	9
1	Mahapur ...	3	Dakikolwa ...	1	Chakal ...	Jamui ...	Monghyr.	
			Kaljingaha ...	2				
			Kuldearkhurd ...	3				
			Kakania ...	4				
			Kanan ...	8				
			Fatehpur ...	9				
			Sabajpura ...	10				
			Sundari ...	18				
			Gomdara ...	21				
			Manikura ...	24				
			Dhobiakera ...	25				
			Chito chak ...	26				
			Barwasia ...	27				
			Tumbapahar ...	30				
			Auria ...	31				
			Burhanajr ...	32				
			Harna ...	33				
			Satghat ...	34				
			Tetaria kalan ...	35				
			Tetaria khurd ...	36				
			Nawadih ...	39				
			Chilko ...	40				
			Bekatanr ...	41				
			Tarakura Nawadih ...	42				
			Tarakura chhapa ...	43				
			Barajor ...	44				
			Hachauja ...	45				
			Chhapa ...	46				
			Baratanr ...	47				
			Karke ...	48				
			Kand ...	49				
			Gora, tangi ...	60				
			Kathautia Kalan ...	61				
			Kathautia Khurd ...	62				
			Balaganr ...	63				
			Fatehpur ...	64				
			Dumamah ...	66				
			Sikardi ...	68				
			Kanatal ...	67				
			Porsil ...	68				
			Parsatanr ...	69				
			Ukharis ...	60				
			Asa ...	61				
			Dario ...	62				
			Bora ...	63				
			Mandegat ...	64				
			Mishrapur ...	66				
			Randih ...	66				
			Dongaparna ...	67				
			Bakhori Bathan ...	68				
			Maniktham ...	69				
			Narganjo ...	70				
			Siritanr ...	71				
			Tithichak ...	72				
			Kumhaini ...	73				
			Fladren ...	74				
			Agaria kalan ...	76				
			Agaria khurd ...	76				
			Rajlakshu ...	77				
			Rajakhoir ...	78				
			Janua ...	79				
			Baladhi ...	80				
			Nagala ...	81				
			Kupat ...	82				
			Tarna ...	83				
			Nagarantari ...	84				
			Parsi ...	85				
			Dhatto ...	86				
			Pipra ...	87				
			Choramara ...	88				
			Ukharis ...	89				
			Barakela ...	90				
			Chhand ...	91				
			Pachakathia ...	92				
			Paijarna ...	93				
			Kanaujuna ...	94				
			Dhanukatar ...	95				
			Tinatbandar ...	96				
			Chupam ...	97				
			Fuchpathal ...	98				

Devesh
Divisional Forest Officer
Jamui Forest Division
Jamui-811352

कार्यालय :-वन प्रमंडल पदाधिकारी, जमुई वन प्रमंडल, जमुई।

अशोक टाउन हॉल रोड, जमुई। पिनकोड- 811307, फोन नं०- 06345-222036

E-mail I.D-jamuidfo@gmail.com

पत्रांक :- 720

दिनांक :- 31/3/22

प्रेषक,

पीयूष कुमार बरनवाल, भा०वसे०,
वन प्रमंडल पदाधिकारी,
जमुई वनप्रमंडल, जमुई।

सेवा में,

मुख्य न्यायिक दण्डाधिकारी,
जमुई।

विषय :-

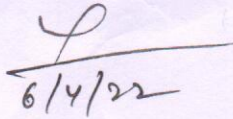
डी० पी० सी० संख्या-25^P से 34^P दिनांक 17.03.2022 कुल 9 (नौ) अभियोजन प्रतिवेदनों को वन अधिनियम की धाराओं के अन्तर्गत न्यायिक कार्रवाई प्रारंभ करने के संबंध में।

महाषय,

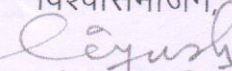
सादर सूचित करना है कि ऊपर अंकित लम्बित अभियोजन प्रतिवेदनों पर न्यायिक कार्रवाई प्रारंभ करने की कृपा की जाए।

अनु०-यथोक्त।

Total. (9) D.P.C. 25 to 34


6/4/22

विश्वासभाजन,



वन प्रमंडल पदाधिकारी, 31/3/22
जमुई वन प्रमंडल, जमुई।



वन विभाग, बिहार

जागृत वन प्रमण्डल जागृत

अपराध रिपोर्ट सं 35P ता 16/01/2022

मामला -

राजस्व केन्द्र
रंज।

अपराध का स्वरूप

अवैध आतिक्रम

पता चलने की तारीख और समय 16.01.2022 07 AM.
 घटना स्थल नारायणी अनारक्षित वन, नारायणी मानिक भाग वन पट्टा
 किसने पता लगाया श्री अनंशु कुमार वनरक्षी

वन अधिनियम और भारतीय दंड संहिता का निर्देश।

भारतीय वन (बिहार संशोधन) अधिनियम 1989 की धारा 33.41 एवं 42

भारतीय वन (बिहार संशोधन 1989) अधिनियम 1929 की -

धारा - 26 एवं 66A

अभियुक्तों के नाम

नाम	पिता का नाम	निवास स्थान			
		गाँव	पोस्ट	थाना	जिला
① नरुनी सिंह,	सहायक अभियंता, प्राचीन	कार्प विहार,	कार्प	—	—
② अनंशु कुमार,	कार्प पालक अभियंता	"	"	"	—
③ संजय मादर-	लकड़क, ग्राम- गोविन्दपुर	पो- खैता थाना	डिहौरा	रंज.	रंज.
④ प्रकाश महेरा	कनिष्ठ अभियंता, प्राचीन	कार्प विहार,	कार्प	—	—

साक्षियों के नाम

① श्री सुधीर	अनंशु कुमार, वनरक्षी, नारायणी उपविभागाध्यक्ष, मामला -				
② श्री प्रकाश महेरा	रक्षी, अनारक्षित वन प्राचीन नारायणी, मामला - प्रसन्न				
③ अनंशु कुमार	वन पारिव पदाधिकारी				

तथ्यों की पूरी रिपोर्ट पन्ने की दूसरी ओर है।

विस्तार पूर्वक सभी तथ्यों की पूरी रिपोर्ट
[यह घटना के दूसरे दिन तक ही तैयार कर लिया जाय]

संज्ञा में

वन प्रभंडल पदाधिकारी

जगदीश वन प्रभंडल जगदीश

विषय :- आंगण अभियोग पत्र कार्यालय विरुद्ध जंगल के संरक्षण
प्रस्ताव

आदेश (निवेदन है कि CR No. 00068 dt. 16.01.2022 में जंगल
में दिनांक 17.01.2022 को वनवासी श्री अनीस कुमार के द्वारा
संरक्षण विना अधिकांश जिलानी सतमा की जंगल हेतु वनवासी श्री कुमार
के साथ दिनांक 18.01.2022 को करतल स्थल पर आंगण
कार्य हेतु पाया अर्द्धनिर्मित पुलिया
के पास बना मिट्टी एवं मोरम बिनाई आदि की स्थल पर केई मीठ
की बना पास के आंगण अद्वितीय वनवासी के साथ जंगल 2.6.14
विना के पना-पला के मिट्टी मोरम सतमा के साथ संवेदन के द्वारा
बिनाई आदि है।

अर्द्ध निर्मित पुलिया वन जंगल के अंदर है
जिलानी अभियोग पत्र No. 963 L.R/2AN dt. 24.03.1953 है।

उपरोक्त वनवासी आंगण, सतमा अभियोग
वनीस अभियोग एवं संवेदन के द्वारा जिलानी वन (विस्तार 6 गोसप 1953)
अभियोग 1923 की साथ 2668 के वन संवेदन अभियोग की पुनर्जांच
की आदि है।

अतः आदेश है कि इन अभियोगों पर पुनर्जांच आदि
कार्रवाई की जाए।

अतिरिक्त वन अर्द्ध 12M x 12M = 144 SqM.
मूलतः से अर्द्ध फुटिंग पंच 13M x 13M = 169 SqM
मूलतः से अर्द्ध फुटिंग पंच 0.0313 Hectre
विस्तार आंगण

अनुसूचक

CR No. 00068 (वीन. प्रभंडल) ...
201 01 2022

वन परिसर पदाधिकारी
ज्ञाना

वन विभाग बिहार सरकार

जमुई वन प्रमण्डल

अपराध रिपोर्ट सं० 35P

ता० 26/01/2022

[राजस्व केन्द्र

आजका प्रदोष

[रेंज।

ज्ञाप सं० 64

ता० 26/01/2022

वन संरक्षक जमुई वन प्रमण्डल

34 को जप्ती रिपोर्ट की एक प्रति और आदेशिका जारी करने के लिए एक आवेदन के साथ अग्रसारित।


पञ्चायत प्रदाधिकारी [राजस्व केन्द्र
वन के क्षेत्र प्रक्षेत्र [रेंज।
भाग

ज्ञाप सं० 31/3/22

ता० 31/3/22

मजिस्ट्रेट को


आदेशिका तामिल करने के लिए एक आवेदन और निम्नलिखित दस्तावेजों भेजी जाती है



 वन प्रमण्डल, जमुई

सहायक प्रभारी वन संरक्षण

प्रमण्डल



 वन प्रमण्डल, जमुई

अनुसूची 18 - फारम सं० 21 क

वन-विभाग, बिहार

सं० 0068.....

जमुई वन प्रमण्डल

टिप्पणी - यह रिपोर्ट पता लगाने के 24 घंटे के अन्दर प्रस्तुत की जानी चाहिए।
अपराध रिपोर्ट सं०.....

1. घटना- स्थल - नारंगवाँ माणिकघान वन पथ (अद्वरीयाश्रम के पास)
13/01/22
12.11.22
पता लगाने की तारीख और समय - दिनांक - 16/01/2022 समय - 7 बजे दिन
3. अपराधी का नाम, उसके पिता का नाम और निवास - ① नथुनी सिंह पं० -
अध्यक्ष अभियंता, ग्रामिण कार्य विभाग काका ② अमिशुर अहमान
कार्यपालक अभियंता, ग्रामिण कार्य विभाग काका ③ अनुराज यादव
अध्यक्ष काका ④ प्रकाश महरा कनिष्ठ अभियंता, ग्रामिण कार्य विभाग काका
4. जल सम्पत्ति यदि हो - X
5. जल सम्पत्ति की अभिरक्षा - X
6. साथी का नाम, उसके पिता का नाम और निवास, यदि हो - ① प्रकाश यादव अध्यक्ष वन अभियंता माणिकघान।
7. अपराध का स्वरूप और तथ्य विवरण -

सेवा में,
वन परिसर पदाधिकारी
काका वन परिसर, काका

महोदय,

सादर निवेदन पूर्वक सूचित करना है कि नारंगी मानिकथान आरक्षित वन गली के क्रम में पना चला कि पार पुर पर अंकि व्यक्ति द्वारा व्यक्ति में अवैध रूप मारम एवं मिट्टी मानिकथान में मिट्टी पुल पर टोया गया है एक ट्रेक्टर एवं ज.स.उ के माध्यम मिट्टी 10 घीप लंबाका गिराया गया है नरपञ्चान पुल (धरना स्थल) पर जाकर देखा तो पाया कि राजा ट्रेक्टर चेकका का निशान मौजूद है एवं कुछ नया मिट्टी एवं मारम देखने से पना चला रहा है।

अज्ञानीय लोगों से पुनर्वाद किया तो पना चला कि पुल निर्माण से जुड़े व्यक्ति ^{के} मिट्टी में आये थे एवं ये सब कार्य करवाये हैं।

अतः श्री मान से नमू निवेदन है कि सख्त कानूनी आवश्यक कार्रवाई करने की कृपा की जाये।

श्री मान का विश्वासी

अनीश कुमार

वनरक्षी

नारंगी उन्नी उपपरिसर

16/01/2022

वन विभाग बिहार सरकार

प्रमण्डल

अपराध रिपोर्ट सं० जमुई वन

ता०..... 30/11/2021 34P

[राजस्व केन्द्र

..... प्रक्षेत्र [रेंज।

ज्ञाप सं०..... 567

ता०..... 30/11/2021

..... वन संरक्षक..... जमुई वन प्रमण्डल

को जप्ती रिपोर्ट की एक प्रति और आदेशिका जारी करने के लिए एक आवेदन के साथ अग्रसारित।

..... प्रभारी पदाधिकारी

..... राजस्व केन्द्र

..... प्रक्षेत्र [रेंज।

ज्ञाप सं०..... 420

ता०..... 31/3/22

..... मजिस्ट्रेट..... को

आदेशिका तामिल करने के लिए एक आवेदन और निम्नलिखित दस्तावेजों भेजी जाती है

Ciyash

वन प्रमण्डल पदाधिकारी
जमुई वन प्रमण्डल, जमुई

सत्यापित

प्रभारी वन संरक्षण

Ciyash

प्रमण्डल

वन प्रमण्डल पदाधिकारी
जमुई वन प्रमण्डल, जमुई

अनुसूची 18 - फारम सं० 21 क

वन-विभाग, बिहार

पं० 00067

जगदीश वन प्रमण्डल

टिप्पणी - यह रिपोर्ट पता लगाने के 24 घंटे के अन्दर प्रस्तुत की जानी चाहिए ।
अपराध रिपोर्ट सं०.....

1. घटना- स्थल - नरगंजी मानिकथान वन पथ
(अद्वयसिंघां ग्राम के पास)

12/12/21 पता लगाने की तारीख और समय - 12/11/2021 - 12 बजे दिन

3. अपराधी का नाम, उसके पिता का नाम और निवास - अश्विनी कुमार रघुमान
कार्यपालक अभिप्रता, ग्रामीण कार्य विभाग झाझा (2) नभुनी सिंह
सहायक अभिप्रता, ग्रामीण कार्य विभाग झाझा (3) प्रकाश सहाय
कनिष्ठ अभिप्रता, ग्रामीण कार्य विभाग झाझा (4) सजोद साहव
सहायक झाझा

4. ज्वल सम्पति यदि हो - X

5. ज्वल सम्पति की अभिरक्षा - X

6. साथी का नाम, उसके पिता का नाम और निवास, यदि हो (1) मनीरंजन
कुमार वनरक्षी

7. अपराध का स्वरूप और तथ्य विवरण -
स्तेवा है

वन परिसर पदाधिकारी झाझा

संघाशय

सविनय निवेदन कथना है। कि उस पार लिखे तारिक रव
शाम पर अपने साथी के साथ जगल गस्ती करते हुए घटना
स्थल पर पहुंचा तो देखा की जगली नाले जो सड़क की
बिचा-बिच पार कर रही थी। पानी को रोक कर गढ़ा खोदाई
कर प्रवाह रोका कर पुनीया निर्माण कार्य किया जा रहा है।
स्थल पर कोई मजदूर कार्य नहीं कर रहा था

उक्त गढ़ स्थल भदवरिया ग्राम के समीप है।
भदवरिया ग्राम जाकर कुल के सम्बंध में जानकारी प्राप्त किया
तो पता चला की गढ़ कार्य ग्रामीण कार्य विभाग द्वारा के
द्वारा करवाया जा रहा है। उक्त आग्रह है कि उचित कानुनी
कार्रवाई करने की कृपा किया जाय।

जीमान का विश्वासी

Jummy Kumar
12/11/2021

उत्ती रव श्रीजी नरगजी उपपरिहार