

कार्यालय, उप वन संरक्षक, केदारनाथ वन्य जीव प्रभाग, गोपेश्वर

Phone & Fax- 01372-252149

Email- dfo.kedarnath.cml@gmail.com

पत्रांक  
सेवा में,

532/12-1 गोपेश्वर,

दिनांक:

09 अगस्त 2016

अपर प्रमुख वन संरक्षक एवं नोडल अधिकारी,  
भूमि सर्वेक्षण निदेशालय इन्दिरानगर फारेस्ट कालोनी,  
देहरादून।

विषय:-  
महोदय,

बुगीधार मेहलचौरी बछवावाण के किमी0 25 से स्यूणी तल्ली तक मोटर मार्ग का निर्माण।

उपरोक्त विषय के क्रम में चाही गई सूचना निर्धारित प्रारूप में संलग्न कर प्रेषित है:-

क्र०सं 0	प्रश्न	उत्तर
1	In reply to point No.- 1 of EDS dated 24.05.2016 & point No.-6 of EDS dated 18.05.2016, it is mentioned that the 434.32 ha CA has been done prior to 2008 against 1031.955 ha of forest land diverted which is not the correct reply of the query. As per data given in para- 14 of online Part-II, the CA stipulated (434.32 ha) is not commensurate to the forest land diverted (1031.955 ha). Logically, CA stipulated should be double the area of forest land diverted. Any mismatch between the CA stipulated and the forest land diverted is required to be clarified suitably.	प्रभाग के अन्तर्गत 1031.955 है0 वन हस्तान्तरित की गई है, जिसके सापेक्ष वर्ष 2008 तक 434.32 है0 क्षतिपूरक वृक्षारोपण किया गया है। शेष क्षतिपूरक वनीकरण कार्य करने हेतु धनराशि की माँग की गई है, धनराशि प्राप्त होते ही अवशेष वनीकरण का लक्ष्य पूर्ण करना सुनिश्चित किया जाएगा।
2	In reply to point No.- 1 of EDS dated 24.05.2016 & point No.-7 of EDS dated 18.05.2016, it is mentioned that the density has been revised to 0.3 now in online Part-II and accordingly, NPV has been recalculated but, the density is mentioned as 0.2 instead of 0.3 in the NPV calculation sheet attached with the reply.	NPV के घनत्व का पार्ट II में 02 किया गया है NPV का आगणन संलग्न है।
3	In reply to point No.- 1 of EDS dated 24.05.2016 & point No.-8 of EDS dated 18.05.2016, the reply of PCCF & Nodal Officer is not understandable. Further, the DFO has mentioned that the same has been corrected but, the working plan prescriptions are still not given in para-5 of online Part-II in respect of 2.38 ha of RF land proposed for diversion.	पार्ट II में सुधार किया गया है।
4	In reply to point No.- 1 of EDS dated 24.05.2016 & point No.-9 of EDS dated 18.05.2016, it is mentioned that an estimate of Rs. 35.00 lacs has been prepared to stop soil erosion but, the details of the mitigative measures to be implemented has not been submitted/ attached with the reply.	भू क्षरण की रोकथाम के लिए रू0 35.00 लाख का आगणन किया गया है। आगणन संलग्न है।
5	5. In reply to point No.- 1 of EDS dated 24.05.2016 & point No.-10 of EDS dated 18.05.2016, it is mentioned that the land required for the road is Civil and Panchayati Land and the affect of Leopard etc. is negligible in the area. Construction of road will have any special impact. But, it is seen from para-2 of online Part-II that 2.38 ha of Reserve Forest Land is also involved in the proposal which is contradictory to the reply given above.	प्रस्तावित मोटर मार्ग के निर्माण से वन्य जन्तुओं पर प्रभाव नगण्य के होगा।

6	The reply of point No.-2 of EDS dated 24.05.2016 has not been submitted by the State Govt. wherein it was informed that the DSS analysis of the area proposed for CA revealed that 1.00 ha area is falling in very dense forest which is not considered suitable for CA. State Govt. was asked to change the 1.00 ha area proposed for CA in some other suitable area.	पार्ट 1 में संशोधित कर अपलोड किया गया है। मानचित्र संलग्न है।
---	--	---

अतः अनुरोध है कि विषयोंकित प्रकरण में अग्रेत्तर कार्यवाही करने का कष्ट करें

भवदीया,

(नीतू लक्ष्मी एम0)


उप वन संरक्षक,

केदारनाथ वन्य जीव प्रभाग, गोपेश्वर।

परियोजना का नाम:—जनपद चमोली के विकास खण्ड गोरसोंग में बूगीधार- बछवावाण मेंहलचौरी के किमी० 25 से स्यूणी तल्ली तक मोटर मार्ग का निर्माण।

प्रमाणित किया जाता है कि भारत सरकार पर्यावरण एवं वन मंत्रालय, नई दिल्ली के आदेश संख्या 5-3/2007 -एफ०सी० दिनांक 05-02-2009 में उल्लिखित व्यवस्था के अनुसार आवेदित वन भूमि हेतु एन०पी०वी० की देयता निम्नानुसार है:—

1- इको-क्लास की श्रेणी.....	V
2- हरियाली का धनत्व.....	0.2
3-एन०पी०वी० की दर.....	6.57,000.00
4-आवेदित वन भूमि का क्षेत्रफल.....	2.73 है०
5-कुल देय एन०पी०वी०.....	रु० 17,93,000.00


  
(नीतू लक्ष्मी एम०)  
उप वन संरक्षक,  
कंदारनाथ वन्यजीव प्रभाग, गोपेश्वर।

प्राक्कलन बावत- प्रस्तावि बूंगीधार मेहलचौरी- बछवावाण मोटर मार्ग के किमी0 25 से स्यूणी तल्ली तक मोटर मार्ग के विभिन्न नालों में भूमि संरक्षण हेतु चैक डैम निर्माण कार्य वर्ष 2016-17

लोहवा वन क्षेत्र गौरसैण केदारनाथ वन्य जीव प्रभाग गोपेश्वर।

क्र०स०	कार्य का विवरण	सं०	नपत (मीटर में)			सं०	दर	धनराशि
			ल०	चौ०	ऊ०			
1	विभिन्न नालों में भूमि संरक्षण हेतु चैक डैम निर्माण कार्य	370	3.00	1.5	1.5	3	9500.00	3515000.00

किन्तु देय धनराशि रू० 35,00,000.00

  
नीतू लक्ष्मी एम०)  
उप वन संरक्षक,  
केदारनाथ वन्यजीव प्रभाग, गोपेश्वर।

जियो रेफरेंस मैप – जनपद चमोली में पी०एम०जी०एस०वाई० के अन्तर्गत बी०एम०बी० मोटर मार्ग के किमी० 25 से स्यूणी तल्ली मोटर मार्ग के निर्माण हेतु प्रस्तावित क्षतिपूरक वृक्षारोपण स्थल (क्षे०- 5.46 है०)

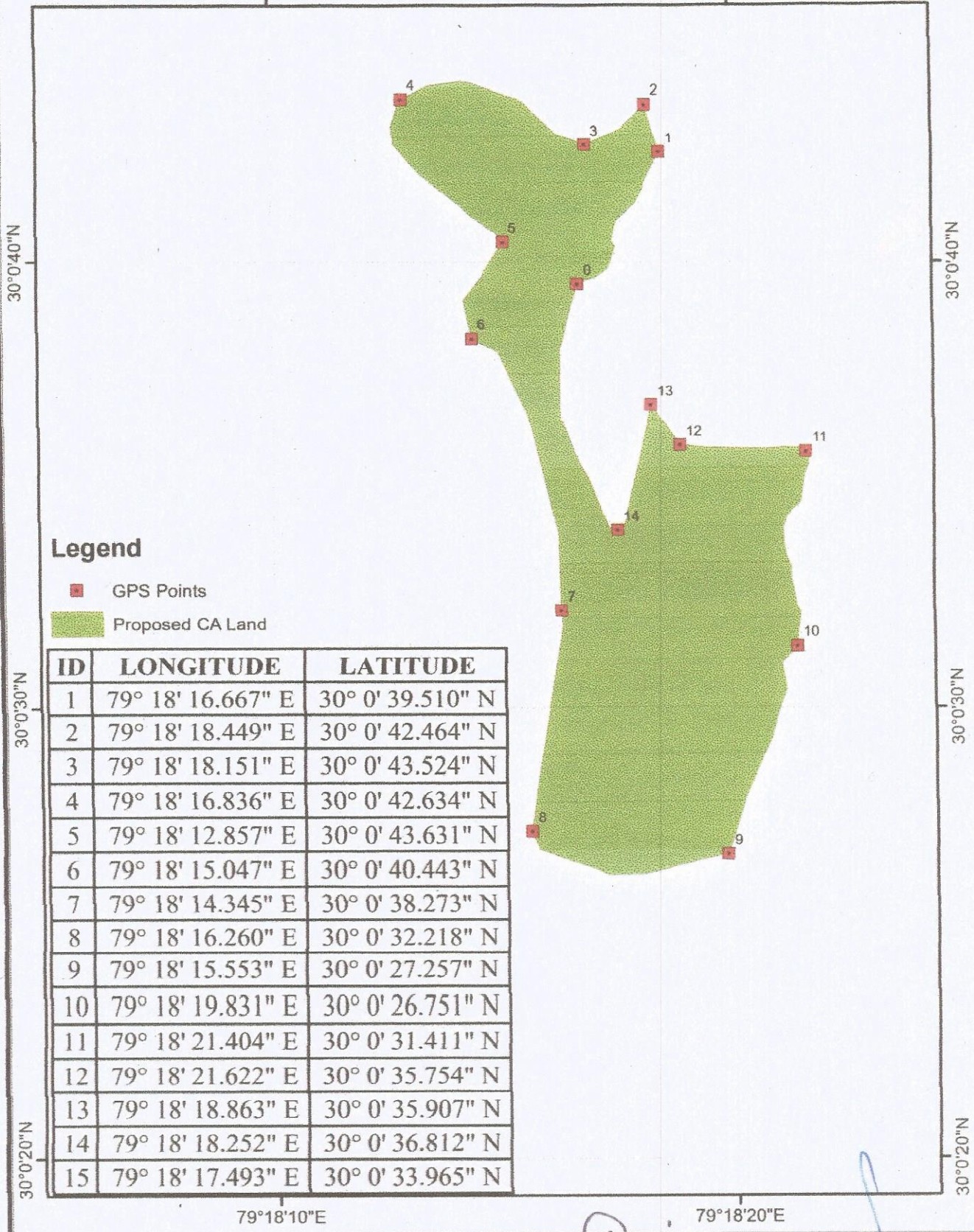
0 35 70 140 210 280 M



Scale - 1:3,500

79°18'10"E

79°18'20"E



79°18'10"E

79°18'20"E

30°0'20"N

30°0'20"N

30°0'30"N

30°0'30"N

30°0'40"N

30°0'40"N

Signature

Signature

Executive Engineer  
Rural Works Department

उप वन संरक्षक