

कार्यालय वन संरक्षक, उत्तरी कुमाऊँ वृत्त, उत्तराखण्ड, अल्मोड़ा।

Email : cfkumaon_north@rediffmail.com , (05962) 231099 Fax : 230397

पत्रांक - 545 / 12-1 अल्मोड़ा, दिनांक, 10/8/2016.

सेवा में,

अपर प्रमुख वन संरक्षक/नोडल अधिकारी
भूमि संरक्षण, इन्दिरा नगर, फारेस्ट कालोनी
देहरादून।

विषय :- कुनिगाड़-हिरूली बाजार से रामपुर चौखुटिया मोटर मार्ग के निर्माण(प्रस्ताव संख्या 8986/2014)

संदर्भ :- आपकी आपत्ति दिनांक 5.07.2016.

महोदय,

विषयगत मोटर मार्ग से सम्बन्ध में क्षेत्रीय कार्यालय देहरादून की आपत्ति दिनांक 5.07.2016 सूचित ऑन लाइन आपत्तियों का निराकरण करने हेतु इस कार्यालय से दिनांक 13.07.2016 के क्रम में प्रभागीय वनाधिकारी अल्मोड़ा के पत्रांक 885/12-1 दिनांक 05.08.2016 से प्राप्त आख्या के क्रम में बिन्दुवार आख्या निम्न प्रकार प्रेषित की जा रही है-

1	Digital map not proper as coordinates are written in hand proper digital map may provided.	Proper digital map with computerized coordinates is being attached.
2	In the map end point is shown for away from Rampur.	The Rampur village is on the right side of the National Highway (shown as red colour) in the digital map. the portion of the road from the end point of the proposed road upto the National Highway near Rampur has already been constructed which is shown as black colour in digital map. The revised digital map is being attached as in point no .1 प्रस्तावक द्वारा संलग्न है।
3	No titles given to thee document provided in the list of additional documents in part .I	Titles given to the documents has been incorporated in the list of additional documents in part.1 Sl. No 1 to 41 प्रस्तावक द्वारा संलग्न है।
4	Forest land proposed for diversion shown as van panchayat land in joint inspection report whereas shown Pf in part II.	Joint inspection report Part II additional information में संलग्न है।
5	In ca land map coordinates are provided for one point only whereas Ca land being more than 1 ha coordinates at minimum 4 points are required.	Digital map for C.A consisting coordinates of 4 points is being attached. प्रस्तावक द्वारा संलग्न है।
6	Recommendation of DFO not provided..	Recomndation Part-II मे संलग्न कर दिया गया है।

संलग्न - उपरोक्तानुसार।

भवदीय

(प्रेम कुमार)

मुख्य वन संरक्षक/वन संरक्षक,
उत्तरी कुमाऊँ वृत्त, उत्तराखण्ड, अल्मोड़ा।

कार्यालय
प्रभागीय वनाधिकारी, अल्मोड़ा वन प्रभाग, अल्मोड़ा

दूरभाष : 05962-230065, फ़ैक्स: 05962-232182 ई-मेल almoraforestdivision@rediffmail.com
पत्रांक 885 / 12102 अल्मोड़ा दिनांक 05 08-2016

सेवा में,

वन संरक्षक,
उत्तरी कुमाऊँ वृत्त,
उत्तराखण्ड अल्मोड़ा

विषय कुनिगाड़-हिरूली बाजार से रामपुर चौखुटिया मोटर मार्ग के निर्माण (प्रस्ताव संख्या 8986/2014)


सन्दर्भ- आर्नै लाईन आपत्ति दिनांक 30.7. 2016।

महोदय,

सन्दर्भित पत्र में लगाई गई आपत्तियों की बिन्दुवार निराकरण सूचना प्रेषित की जाती है।

1	Digital map not proper as coordinates are written in hand proper digital map may provided.	Proper digital map with computerized coordinates is being attached. Part -1 para c-3 प्रस्तावक द्वारा संलग्न है।
2	In the map end point is shown for away from Rampur.	The Rampur village is on the right side of the National Highway (shown as red colour) in the digital map. the portion of the road from the end point of the proposed road upto the National Highway near Rampur has already been constructed which is shown as black colour in digital map. The revised digital map is being attached as in point no .1 प्रस्तावक द्वारा संलग्न है।
3	No titles given to thee document provided in the list of additional documents in part .I	Titles given to the documents has been incorporated in the list of additional documents in part.1. SI. NO 1 TO 41 प्रस्तावक द्वारा संलग्न है।
4	Forest land proposed for diversion shown as van panchayat land in joint inspection report whereas shown Pf in part II.	Compliance is required from you. प्रस्तावक द्वारा संलग्न है। Joint inspection report Part II के additional information में संलग्न है।
5	In ca land map coordinates are provided for one point only whereas Ca land being more than 1 ha coordinates at minimum 4 points are required.	Digital map for C.A consisting coordinates of 4 points is being attached. Part-1 PARA L-13 प्रस्तावक द्वारा संलग्न है।
6	Recommendation of DFO not provided..	Recommendation Part II में संलग्न कर दिया गया है।

भवदीय,


प्रभागीय वनाधिकारी,
अल्मोड़ा वन प्रभाग अल्मोड़ा

परियोजना का नाम:- जनपद अल्मोड़ा म कुनागाड हिरुली बाजार मोटर मार्ग का रामपुर चौखुटिया तक विस्तार मोटर मार्ग का निर्माण

संयुक्त निरीक्षण रिपोर्ट (प्रमाण-पत्र)

प्रमाणित किया जाता है कि आज दिनांक 20.10.2014 को उपरोक्त प्रयोजन हेतु संयुक्त निरीक्षण किया गया। संयुक्त निरीक्षण के समय वन विभाग की ओर से श्री बिक्रम सिंह कैंडा, राजस्व विभाग की ओर से श्री ~~नन्दन सिंह कश्यप~~ राजस्व उपनिरीक्षक प्रस्तावक विभाग की ओर से श्रीमती शिवानी सैनी कनिष्ठ अभियन्ता द्वारा संयुक्त निरीक्षण में भाग लिया गया। संयुक्त निरीक्षण के समय पाया गया कि उपरोक्त प्रयोजन हेतु आरक्षित वन भूमि 0.000 हे०, सिविल एवं सोयम वन भूमि 0.000 हे०, वन पंचायत भूमि 1.35 हे० एवं नाप भूमि 0.450 हे० प्रभावित होती है। प्रस्तावित वन भूमि के अतिरिक्त अन्य कोई वैकल्पिक भूमि उपलब्ध नहीं है तथा प्रस्तावित भूमि की मांग न्यूनतम है। प्रश्नगत कार्य जनहित में किया जाना है।

आवेदित वन भूमि में जिन वृक्षों का पातन किया जाना है उनकी सूची संलग्न है।
(अन्य आवश्यक कोई विवरण जो दिया जाना है).....

सहायक अभियन्ता
निर्माण खण्ड, लो०नि०वि०
रानीखेत

(कनिष्ठ अभि०)

अधिषासी अभियन्ता,
निर्माण खण्ड, लो०नि०वि०
रानीखेत

प्रतिहस्ताक्षरित
प्रति हस्ताक्षरित

जिला इन्जिनियर
जिलाधिकारी

पटवारी

तहसीलदार

उपजिलाधिकारी

उपजिलाधिकारी
चौखुटिया (अल्मोड़ा)

प्रति हस्ताक्षरित

प्रभागीय वनाधिकारी

प्रतिहस्ताक्षरित

प्रभागीय वनाधिकारी,
अल्मोड़ा वन प्रभाग, अल्मोड़ा

वन दफ्तरी

वन क्षेत्राधिकारी

उपप्रभागीय वनाधिकारी

चौखुटिया वन क्षेत्र (अल्मोड़ा)

वन क्षेत्राधिकारी,
चौखुटिया वन क्षेत्र

उपप्रभागीय वनाधिकारी

प्रारूप-3

भाग-2 (संबंधित उप वन संरक्षक द्वारा भरा जाएगा)

16. परियोजना या स्कीम की अवस्थिति ~~कुनीगाड़ हिरुली काजार ओठमण का रामपुर~~ ~~दोखुटिया तक विस्तार~~

(i) राज्य/संघराज्यक्षेत्र ~~उत्तराखण्ड~~

(ii) जिला ~~कालास~~

(iii) जिला वन प्रभाग ~~कालास वन प्रभाग कालास~~

(iv) पूर्वक्षण के लिए उपयोग की जाने वाली प्रस्तावित वन भूमि का क्षेत्र - 1,350 हे०

17. पूर्वक्षण के लिए पहचानी गई वन भूमि की विधिक प्रास्थिति: - ~~वन पंचायत अधिनियम~~

18. अपवर्जन के लिए प्रस्तावित वन भूमि में उपलब्ध वनस्पति का ब्यौरा: ~~चीड़ वृक्ष,~~

(i) वन का प्रकार ~~डेन्स फॉरेस्ट~~

(ii) वनस्पति का औसत पूर्ण घनत्व, 4

(iii) प्रजातिवार स्थानीय या वैज्ञानिक नाम और गिराए जाने के लिए अपेक्षित वृक्षों की परिगणना ~~संलग्न है~~

(iv) पूर्वक्षण के लिए उपयोग की जाने वाली वन भूमि के लिए कार्यकरण योजना का नुस्खा - ~~कोई नहीं~~

19. भूक्षरण के लिए पूर्वक्षण हेतु उपयोग की जाने वाली वन भूमि की स्थलाकृति और क्षीणता पर संक्षिप्त टिप्पणी ~~प्रकारण की समझ~~

20. वन भूमि की सीमा से पूर्वक्षण के लिए उपयोग की जाने वाली प्रस्तावित वन भूमि की लगभग दूरी: 1.50 K.M. ~~नहीं~~

21. वन्य जीव की दृष्टि से पूर्वक्षण में उपयोग की जाने वाली प्रस्तावित वन भूमि की महत्ता: ~~निर्णय नहीं~~

(i) पूर्वक्षण के लिए उपयोग की जाने वाली प्रस्तावित वन भूमि के लगभग विद्यमान वन्यजीव का ब्यौरा: ~~महत्वपूर्ण वन्य जीव नहीं~~

(ii) क्या राष्ट्रीय उद्यान, वन्यजीव अभ्यारण जैव क्षेत्र आरक्षण, व्याघ्र रिजर्व, हाथी कोरीडोर वन्यजीव अल्पवास गलियारे आदि के भाग का निर्माण करते हैं (यदि ऐसा है तो क्षेत्र के ब्यौरे और उपाबद्ध किए जाने में मुख्य वन्य जीव वार्डन की और टीका टिप्पणियों उपाबद्ध की जाएं) ~~नहीं~~

(iii) क्या किसी राष्ट्रीय उद्यान, वन्यजीव अभ्यारण जैव क्षेत्र आरक्षण व्याघ्र रिजर्व, हाथी गलियारे पूर्वक्षण के लिए उपयोग की जाने वाली प्रस्तावित वन भूमि की सीमा से दस कि.मी. के भीतर अवस्थित है। (यदि ऐसा है, तो क्षेत्र के ब्यौरे और मुख्या वन्य जीव वार्डन की टीका-टिप्पणियों उपाबद्ध की जाएं) ~~नहीं~~

(iv) क्या राष्ट्रीय उद्यान, वन्य जीव अभ्यारण जैव क्षेत्र आरक्षण व्याघ्र रिजर्व, हाथी गलियारे वन्य जीव उत्प्रवास आदि पूर्वक्षण के लिए उपयोजित की जाने वाली प्रस्तावित वन भूमि की सीमा से एक कि.मी. के भीतर अवस्थित है। (यदि ऐसा है, तो क्षेत्र के ब्यौरे और मुख्या वन्य जीव वार्डन की टीका-टिप्पणियों उपाबद्ध की जाएं) ~~नहीं~~

(v) क्या क्षेत्र में वनस्पति और जीव जंतु के अलग या खतरे में अलग किस्म के खतरे की प्रजातियां हैं, यदि हैं तो उसके ब्यौरे ~~नहीं~~

22. क्या क्षेत्र में कोई संरक्षित पुरातत्वीय या विरासत स्थल या प्रतिरक्षात्मक स्थापन या कोई महत्वपूर्ण संस्मारक अवस्थित है (यदि ऐसा है तो उपाबद्ध किए जाने के लिए सक्षम प्राधिकारी से अनापत्ति प्रमाण-पत्र (एन ओ सी) के साथ उसका ब्यौरा दें) ~~नहीं~~

23. पूर्वक्षण के लिए उपयोग की जाने वाली प्रस्तावित वन भूमि के विस्तार की युक्तियुक्तता के बारे में टीका टिप्पणियां दें: ~~विस्तार वर्धक के कारण~~

(i) क्या भाग- 1 के पैरा 6 और पैरा 7 में प्रयोक्ता अभिकरण द्वारा यथाप्रस्तावित वन भूमि की अपेक्षा अपरिहार्य है और परियोजना के लिए अति न्यूनतम है। ~~अपरिहार्य स्वरूप न्यूनतम वन अधिनियम~~

(ii) यदि नहीं तो वन भूमि के सिफारिश किए गए क्षेत्र जिसके पूर्वक्षण के लिए उपयोग किया जा सकता है। ~~है~~

24. किए गए अतिक्रमण के ब्यौरे :

(i) क्या अधिनियम या अधिनियम के अधीन मार्गदर्शक सिद्धांतों के अतिक्रमण में किसी कार्य को किया गया है (हां/ नहीं)

(ii) यदि हां, की गई कार्य अवधि, अतिक्रमण में अंतर्वलित वन भूमि, अतिक्रमण के लिए उत्तरदायी व्यक्ति (यों) का नाम, पते और पदनाम सहित अतिक्रमण के ब्यौरे और अतिक्रमण के लिए उत्तरदायी के लिए उत्तरदायी व्यक्ति (यों) के विरुद्ध की गई कार्यवाही ~~नहीं~~

(iii) क्या अतिक्रमण में कार्य अब भी प्रगति में है (हां/ नहीं)

25. क्षतिपूरक वनरोपण स्कीम के ब्यौरे :

(i) क्षतिपूरक वनरोपण बढ़ाने के लिए पहचान की गई वन भूमि की विधिक प्रास्थिति। ~~स्विचल एवं क्षेत्र वन अधि~~

(ii) अवस्थिति, सर्वेक्षण या कम्पार्टमेंट या खसरा संख्या क्षेत्र और क्षतिपूरक वनरोपण क्षेत्र के लिए पहचान किए गए गैर वन क्षेत्र या अवनत वन जैसे ब्यौरे दें। ~~स्विचल एवं क्षेत्र वन अधि~~

(iii) क्षतिपूरक वनरोपण क्षेत्र के लिए पहचान किए गए गैर वनीकरण या अवनत वन दर्शित करने वाले 1:50,000 माप के मूल में स्थल परत भारत का सर्वेक्षण और सामीप्य वन सीमाएं संलग्न है। ~~है~~

(iv) रोपित की जाने वाली प्रजातियों कार्यन्वयन अभिकरण, समय सूची, लागत संरचना आदि सहित क्षतिपूरक वनरोपण स्कीम के ब्यौरे संलग्न हैं (हां/ नहीं)।

(v) क्षतिपूरक वनरोपण स्कीम के लिए कुल वित्तीय उपरिव्यय : ~~संलग्न है~~

(vi) क्या क्षतिपूरक वनरोपण के लिए और प्रबंधन के दृष्टिकोणों से पहचान किए गए क्षेत्र की युक्तियुक्तता के बारे में संबद्ध उपवन संरक्षक से प्रमाण-पत्र संलग्न हैं (हां/ नहीं)।

26. वनस्पति और जीव जंतु पर प्रस्तावित क्रियाकलापों के समाधात से सम्बन्धित महत्वपूर्ण तथ्य प्रकाश में लाने वाले उप वन संरक्षक की स्थल निरीक्षण रिपोर्ट संलग्न है (हां/ नहीं)।

27. स्वीकृति या अन्यथा कारणों के साथ प्रस्ताव के लिए उप वन संरक्षक की विनिर्दिष्ट सिफारिशों

~~स्वीकृति संस्तुति की जाती है।~~

स्थान: ~~कलकत्ता~~

तारीख: 14-3-2015

हस्ताक्षर नाम शासकीय मुद्रा
प्रभागीय वनाधिकारी,
अल्मोड़ा वन प्रभाग, अल्मोड़ा

FORM - A

Form for seeking prior approval of Central Government under section 2 of the Forest(Conservation) Act,1980 for
Diversion of fresh forest area

PART - I

(To be filled up by User Agency)

A. General Details**A-
1. Project Details**

(i). **Proposal No. :** FP/UK/ROAD/8986/2014

(ii). **Name of Project for which Forest Land is required :** Extension of Kunnigard Hiruli Bazar Motor Road Upto Rampur Chaukhutiya

(iii). **Short narrative of the proposal and Project/scheme for which the forest land is required :** This is a Road Project of length 2Km,(Joining the Kumaon and Garwal mandals) in Almora District in Uttarakhand.

(iv). **State :** Uttarakhand

(v). **Category of the Project :** Road

(vi). **Shape of forest land proposed to be diverted :** Linear

(vii). **Estimated cost of the Project(Rupees in lacs) :** 18.9

(viii). **Total Area of Forest Land proposed for diversion(in ha.):** 1.35

(ix). **Non-Forest Land required for this project(in ha.):** 0.45

(x). **Total period for which the forest land is proposed to be diverted(in years):** 99

**A-
2. Details of User Agency**

(i). **Name :** PUBLIC WORK DEPARTMENT

(ii). **Address1 :** Construction Division P.W.D Ranikhet

(iii). **Address2 :** NIL

(iv). **State :** Uttarakhand

(v). **District :** Almora

- (vi). Pin : 263645
- (vii). Landmark : NIL
- (viii). Email address : cdpwrkt@gmail.com
- (ix). Landline Telephone No. : 5966-220035
- (x). Fax No. : 5966-220035
- (xi). Mobile No. : 9411166945
- (xii). Website (if any) : NIL
- (xiii). Legal status of User Agency : State Government


A-
3. Details of Person Making Application

- (i). First Name: Sanjay
- (ii). Middle Name: Prasad
- (iii). Last Name: Sinha
- (iv). Gender: Male
- (v). Designation: Executive Engineer
- (vi). Address 1: Construction Division P.W.D. Ranikhet
- (vii). Address 2: NIL
- (viii). State: Uttarakhand
- (ix). District: Almora
- (x). Tehsil: Ranikhet
- (xi). Pin: 263645
- (xii). Landmark: NIL
- (xiii). Email Address: anandb070@gmail.com

(xiv). Landline Telephone No.: 5966-220035

(xv). Fax No.: 05966220035

(xvi). Mobile No.: 9411166945

(xvii). Copy of documents in support of the competence/authority of the person making this application to make application on behalf of the User Agency: 

B. Details of land required for the Project

B- Details of proposal seeking prior approval of Central Government under the Act for diversion
1. of forest land for the Project already submitted in the past

List of proposal submitted in Past							
S.no	Proposal Status.	Proposal No.	Moef File No.	Area Proposed for Diversion(Ha.)	Area Diverted(Ha.)	Date of In-Principle Approval	Date of Final Approval
NIL							

B-
2. Details of forest land proposed to be diverted

B-2.1 Details of Divisions involved

Details of Divisions involved			
S.no	Division Name	Forest Land(ha.)	Non-Forest Land(ha.)
1.	Almora	1.35	0.45

B-2.2 Details of Districts involved

District wise breakup			
S.no	District Name	Forest Land(ha.)	Non-Forest Land(ha.)
1.	Almora	1.35	0.45

B-2.3 Village wise breakup




Villages wise breakup			
S.no	Village	Forest Land(ha.)	Non-Forest Land(ha.)
1	Bhanotiya	1.35	0.45

B-2.4 Component wise breakup


Component wise breakup			
S.no	Component	Forest Land(ha.)	Non-Forest

			Land(ha.)
1	Road	1.35	0.45

C. Maps of forest land proposed to be diverted

Division 1. : Almora		
(i). Area of forest land proposed to be diverted(in ha.) : 1.35		
(ii). : Linear		
(b). No. of Segments : One		
Segment wise details		
Segments	Segment Area(in ha.)	Kml File of Segments
1.	1.35	 View File
(iii). Copy of Survey of India Toposheet indicating boundary of forest land proposed to be diverted: 		
(iv). Scanned copy of the Geo-referenced map of the forest land proposed to be diverted prepared by using GPS or Total Station: 		

D. Justification for locating the Project in forest land and details of alternatives examined:

(i). Copy of note containing justification for locating the Project in forest land: 

(ii). Whether a copy of map indicating location of alternative examine is required to be provided:
Yes

(a). Copy of map indicating location of alternative examined: 

E. Employment likely to be generated

(i). Whether the Project is likely to generate employment?: Yes

(ii). Permanent/Regular Employment(Number of persons): 50

(iii). Temporary Employment(Number of person-days): 20000

F. Displacement of People due to the Project, if any

(i). Whether Project involves displacement?: No

G. Details of Cost-Benefit analysis for the Project

(i). Whether the Project requires Cost-Benefit analysis?: No

H. Status of Environmental Clearance

(i). Whether the Project requires Clearance under the Environment (Protection) Act 1986 ? : No

I. Status of Wildelife Clearance


(i). Whether the Project or a part thereof is located in any Protected Area or their Eco sensitive zone? : No

J. Applicability of special provisions governing Scheduled Areas

(i).Whether the Project or a part thereof is located in a Scheduled Area? : No

K. Status of settlement of rights under the Forest Rights Act,2006 on the forest land proposed to be diverted

(i). Whether the process for settlement of Rights under the Forest Rights Acts 2006 on the forest land proposed to be diverted has been completed? : Yes

(a). Copy of documentry evidence in support of settlement of rights under the Forest Rights Act,2006 on the forest land proposed to be diverted: 


L. Details of land identified for Compensatory Afforestation

(i). Whether non-forest or Revenue forest land is required to be provided by User Agency?: Yes

(ii). Whether the area of non-forest land or Revenue forest land required to be provided by User Agency for raising Compensatory Afforestation is less than area of forest land proposed to be diverted ? : No

(iii). No. of districts involved for raising Compensatory Afforestation: 1


(iv). No. of patches: One

District 1. : Almora
<p>(a). Village: Bhatkot</p> <p>(b). Area(in ha.): 2.7</p> <p>(c). Copy of KML file of the patch:  View File</p>

(d). Khasra details: 2296

(e). Present owner: Others

(f). Copy of ownership proof: 

















(g). Copy of Mou/agreement executed between the Present owner and the User Agency: 

(h). Copy of non encumbrance certificate for the forest land: 

(v). Scanned copy of the map of the land identified for creation of Compensatory Afforestation prepared by using GPS or Total Station: 

(vi). Copy of Survey of India Toposheet in 1:50,000 scale indicating location of the land identified for creation of Compensatory Afforestation: 

Additional information Details

Documents		
S.No	Documents	Remarks
1		objection reply
2		objection reply
3		CA Digital map
4		Digital map
5		objection reply 14-3-16
6		objection reply 14-3-16
7		
8		Importance of work
9		Sanction Oder
10		Joint Inspection.
11		Reason of Rejection(Alternatives).
12		No other Alternative(Signed DM).
13		Land Schedule.
14		Length,width&Area.
15		Bar Chart.
16		Compensatory Afforestation(Scheme)

17		Suitability of Land(CA).
18		Cost Bearing(Plantation).
19		Road Side Plantation(Estimate).
20		Trees Details.
21		Cost Bearing(CA).
22		Oak Trees Certificate.
23		Minimum Tress(Certificate).
24		Muck Disposal Scheme.
25		National Park(Certificate).
26		No Voilation Certificate.
27		NOC(Gram Sabhas).
28		Certificate(Work not Started).
29		Geologist Report
30		Task Force.
31		Standard Cond & their Acceptance.
32		Acceptance(Geologist Report & Task force)
33		Historical(Certificate).
34		Animal Safety(Certificate).
35		LPG.
36		Benefitted Villages.
37		NPV.
38		Cost of Forest Land
39		FRA
40		objection reply 25-6-16
41		objection reply 28-7-16

Print page

□

कार्यालय अधिशासी अभियन्ता,
निर्माण खण्ड, लोक निर्माण विभाग, रानीखेत

दूरभाष :- 05966-220035 फैक्स :- 05966-220035 ई-मेल cdpwdrkt@gmail.com
पत्रांक 1795/18सी. दिनांक, रानीखेत, 24-7-2016

सेवा में,

प्रभागीय वनाधिकारी, अल्मोड़ा
वन प्रभाग, अल्मोड़ा।


विषय :- कुनीगाड हिरुली बाजार से रामपुर चौखुटिया मोटर मार्ग के वन भूमि हस्तान्तरण के सम्बन्ध में। (प्रस्ताव सं. 8986/2014)

संदर्भ :- आपका पत्रांक मैमों/12-1(2) दिनांक 14.7.2016

उपरोक्त विषयक संदर्भित पत्र के क्रम में आपको अवगत कराना है कि आप द्वारा उपरोक्त मोटर मार्ग के वन भूमि हस्तान्तरण प्रस्ताव में आन लाईन द्वारा विन्दुवार आख्या प्रस्तुत किये जाने हेतु आपत्तियों में लौटाया गया था। जिसकी आख्या विन्दुवार निम्नवत है:-

1	Digital map not proper as coordinates are written in hand. Proper digital map may provided.	Proper digital map with computerized coordinates is being attached . Part-1 para C-3
2	In the map end point is shown for away from Rampur.	.The Rampur Village is on the right side of the National Highway (shown as red colour) in the digital map. The portion of the road from the end point of the proposed road upto the National Highway near Rampur has already been constructed which is shown as black colour in digital map. The revised digital map is being attached as in point no.-1
3	No titles given to thee document provided in the list of additional documents in part I.	Titles given to the documents has been incorporated in the list of additional documents in part-1 Sl. No. 1 to
4	Forest land proposed for diversion shown as Van panchayat land in joint inspection report whereas shown PF in part II	
5	In Ca land map coordinates are provided for one point only whereas CA land being more than 1 ha coordinates at minimum 4 points are required.	Digital map for C.A. consisting coordinates of 4 points is being attached. Part-1 para L-13
6	Recommendation of DFO not provided..	

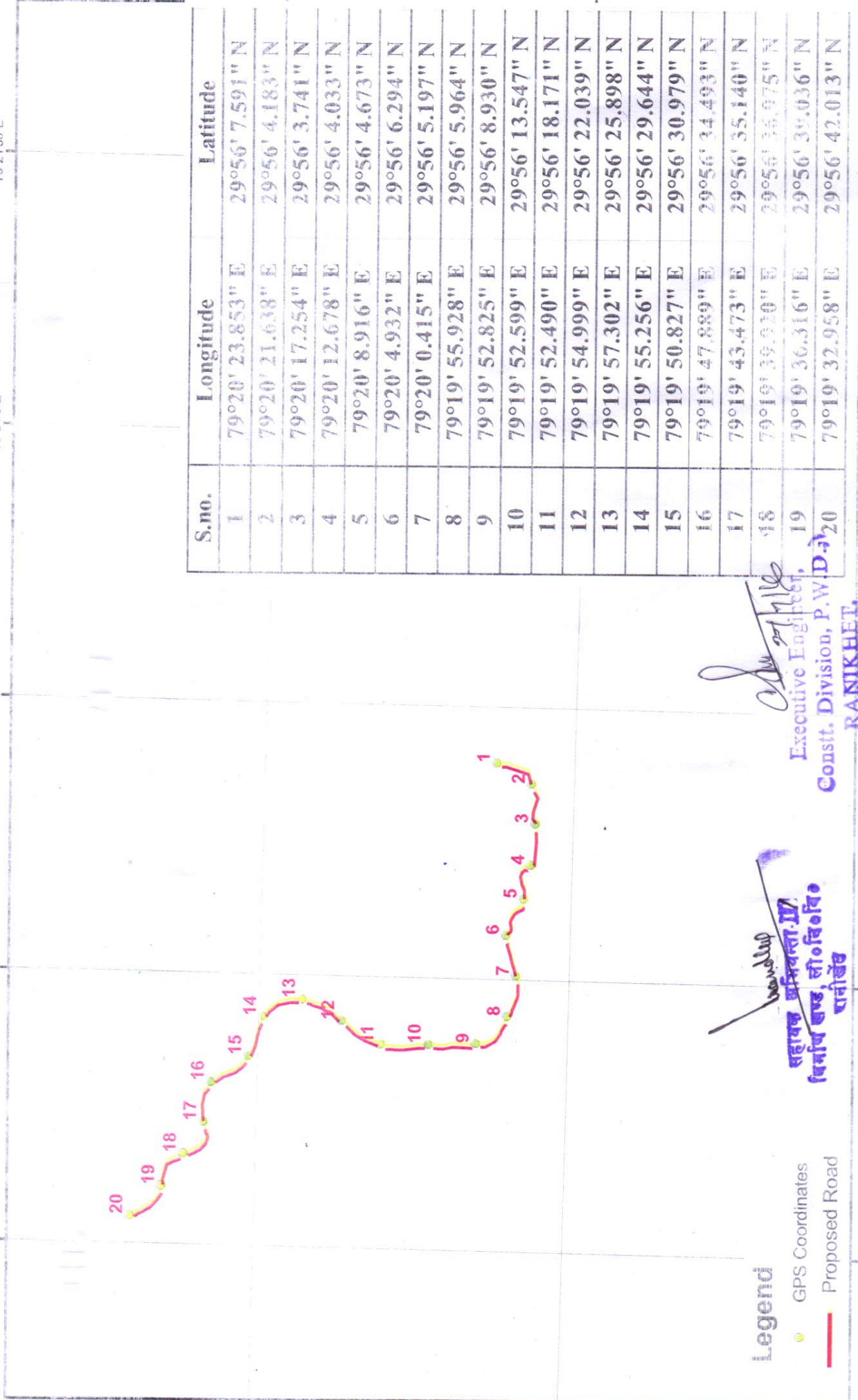
Note :- उक्त सूचनाओं की एक PDF File आन लाईन के पार्ट-1 में अतिरिक्त सूचनाओं के क्रम सं. में संलग्न की गयी है।


अधिशासी अभियन्ता,
निर्माण खण्ड, लोक निर्माण विभाग
रानीखेत

जीयोरेफरेन्स मैप - जनपद अल्मोड़ा के अन्तर्गत कुनीगाड़ दिल्ली बाजार मोटर मार्ग का रामपुर चौखुटिया तक विस्तार के निर्माण हेतु



79°19'30"E 79°20'00"E 79°20'30"E 79°21'00"E 79°21'30"E



S.no.	Longitude	Latitude
1	79°20' 23.853" E	29°56' 7.591" N
2	79°20' 21.638" E	29°56' 4.183" N
3	79°20' 17.254" E	29°56' 3.741" N
4	79°20' 12.678" E	29°56' 4.033" N
5	79°20' 8.916" E	29°56' 4.673" N
6	79°20' 4.932" E	29°56' 6.294" N
7	79°20' 0.415" E	29°56' 5.197" N
8	79°19' 55.928" E	29°56' 5.964" N
9	79°19' 52.825" E	29°56' 8.930" N
10	79°19' 52.599" E	29°56' 13.547" N
11	79°19' 52.490" E	29°56' 18.171" N
12	79°19' 54.999" E	29°56' 22.039" N
13	79°19' 57.302" E	29°56' 25.898" N
14	79°19' 55.256" E	29°56' 29.644" N
15	79°19' 50.827" E	29°56' 30.979" N
16	79°19' 47.889" E	29°56' 34.493" N
17	79°19' 43.473" E	29°56' 35.140" N
18	79°19' 39.920" E	29°56' 36.975" N
19	79°19' 36.316" E	29°56' 39.036" N
20	79°19' 32.958" E	29°56' 42.013" N

Legend

- GPS Coordinates
- Proposed Road


 Executive Engineer,
 Constt. Division, P.W.D.
RANIKHET.

79°19'30"E 79°20'00"E 79°20'30"E 79°21'00"E 79°21'30"E

29°56'0"N 29°56'30"N

कार्यालय अधिशासी अभियन्ता,
निर्माण खण्ड, लोक निर्माण विभाग, रानीखेत

दूरभाष :- 05966-220035 फ़ैक्स :- 05966-220035 ई-मेल cdpwdrkt@gmail.com
पत्रांक 1437 /18सी. दिनांक, रानीखेत, 18-6-2016

सेवा में,

प्रभागीय वनाधिकारी, अल्मोड़ा
वन प्रभाग, अल्मोड़ा।

विषय :- कुनीगाड हिरुली बाजार से रामपुर चौखुटिया मोटर मार्ग के वन भूमि हस्तान्तरण के सम्बन्ध में। (प्रस्ताव सं. 8986/2014)


संदर्भ :- आपका पत्रांक मैमो/12-1(2) दिनांक 9.6.2016

उपरोक्त विषयक संदर्भित पत्र के क्रम में आपको अवगत कराना है कि आप द्वारा उपरोक्त मोटर मार्ग के वन भूमि हस्तान्तरण प्रस्ताव में आन लाईन द्वारा विन्दुवार आख्या प्रस्तुत किये जाने हेतु आपत्तियों में लौटाया गया था। जिसकी आख्या विन्दुवार निम्नवत है:-

1	Digital map not proper as coordinates are written in hand. Proper digital map may provided.	Proper digital map with computerized coordinates is being attached .
2	In the map end point is shown for away from Rampur.	.The Rampur Village is on the right side of the National Highway (shown as red colour) in the digital map. The portion of the road from the end point of the proposed road upto the National Highway near Rampur has already been constructed which is shown as black colour in digital map. The revised digital map is being attached as in point no.-1
3	No titles given to thee document provided in the list of additional documents in part I.	Titles given to the documents has been incorporated in the list of additional documents in part-1
4	Forest land proposed for diversion shown as Van panchayat land in joint inspection report whereas shown PF in part II	
5	In Ca land map coordinates are provided for one point only whereas CA land being more than 1 ha coordinates at minimum 4 points are required.	Digital map for C.A. consisting coordinates of 4 points is being attached.
6	Recommendation of DFO not provided..	

वैकल्पिक समरेखनों को मानचित्र में प्रदर्शित कर उसका निरस्त किये जाने का औचित्य हेतु निर्धारित प्रारूप-13 में आख्या अंकित कर प्रेषित की जा रही है।

संलग्न :- पत्रानुसार।


अधिशासी अभियन्ता,
निर्माण खण्ड, लोक निर्माण विभाग
रानीखेत


प्रारूप-13

Performa for comparison between indentified alignments

Alignment

Sl. No.	Variables	Alignment No.-1	Alignment No.-2
1	Topography	-	-
2	Length of road	2.00	2.00
3	Bridging requirement No. and Length	2No.	5No.
4	Geometric		
	(e) Gradients	1:24(F), 1:20(F)	1:20(F), 1:17(F), 1:15(F)
	(f) Curves , H.P Bends	-	-
5	Existing Means of communication , mule path, jeep. Tracks etc.	Mule path	Mule path
6	Right of way, bringing out, construcation on account of built up areas, monuments and other structures.	9 Meter	9Meter
7	(c) Terrain & Soil Condaton	Mountaneous Terrain & soil mixed with E & B, H.R.	Mountaneous Terrain & soil mixed with E & B, H.R.
	(vi) Cliffs and gorges. (vii) Drainage characteristics of the area including supertibility to flooding. (viii) General elevation of the road indicating maximum and minimum height negotiated main ascends and discends. (ix) Variations extants and types.	These conditions are similar in both the alignments	These conditions are similar in both the alignments
8	Climate Condaton: (a) Temperature Monthly max. min reading. (b) Rainfall data average annual peak intensities monthly distribution (to the axtent available. (c) Snowfall data average annual peak intensities monthly distribution (to the extent available).(d) Wind direction and velocities, (e) Fog Condition. (f) Exposure to sun, (g)Unusual weather condition like cloud brust etc.	Climatic Conditions are same for both the alignment. Max. temp 32 ⁰ c Min. temp 12 ⁰ c	Climatic Conditions are same for both the alignment. Max. temp 32 ⁰ c Min. temp 12 ⁰ c
9	Facilities resources. (a) Landing ground. (b) Dropping Zone (c) Food Stuffs (d) Labour local availability and need for import. (e) Construcation material (Timber, Bamboo , sand Stone, Shingle etc. extent of their availability and lead involved.	NIL NIL Locally available Locally available	NIL NIL Locally available Locally available

Kailash-G.G.I.C. Bhikiyasen Parposal (new)



Executive Engineer;
Constt. Division, P.W.D..
RANIKHET.

10	Value of land, agricultural land, Irrigated land, bult up land, forest land etc.	Rs. 10.50 Lacs/ hr.	Rs. 10.50 Lacs/ hr.
11	Approximate Const. Cost.	Rs. 103.60	Rs. 103.60
12	Access point indicating possibility of induction of equipment.	-	-
13	Period required for construction.	One year	1-1/2Year
14	Strategic Consideration.	Nil	Nil
15	Important villages, towns and markets centers to be connected.	Rampur Bhanotiya & market chaukhutiya	Rampur Bhanotiya & market chaukhutiya
16	Recreational potential.	-	-
17	Economic Factors: (e) Population served by the alignment. (f) Agricultures and economic potential of the area.	1082 Connects more clusters	1082 Connects less clusters
18	Other major development projects being taken up electric projects etc.	-	-
19	(xi) Misc. such as camping sites (xii) Law and other problem (xiii) Royalty (xiv) Availability of contractors for collection and carriage of construction material (xv) Working period available for construction of work.	- - Locally available Full year except the rainy season	- - Locally available Full year except the rainy season
20	Total No. of trees to be removed.	196	210
21	Average Density of forest cover.	-	-
22	Total No. of Merits	1- There is no grievance of public in the alignment 2- The alignment passes through gentle slope and affects no residential buildings	-
23	Total No. Of Demerits		1.Local Public is not in favour this alignment 2. The alignment passes through steep slope in some portions and affects few residential buildings

RECOMMRNDATIONS:

Proposed Site Recommended for approval being more economical, useful & technically feasible.

Kailash-G.G.I.C. Bhikiyasen Parposal (new)


**Executive Engineer,
Constt. Division, P.W.D.,
RANIKHET.**

कार्यालय अधिशासी अभियन्ता,
निर्माण खण्ड, लोक निर्माण विभाग, रानीखेत

दूरभाष :- 05966-220035 फैक्स :- 05966-220035 ई-मेल cdpwdrkt@gmail.com
पत्रांक 1158 /18सी. दिनांक, रानीखेत, 19-5-2016


सेवा में,

प्रभागीय वनाधिकारी, अल्मोड़ा
वन प्रभाग, अल्मोड़ा।

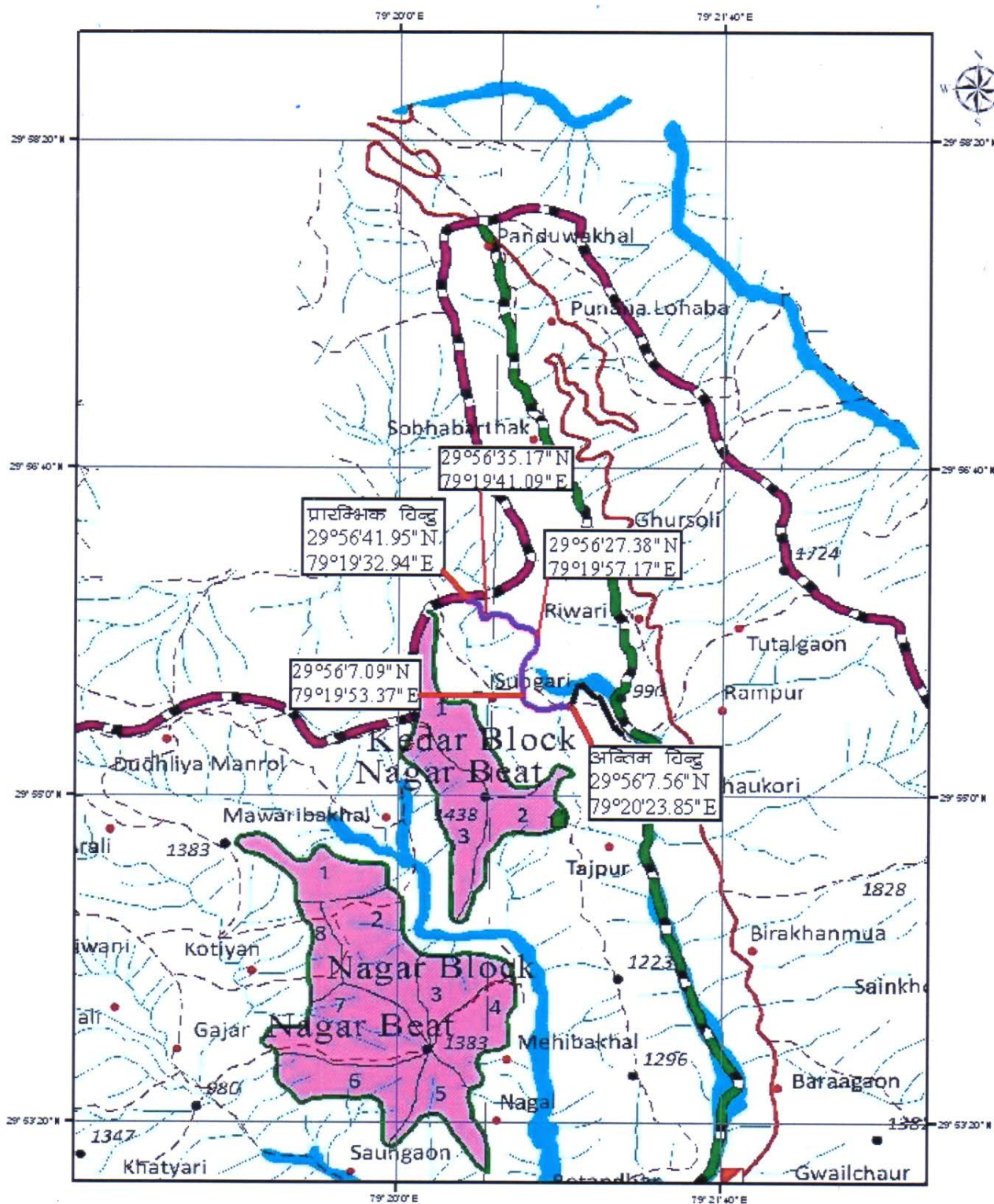
विषय :- कुनीगाड हिरुली बाजार से रामपुर चौखुटिया मोटर मार्ग के वन भूमि हस्तान्तरण के सम्बन्ध में। (प्रस्ताव सं. 8986/2014)

उपरोक्त विषयक क्रम में आपको अवगत कराना है कि आप द्वारा उपरोक्त मोटर मार्ग के वन भूमि हस्तान्तरण प्रस्ताव में आन लाईन द्वारा विन्दुवार आख्या प्रस्तुत किये जाने हेतु आपत्तियों में लौटाया गया था। जिसकी आख्या विन्दुवार निम्नवत है:-

1	Digital map not proper as coordinates are written in hand. Proper digital map may provided.	Proper digital map with computerized coordinates is being attached .
2	In the map end point is shown for away from Rampur.	.The Rampur Village is on the right side of the National Highway (shown as red colour) in the digital map. The portion of the road from the end point of the proposed road upto the National Highway near Rampur has already been constructed which is shown as black colour in digital map. The revised digital map is being attached as in point no.-1
3	No titles given to thee document provided in the list of additional documents in part I.	Titles given to the documents has been incorporated in the list of additional documents in part-1
4	Forest land proposed for diversion shown as Van panchayat land in joint inspection report whereas shown PF in part II	
5	In Ca land map coordinates are provided for one point only whereas CA land being more than 1 ha coordinates at minimum 4 points are required.	Digital map for C.A. consisting coordinates of 4 points is being attached.
6	Recommendation of DFO not provided..	


(संजय प्रसाद सिन्हा)
अधिशासी अभियन्ता,
निर्माण खण्ड, लोक निर्माण विभाग
रानीखेत

कार्य का नाम :- कुनीगाड हिरुली बाजार मोटर मार्ग का रामपुर चौखुटिया तक विस्तार मोटर मार्ग का निर्माण




प्रारम्भिक बिन्दु
 29°56'41.95" N
 79°19'32.94" E

अन्तिम बिन्दु
 29°56'27.38" N
 79°19'57.17" E

29°56'7.09" N
 79°19'53.37" E

अन्तिम बिन्दु
 29°56'7.56" N
 79°20'23.85" E



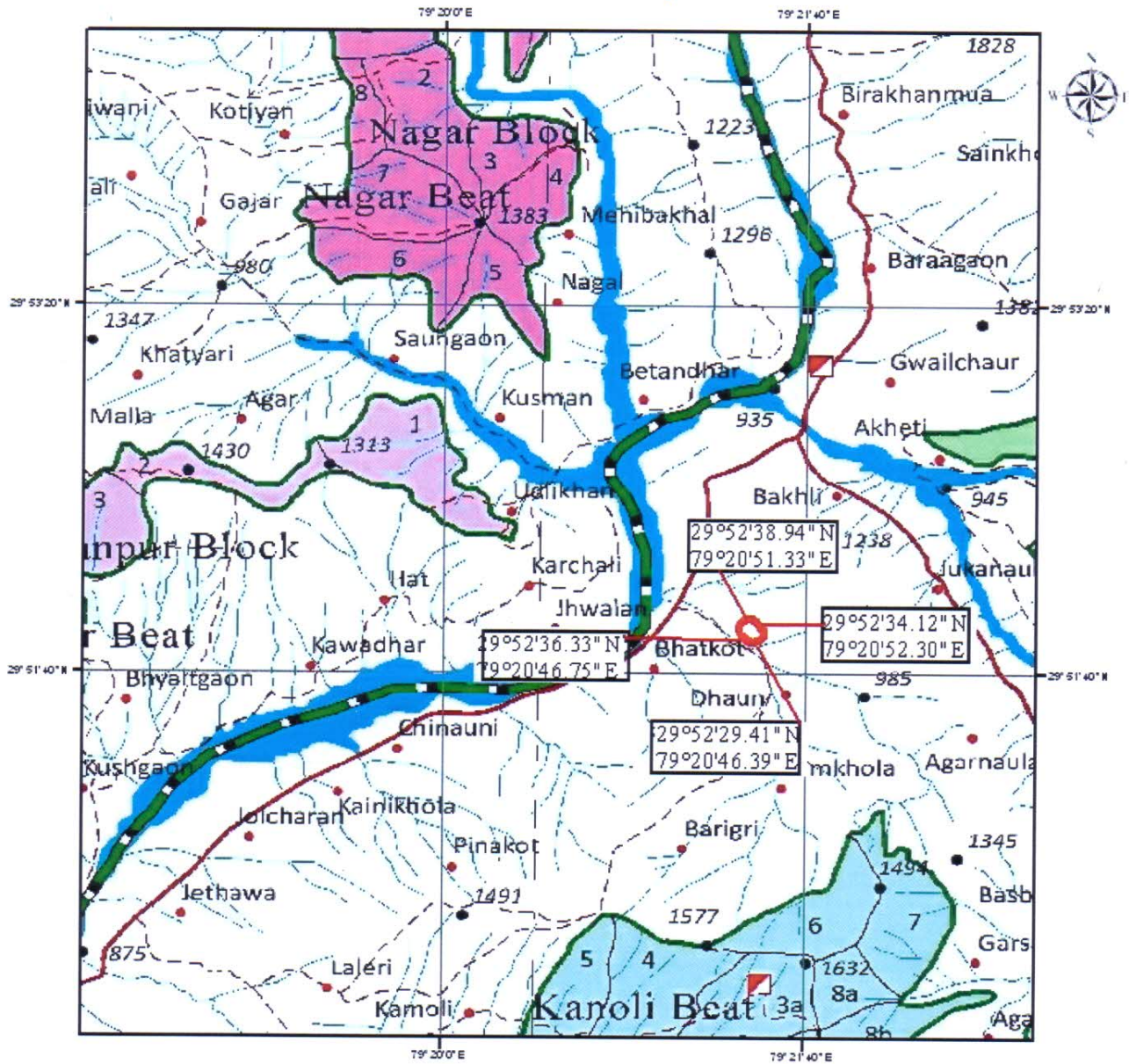
Legend

- Main Allingment
- Existing Road

(Signature)
 सहायक अभियन्ता
 नि. प्र., जोड़ नि. वि.
 सनीखेत

(Signature)
 अभियन्ता
 निर्माण विभाग
 सनीखेत

कार्य का नाम :- कुनीगाड हिरुली बाजार मोटर मार्ग का रामपुर चौखुटिया तक विस्तार मोटर मार्ग के निर्माण हेतु क्षतिपूरक वृक्षारोपण हेतु चयनित स्थल :- भटकोट सिविल



Legend

— Planction Area

0 320 640 1,280 1,920 2,560 Meters

(Handwritten signature)
 < ब्रह्मदत्त सिंह
 नि. ३३०, ३३० फि. ११
 रानीखेत


(Handwritten signature)
 अधिशासी अभियन्ता
 निर्माण खण्ड लो.नि. विभाग
 रानीखेत


लैन्ड शेड्यूल


2.6


परियोजना का नाम:- जनपद अल्मोड़ा में कुनीगाड हिरूली बाजार मोटर मार्ग का रामपुर चौखुटिया तक विस्तार मोटर मार्ग का निर्माण सिविल एवं सोयमं, वन पंचायत एवं नाप भूमि का लैन्ड शेड्यूल के लिये (राजस्व विभाग)/ जिलाधिकारी द्वारा निर्धारित प्रपत्र

जिला	तहसील	ब्लाक	खसरा सं०	कुल रकवा	याचित क्षेत्रफल (हे०)
अल्मोड़ा	चौखुटिया		<u>सूची</u>	<u>राज्य भूमि</u>	<u>0.00</u>
			<u>सलग्न</u>	<u>वन पंचायत</u>	<u>1.350</u>
				<u>नाप भूमि</u>	<u>0.450</u>


निर्माण खण्ड, लो०नि०वि०
रानीखेत


कनिष्ठ अभियन्ता
निर्माण खण्ड, लो०नि०वि०
रानीखेत


सहायक अभियन्ता
निर्माण खण्ड, लो०नि०वि०
रानीखेत


अधिषासी अभियन्ता,
निर्माण खण्ड, लो०नि०वि०
रानीखेत


पटवारी


तहसीलदार
तहसीलदार
अल्मोड़ा


उपजिलाधिकारी
अल्मोड़ा

प्रतिहस्ताक्षरित
प्रति हस्ताक्षरित


जिला अधिकारी
अल्मोड़ा

प्रतिहस्ताक्षरित
प्रभागीय वनाधिकारी,
अल्मोड़ा वन प्रयाग, अल्मोड़ा