

dfo_chakrata_uta@yahoo.co.in
टैली, फ़ैक्स नं०-01360-275078

कार्यालय प्रभागीय वनाधिकारी, चकराता वन प्रभाग, चकराता

पत्रांक:- 4940 / 12-1,

चकराता, दिनांक 06, मई 2023

सेवा में,

वन संरक्षक,
यमुना वृत्त, उत्तराखण्ड,
देहरादून।

विषय :- जनपद-देहरादून के विधानसभा क्षेत्र चकराता के अन्तर्गत लोखण्डी बुधेर वन मार्ग से ग्राम पंचायत बुल्हाड़ के ग्राम उदावां तक सम्पर्क मार्ग के निर्माण हेतु 3.900 है० वन भूमि का गैर वानिकी कार्यो हेतु लोक निर्माण विभाग को प्रत्यावर्तन।


संदर्भ :- आपका ई०डी०एस० दिनांक 01.02.2023
प्रस्ताव सं०- FP/UK/ROAD/48173/2020

महोदय,

उपरोक्त विषयक के क्रम में भारत सरकार के बैठक कार्यवृत्त दिनांकित 24.01.2023 के एजेण्डा नं०-5 में लगाई गई आपत्तियों का निराकरण के क्रम में अधोहस्ताक्षरी द्वारा प्रयोक्ता एजेन्सी के साथ दिनांक 03.04.2023 विषयक मोटर मार्ग का पुनः संयुक्त निरीक्षण किया गया। प्रस्तावित मार्ग के संयुक्त निरीक्षण में आरक्षित वन भूमि/वन पंचायत भूमि में पड़ने वाले विभिन्न प्रजातियों एवं व्यासवर्ग के वृक्षों की गणना सूची संलग्न है। (संलग्नक-1)

प्रस्तावक विभाग अधिशासी अभियन्ता, अस्थाई खण्ड, लो०नि०वि०, चकराता द्वारा उक्त एजेण्डा सं०-5 के क्रम में निराकरण आख्या अपने पत्रांक-114/15सी-4 दि. 02.05.2023 से इस कार्यालय को प्रेषित की गई। उनके द्वारा उपलब्ध कराई गई निराकरण आख्या से अवगत कराया गया कि पहाड़ी क्षेत्र में प्रस्तावित मोटर मार्ग के नवनिर्माण मानक न्यूनतम चौड़ाई 5.95 मी० से कम में प्रस्तावित नहीं की जा सकती है। प्रस्तावक विभाग द्वारा यह भी अवगत कराया गया कि उपरोक्त प्रस्ताव में मार्ग की चौड़ाई 3 से 4 मी० में किया जाना सम्भव नहीं है। इस सम्बन्ध में यह भी अवगत कराना है कि प्रस्तावित मार्ग को जोड़ने वाला लोखण्डी-बुधेर वन विश्राम भवन से थोयाथात तक आरक्षित वन मार्ग 03-04 मी० पूर्व से विद्यमान है। अतः सूचना उच्च स्तर को प्रेषित किये जाने हेतु सादर प्रेषित है।
संलग्नक:-उपरोक्तानुसार

भवदीया,


(कल्याणी)

प्रभागीय वनाधिकारी,
चकराता वन प्रभाग, चकराता

संयुक्त निरीक्षण रिपोर्ट
(दिनांक 03 अप्रैल 2023)

विषय:- Agenda Item No.05: Diversion of 3.9 ha of forest land for construction of Lokhandi Budher Van Marg to Village Udawa Road I favour or PWD, within the jurisdiction of Chakrata Forest Division, District Dehradun. Uttarakhand (FP UK/ROAD/48173/2020).


दिनांक- 14-01-2023 को आयोजित एफ0आर0सीएम0 में लिये गये निर्णय के क्रम में दिनांक 03/04/2023 को प्रभागीय वनाधिकारी, चकराता वन प्रभाग, चकराता एवं लो0 नि0 वि0, चकराता के अधिकारियों द्वारा लोखण्डी बुधेर वन मार्ग से ग्राम पंचायत बुल्हाड के ग्राम उदावा तक सम्पर्क मार्ग का स्थलिय निरीक्षण कर वृक्षों की संख्या की पुनः जांच की गयी। संयुक्त निरीक्षण के समय वन विभाग की ओर से प्रभागीय वनाधिकारी चकराता वन प्रभाग, चकराता, वन क्षेत्राधिकारी कनासर श्री महेन्द्र सिंह गुसाई, अनुभाग अधिकारी श्री प्रमोद कुमार वन दरोगा, वन बीट अधिकारी श्री मदन सिंह एवं लो0 नि0 वि0 की ओर से श्री सुरेन्द्र सिंह नेगी सहायक अभियन्ता, श्री आशिष कुमार अपर सहायक अभियन्ता, भजन सिंह मेट एवं उदावा ग्राम के श्री बहादूर सिंह चौहान पूर्व प्रधान एवं अन्य ग्रामीण उपस्थित रहे। निरीक्षण दल द्वारा आरक्षित वन क्षेत्र कनासर कक्ष सं0 22 के 30°46'01.9" ; 077°46'44.7" से 30°45'58.9" ; 077°46'34.8" से 30°45'26.1" ; 077°46'12.9" कक्ष सं0 कनासर 21 A तक का संयुक्त निरीक्षण किया गया जिसकी दूरी 2.5 km है।


प्रस्तावित मार्ग निर्माण हेतु किये गये संयुक्त निरीक्षण के अनुसार आच्छादित आरक्षित वन भूमि पर प्रभावित होने वाले वृक्षों की गणना की गयी, जोकि निम्न प्रकार है।


क्र0 स0	भूमि की श्रेणी	वन ब्लॉक /कं0	प्रजाति	वैज्ञानिक नाम	व्यास वर्ग									योग
					0 — 20	20 — 30	30 — 40	40 — 50	50 — 60	60 — 70	70 — 80	80 — 90	90-अधिक	
1	आरक्षित वन भूमि	कनासर क0 सं0 21(ए)	देवदार	<i>Cedrus deodara</i>	—	01	03	01	04	—	01	—	—	10
			बान	<i>Quercus Spp</i>	01	08	05	04	—	01	—	—	—	19
			सुरई	<i>Capsesus Spp</i>	—	—	05	—	—	—	01	—	—	06
			रई	<i>Picea smithiana</i>	—	—	—	—	—	01	01	—	—	02
			कैल	<i>Pinus wallichiana</i>	—	01	—	—	—	—	—	—	—	01
					01	10	13	05	04	02	03	—	—	38

संयुक्त निरीक्षण से प्रभावित होने वाले वृक्षों की पूर्व में की गई गणना एवं प्रजाति में भिन्नता पायी गयी है। नवीन सूची को अंतिम मानी जायेगी।


वन क्षेत्राधिकारी
कनासर रेंज
चकराता


PWD Chakrata
03/4/2023


03/04/2023
सहायक अभियन्ता
अस्थायी खण्ड-लो० नि० वि०
चकराता


उप वन संरक्षक
चकराता वन प्रभाग
चकराता