

॥ कार्यालय प्रभागीय वनाधिकारी, बट्टीनाथ वन प्रभाग, गोपेश्वर ॥

पत्रांक 3709 / 12-1.

दिनांक, गोपेश्वर, मई 08 / 2019

सेवा में,

अपर प्रमुख वन संरक्षक एवं नोडल अधिकारी,
वन संरक्षण इन्दिरानगर फॉरेस्ट कॉलोनी, उत्तराखण्ड
देहरादून।

द्वारा:- वन संरक्षक,
गढ़वाल वृत्त, उत्तराखण्ड, पौड़ी।

विषय:- जनपद चमोली के अन्तर्गत बगोली-कोटी मोटर मार्ग के निर्माण हेतु 2.2319 है० वनभूमि के सम्बन्ध में।

संदर्भ:- भारत सरकार पर्यावरण वन एवं जलवायु परिवर्तन मंत्रालय देहरादून की पत्र सं० 08बी/यू०सी०पी०/06/109/2016/एफ०सी०/1586 दिनांक 31.10.2018

महोदय,


उपरोक्त विषयक संदर्भित के क्रम में भारत सरकार द्वारा लगाई गई कमियां का निराकरण अधिशासी अभियन्ता, प्रान्तीय खण्ड लोक निर्माण विभाग, कर्णप्रयाग द्वारा दिनांक 04.05.2019 से इस कार्यालय को प्रेषित किया गया है। जिसकी प्रति मूल में संलग्न कर प्रेषित की जा रही है।

क्र० सं०	प्रश्न	उत्तर
1.	Regarding point no.1 CA area has changed but as per DSS report new area comes to 2.60ha instead of 4.44 ha.	संशोधित सी०ए० की डिजिटल मैप व जियोरिफिरेन्स मैप पार्ट 1 में यथास्थान अपलोड कर तीन-तीन प्रतियों में संलग्न कर प्रेषित की जा रही है। संलग्न:- डिजिटल मैप एवं जि योरिफिरेन्स मैप। सं० 03
2.	Shape of KML file and digital map of CA area does not match.	संशोधित के०एम०एल० फाईल पार्ट 1 में यथास्थान अपलोड कर मूल में संलग्न कर प्रेषित की जा रही है। संलग्न:- के०एम०एल० फाईल सी०डी० सं०-01

अतः उक्त प्रकरण में अपने स्तर से यथोचित कार्यवाही करने की कृपा करे।

संलग्नक:- उपरोक्तानुसार।


भवदीय,


(अमित कंवर)

प्रभागीय वनाधिकारी,
बट्टीनाथ वन प्रभाग, गोपेश्वर।

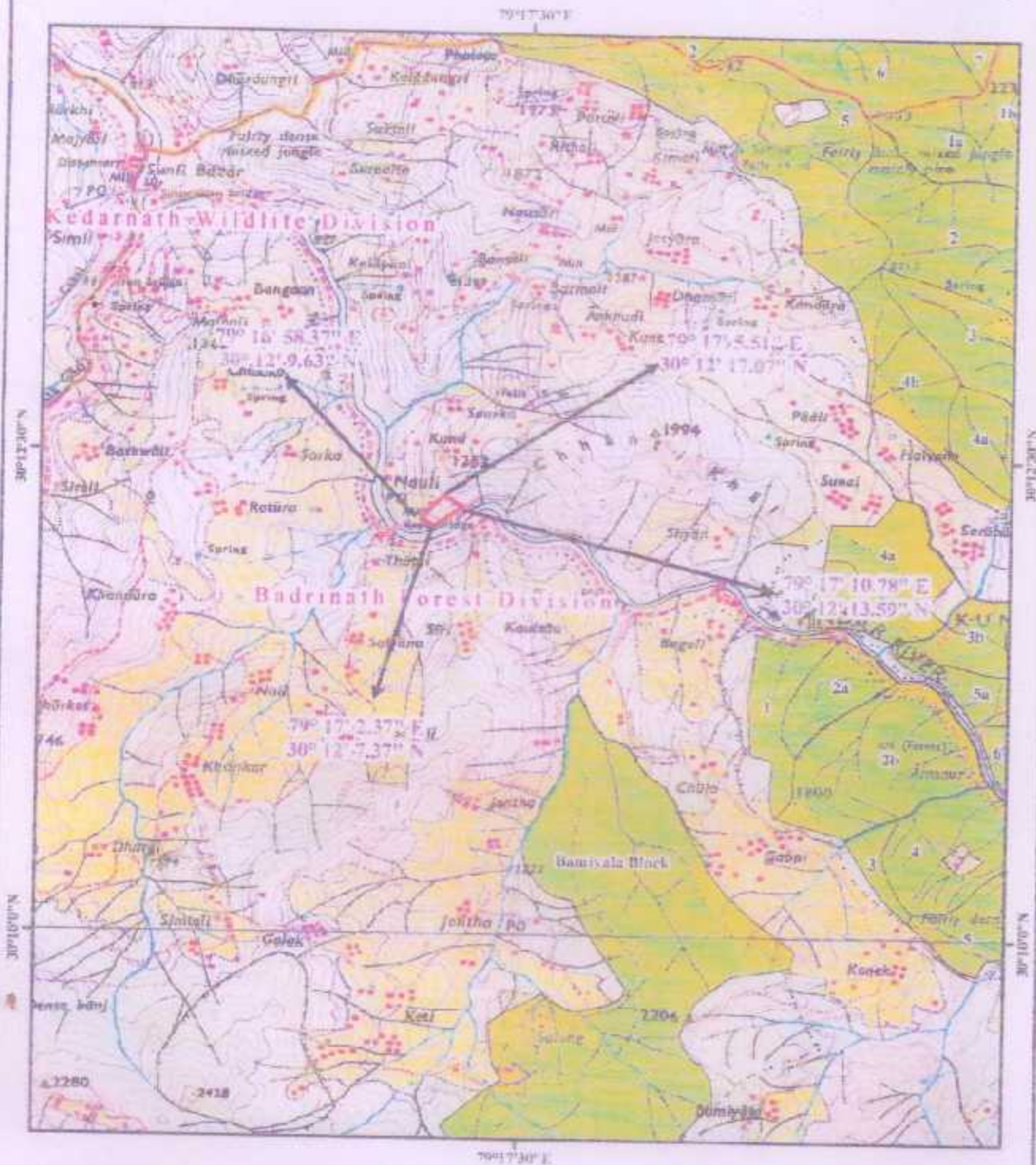
पत्रांक:- / दिनांकित।

प्रतिलिपि:- अधिशासी अभियन्ता, प्रान्तीय खण्ड विभाग, कर्णप्रयाग को उपरोक्त संदर्भित पत्र के क्रम में सूचनार्थ प्रेषित।


(अमित कंवर)

प्रभागीय वनाधिकारी,
बट्टीनाथ वन प्रभाग, गोपेश्वर।

डिजिटल मैप-जमपद चमोली के अंतर्गत बगोली कोटी मोटर मार्ग के निर्माण हेतु चयनित क्षतिपूर्क वृक्षारोपण स्थल (कुल क्षेत्रफल-4.44 है०)



Legend

- Reserve Forest Area
- Reserve Forest Boundary
- Forest Division Boundary
- Proposed Plantation Site

Scale: 1:50,000

Prepared by: ITGC, PCCF Office, Dehradun

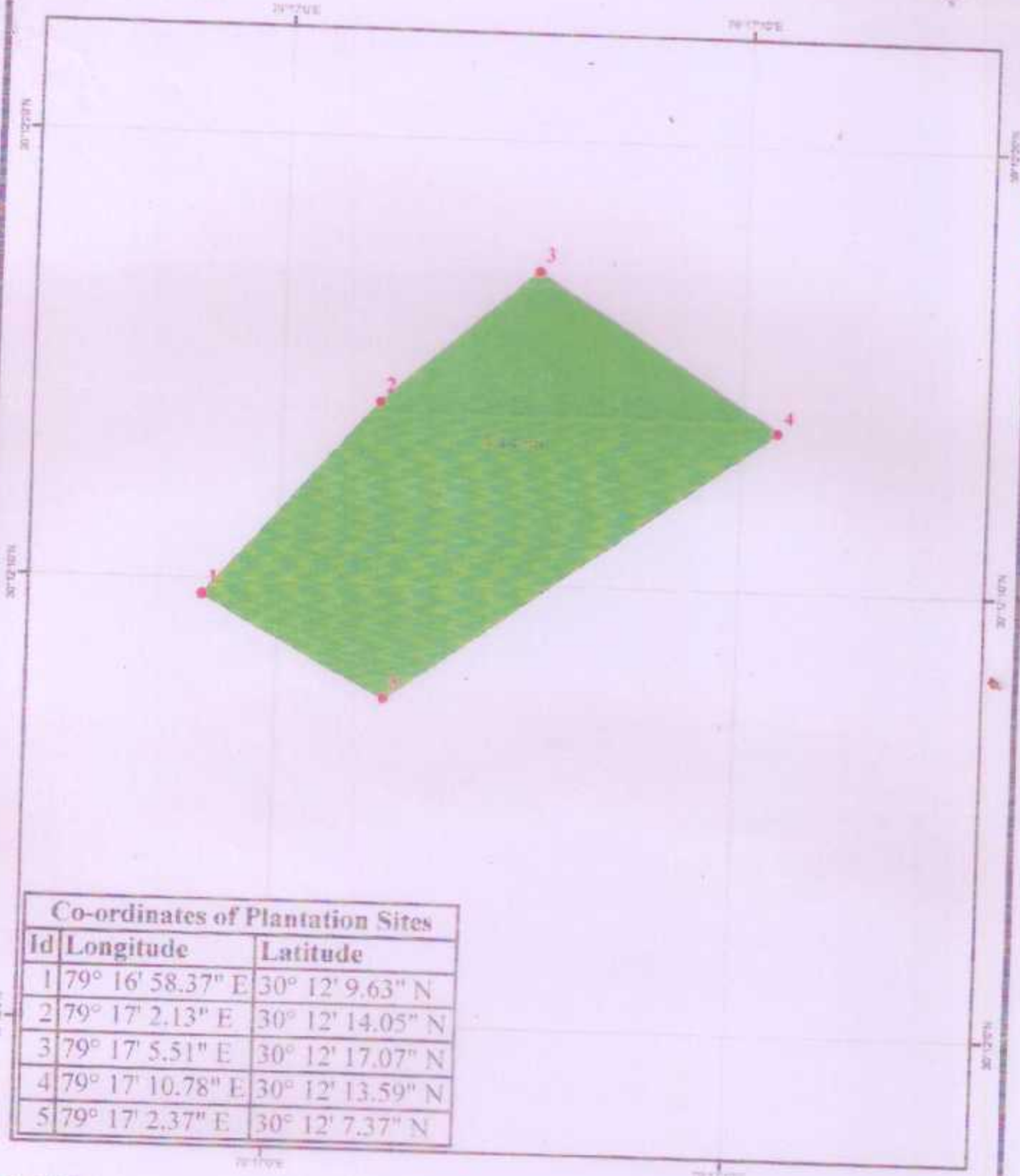
J.E

AS

Executive Engineer
Pro. Div. Public Works Department
Karnaprayag

प्रभागीय वृक्षारोपण अधिकारी
उत्तरांचल वन विभाग, देहरादून


जिआरकेन्स नक्का-जनपद घमाली क अर्गत बगाली काँटो मोटर मार्ग क निर्माण
 हेतु चयनित क्षतिपूरक वृक्षारोपण स्थल (कुल क्षेत्रफल-4.44 हे०)



Co-ordinates of Plantation Sites		
Id	Longitude	Latitude
1	79° 16' 58.37" E	30° 12' 9.63" N
2	79° 17' 2.13" E	30° 12' 14.05" N
3	79° 17' 5.51" E	30° 12' 17.07" N
4	79° 17' 10.78" E	30° 12' 13.59" N
5	79° 17' 2.37" E	30° 12' 7.37" N

Legend

- GPS Location
- CA Land



Prepared by: HGC, PCCF Office, Dehradun

J.E
 J.E

VAD/AE
 VAD/AE

2.1.19
Executive Engineer
 Pro. Div. Public Works Department

J.S
 प्रभागीय वन्याधिकारी
 बदीनाथ वन प्रमण्डल, देहरादून