



कार्यालय प्रभागीय वनाधिकारी, उत्तरकाशी वन प्रभाग, उत्तरकाशी

E.Mail. dfouttarkashifd@gmail.com Fax No-01374222964 Tel.No- 01374222444

पत्रांक- 2022 / 12-1(2) कोटबंगला दिनांक 03 / 01 / 2018

सेवा में,

वन संरक्षक,  
भागीरथी वृत्त, उत्तराखण्ड  
मुनिकीरेती।

विषय :- राज्य योजना के अन्तर्गत ज्ञानसू-साल्ड मोटर मार्ग से ज्ञानसू उपला बस्ती तक मोटर मार्ग का निर्माण कार्य (लम्बाई 1.25 कि०मी०) हेतु वन भूमि हस्तान्तरण।

सन्दर्भ :- अधिशासी अभियन्ता, प्रान्तीय खण्ड लो०नि०वि०, उत्तरकाशी का पत्रांक-3816/वन भूमि दिनांक 30.11.2017।

महोदय,

उपरोक्त विषयक संदर्भित क्रम में वन भूमि हस्तान्तरण हेतु ऑनलाइन किये गये प्रस्ताव पर क्षेत्रीय कार्यालय, भारत सरकार द्वारा लगायी गयी ऑनलाइन आपत्तियों (EDS दिनांक 14-11-2017) का बिन्दुवार निराकरण निम्न प्रकार है।

क्र० सं०	Online EDS / आपत्तियां	आपत्तियों का बिन्दुवार किया गया निराकरण / प्रत्युत्तर
1	In the geo referenced digital map of the area proposed for diversion, uploaded at C (iv) Part-I Online, geo coordinates are shown in google map which does not serve the purpose. May provide/upload scanned copy of clear GIS software generated geo referenced digital map to the exact scale of the proposed road showing geo coordinates at 200 to 300 m interval along the alignment including all turning points.	प्रयोक्ता एजेन्सी द्वारा GIS software generated geo referenced digital map तैयार कर निर्धारित स्थान पर ऑनलाइन अपलोड कर दिया गया है (हार्डकापी संलग्न)।
2	The data furnished in the district profile is appears to be incorrect as the total diverted land does not tally with the CA stipulation. The State Govt may review the information furnished and if required may clarify the differences.	भाग-II में जिला प्रोफाइल से सम्बन्धित संशोधित कर अपलोड कर दिया गया है।
3	The density appears to be incorrect in online part-II. The State Govt may review the same and provide correct density accordingly.	घनत्व सम्बन्धी कार्यवाही एवं एन०पी०वी० का संशोधित दर सम्बन्धित प्रमाण पत्र अपलोड कर हार्ड कापी संलग्न किया जा रहा है।

अतः उपरोक्तानुसार आपत्तियों का निराकरण कर इस अनुरोध के साथ प्रेषित है कि अपने स्तर से प्रस्ताव पर अग्रिम कार्यवाही करने का कष्ट करें।

भवदीय


प्रभागीय वनाधिकारी  
उत्तरकाशी वन प्रभाग  
उत्तरकाशी

**District Profile of Uttarakashi District As On September 2017**

S.No	Name of District	Geographical Area of District (in ha)	Forest Area of District (in ha)	Total Forest Area of Diverted since 1980 (in ha)	No. Of Approved Cases	CA Including penal CA Stipulated (in ha)		Progress of CA ( in ha)		Total CA Done (in ha)
						In Forest Land	In Non-Forest Land	In Forest Land	In Non-Forest Land	
1	Uttarakashi	801600	695783.3500	1540.68	527	2350.58	213.17	1767.09	213.17	1980.258

(\*) Total area = 97.577 ha in 312 cases less then 1 ha diversion. Exemption of CA for 33.932 ha in 7 cases. CA Stipulated in DFL is equivalent to land transferred 77.819 ha .


	1	2	3	4	5	6	7	8
	TAD	Exempt	Land Diverted Less<1	NFL has been done in equivalent Land	Penal CA in NFL	Penal CA in DFL	CA equivalent in DFL	Total CA Done
Ist	1540.6800	33.9320	97.58	213.17	0.0000	35.399	77.819	1980.258
IInd	1118.1820							
IInd	2236.3640							
IInd	2563							
<b>Total CA Stipulated (in ha)</b>	<b>2563</b>							
<b>Total CA Progress in %</b>	<b>77.2633</b>							


  
 Divisional Forest Officer  
 Uttarakashi Forest Division  
**UTTARAKASHI**

एनपीवी की धनराशि जमा करने हेतु संशोधित दर द्वारा जारी प्रमाण-पत्र।

कार्य का नाम :- जनपद उत्तरकाशी में ज्ञानसू-साल्ड मोटर मार्ग से ज्ञानसू उपला बस्ती  
मोटर मार्ग निर्माण हेतु लम्बाई 1.25 कि०मी० क्षेत्रफल 0.576 हे०।

क्र. सं.	परियोजना का क्षेत्रफल (हे०में)	इकोक्लास की श्रेणी	श्रेणी वन की	घनत्व	प्रभावित वृक्षों की संख्या	दर	धनराशि
1	0.576 हे०	5	सिविल वन	0.1	114	6,57,000	3,78,432.00

  
वन क्षेत्राधिकारी,  
बाड़ाहाट वन राजि।

  
प्रभागीय वनाधिकारी  
उत्तरकाशी वन प्रभाग  
उत्तरकाशी।