

कार्यालय प्रभागीय वनाधिकारी, बागेश्वर वन प्रभाग बागेश्वर

Email-dfobag-forest-uk.nic.in/ dfo_bageshwar@rediffmail.com

दूरभाष एवं फ़ैक्स नं०: 05963-220249

वन मित्र काल सेटर- 9208008000

पत्रांक 3263 / 12-1-2

बागेश्वर

दिनांक : 16/05/2016

सेवा में,

वन संरक्षक,
उत्तरी कुमाऊ वृत्त,
उत्तराखण्ड अल्मोड़ा।

विषय - आनलाईन प्रस्ताव बोहाला से नन्दीगॉव तक मो० मार्ग निर्माण (प्रस्ताव संख्या 12464/2015)।
सन्दर्भ- नोडल अधिकारी की आपत्ति दिनांक 03.05.2016 के सम्यन्ध में।

महोदय,

उपरोक्त विषयक संदर्भित पत्र के क्रम में अवगत कराना है कि बोहाला से नन्दीगॉव तक मो० मार्ग निर्माण प्रस्ताव पर नोडल अधिकारी द्वारा लगायी गयी आपत्तियों का निस्तारण इस कार्यालय से कर सूचना निम्नानुसार प्रेषित की जा रही है।

विन्दु स० 1	Density of the area proposed for diversion is mentioned as 0.2 in part II and the letter of the State Govt. but in the enclosure the NPV calculated for 0.1 need necessary correction.	Density of the concerned area along appropriate corrections has been mentioned in online form A part II.
विन्दु स० 2	The SOI toposheet map enclosed with the reply for the area proposed for diversion is still not readable.	SOI toposheet given by the Forest deptt. Is clearly shown starting point Km.5 of Kathpuriya china seraghat motor road and end point Nandigaon (Bauri), with around forest compartments. Present motor roads in black color, proposed alignment in red color, and type of different land shows in different colors as indicated in legend and also signed by District Magistrate and divisional Forest officer. Map again uploaded, kindly seen.

विन्दु सं 3	GPS coordinate along 200-300 M, including each turn of the proposed road may be shown on GIS generated geo-referenced map and uploaded the same in online part I. The google image will not be accepted for the purpose.	Resvied GIS generated gereferenced map has been uploaded in Part I as per istration.
विन्दु सं 4	GPS coordinate for each corner of the propsed for CA may be shown in GIS generated geo reference map and up load the same in online part I The google image will not be accepted for the purpose.	Geo-referenced digital CA map has been uploaded in Part I as per instruction. A hard copy also attached for reference.

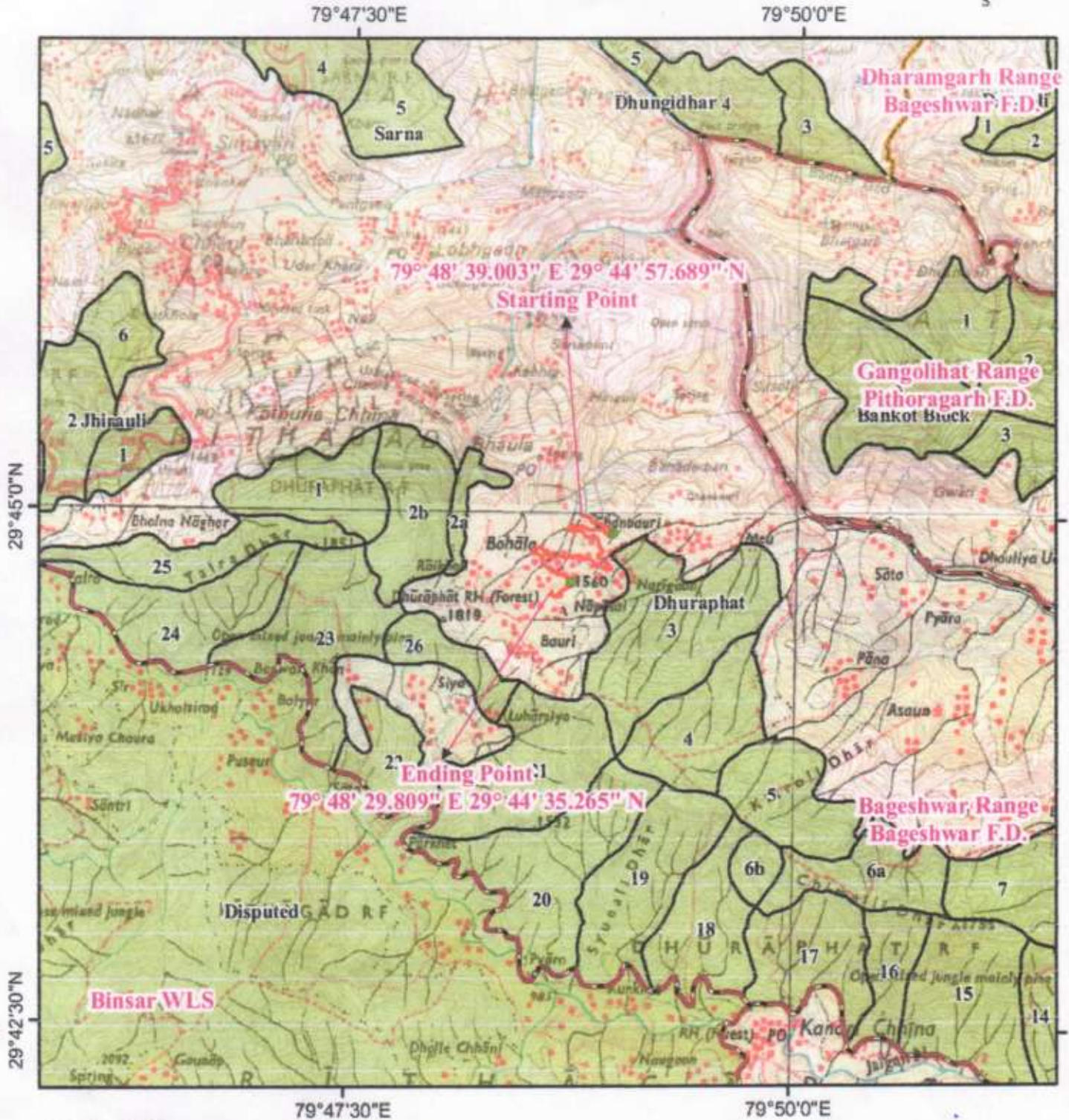
अतः प्रस्ताव पर अग्रैत्तर कार्यावाही करने की कृपा करे ।
संलग्न- यथोपरि

भवदीय
(एम०बी०सिंह)
प्रभागीय वनाधिकारी
बागेश्वर वन प्रभाग बागेश्वर
५

डिजिटल मैप – जियोरेफेरेंस मैप – जनपद बागेश्वर के अन्तर्गत बोहाला से नन्दीगॉव तक मोटर मार्ग के निर्माण हेतु (लम्बाई 5.00 किमी०)

0 0.5 1 1.5 2 Km

1 : 50,000



Legend

- Dumping Zone
- Proposed Road
- Reserve Forest Area
- Reserve Forest Boundary

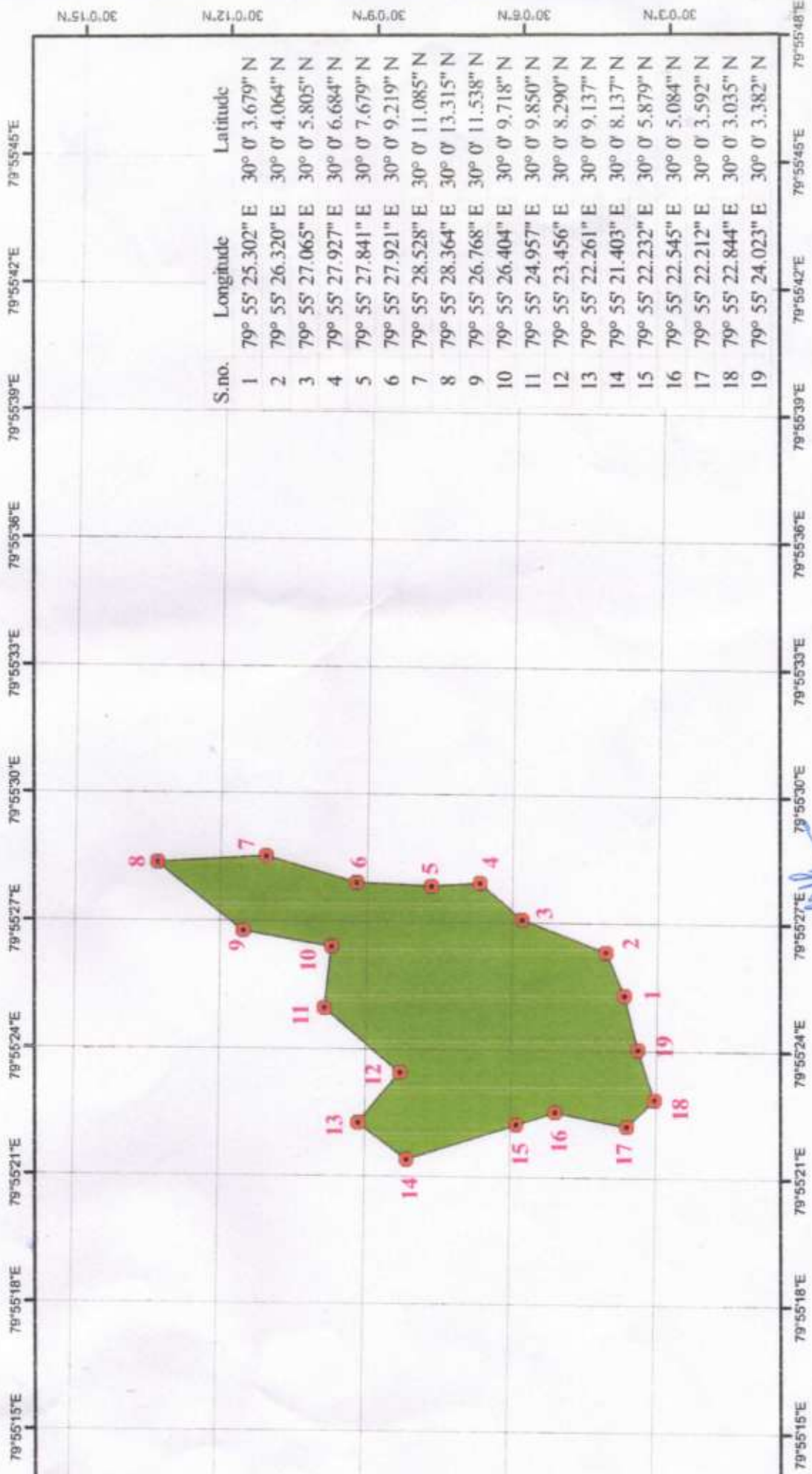
सहायक अभियन्ता
प्रान्तीय सड़क लोक निर्माण विभाग
बागेश्वर

अधिसास्ती अभियन्ता
प्रान्तीय सड़क लोक निर्माण विभाग
बागेश्वर

जियोरिफेरेंस मैप - जनपद बागेश्वर के अन्तर्गत बोहाला से नन्दीगोंव तक मोटर मार्ग के निर्माण हेतु चयनित क्षतिपूरक वृक्षारोपण स्थल (ग्राम दुलम, क्षेत्रफल- 2.884 है0)



Scale - 1:3,500



S.no.	Longitude	Latitude
1	79° 55' 25.302" E	30° 0' 3.679" N
2	79° 55' 26.320" E	30° 0' 4.064" N
3	79° 55' 27.065" E	30° 0' 5.805" N
4	79° 55' 27.927" E	30° 0' 6.684" N
5	79° 55' 27.841" E	30° 0' 7.679" N
6	79° 55' 27.921" E	30° 0' 9.219" N
7	79° 55' 28.528" E	30° 0' 11.085" N
8	79° 55' 28.364" E	30° 0' 13.315" N
9	79° 55' 26.768" E	30° 0' 11.538" N
10	79° 55' 26.404" E	30° 0' 9.718" N
11	79° 55' 24.957" E	30° 0' 9.850" N
12	79° 55' 23.456" E	30° 0' 8.290" N
13	79° 55' 22.261" E	30° 0' 9.137" N
14	79° 55' 21.403" E	30° 0' 8.137" N
15	79° 55' 22.232" E	30° 0' 5.879" N
16	79° 55' 22.545" E	30° 0' 5.084" N
17	79° 55' 22.212" E	30° 0' 3.592" N
18	79° 55' 22.844" E	30° 0' 3.035" N
19	79° 55' 24.023" E	30° 0' 3.382" N

Legend

- GPS Point
- CA Land



 जमिंदारी अभियन्ता
 प्रांतीय खण्ड लो० ३३१०
 बा०...४




 जमिंदारी अभियन्ता
 प० खण्ड लो० प्रि० १११०
 बागेश्वर

प्रमाण पत्र

प्रमाणित किया जाता है कि जनपद बागेश्वर में खोहाला से नन्दीगंज 114 मोटर मार्ग निर्माण में प्रभावित होने वाली 1:442 हैक्टेयर वन भूमि की क्षतिपूर्ति हेतु दुगुने अर्थात् 2:884 हैक्टेयर में वनीकरण हेतु वन विभाग द्वारा ग्राम हुल्डा की सिविल सोयम भूमि का चयन किया गया है। उक्त भूमि वनीकरण हेतु उपयुक्त होने सम्बन्धी प्रमाण पत्र प्रभागीय वनाधिकारी, बागेश्वर द्वारा प्रस्ताव में 2.10 (प्रपत्र संख्या 43) में दिया गया है।

उक्त भूमि राजस्व विभाग के स्वामित्व की है एवं राजस्व अभिलेखों में खाता संख्या 47 के अन्तर्गत श्रेणी अ(3) 33 में दर्ज है। यह भूमि शासनादेश संख्या 759(1)/ XVII (2)/ 2009 दिनांक 20.03.2010 द्वारा लैन्ड बैंक के अन्तर्गत अनुमोदन उपरान्त जिला अधिकारी बागेश्वर के पत्रांक 558/ 26- वन / 2010-11 दिनांक 02.07.2010 के अनुसार (प्रति संलग्न) वन विभाग के प्रशासनिक नियन्त्रण में स्थानान्तरित कर दी गयी है। उक्त भूमि मध्ये तहसीलदार कपकोट के पत्रांक 1/ - भूलेख 1: नांक 5:4:16 द्वारा 162: 195 हैक्टेयर की खतौनी दी गयी है, जो संलग्न है।

संलग्न- उक्तानुसार


अधिसूची अभियंता
प्रान्तीय खंड, लो0नि0वि0
बागेश्वर 17/2/16

परियोजना का नाम - Bohala - Nandigaon Motor Road

एन० पी० वी० की धनराशि प्राकलन (संशोधित)

प्रमाणित किया जाता है कि भारत सरकार पर्यावरण एवं वन मंत्रालय नयी दिल्ली के आदेश संख्या 5-3 /2007 के उल्लेखित व्यवस्था के अनुसार आवेदित वन भूमि हेतु एन० पी० वी० की देयता निम्नानुसार है ।

1- Eco class- (V)


2- Density of vegetation - 0.1

3- NPV rate per hectare - 6.57.

(NPV rates with the compliance to the Supreme Court's mandate)

4- Total forest land - 1.442 (Ha)

5- Total payable amount - 9.47394 (Lac)


(एम०बी०एसिंह)
प्रभागीय वनाधिकारी
बागेश्वर वन प्रभाग बागेश्वर
५