

कार्यालय
प्रभागीय वनाधिकारी, अल्मोड़ा वन प्रभाग, अल्मोड़ा

दूरभाष : 05962.230065, फ़ैक्स: 05962.232182ई-मेल almoraforestdivision@rediffmail.com
पत्रांक / अल्मोड़ा दिनांक 2022

सेवा में

वन संरक्षक,
उत्तरी कुमाऊँ वृत्त,
उत्तराखण्ड, अल्मोड़ा।

विषय – जनपद अल्मोड़ा में भतरौंजखान निगराली भिकियासैण मोटर मार्ग। (प्रस्ताव सं० FP/UK/ROAD/11260/2016)

सन्दर्भ – ऑनलाईन आपत्ति दिनांक 18.11.2021 एवं अधिशासी अभियंता, प्रान्तीय खण्ड, लो०नि०वि० रानीखेत का पत्रांक 1144/36 सी० दिनांक 01.07.2021।

महोदय,

उपरोक्त विषयक के सम्बन्ध में अवगत कराना है कि विषयांकित वन भूमि हस्तान्तरण प्रस्ताव में नोडल अधिकारी, देहरादून द्वारा 4 बिन्दुओं पर आपत्ति लगायी गयी है, जिसका निराकरण प्रस्तावक विभाग द्वारा ऑनलाईन कर दिया गया है, जो निम्नवत है :-

क्र० सं०	आपत्ति	निराकरण
1	The name of the competent authority (i.e. the person who signed the authority letter) not mentioned in the authority letter. Kindly mentioned the same as the name and designation of the competent authority is to be mentioned and seal is to be affixed as per the guidelines: also the scan of photostate authority letter is uploaded. Kindly upload the scan of original authority letter.	मोटर मार्ग वन भूमि हस्तान्तरण प्रस्ताव में संलग्न करने हेतु ऑथराइटी लैटर मूल में तैयार कर ऑथराइज अधिकारी का पद एवं हस्ताक्षर करवाकर पार्ट-1 में ऑन लाईन कर दिया गया है।
2	VLC preceding and NOC of all the villages as per detail mentioned in the B 2.3 under village wise breakup is to be uploaded along FRA certificate for the villages.	वनाधिकारी प्रमाण पत्र ग्राम स्तरीय कमेटी के प्रमाण पत्र में प्रत्येक गांव की अनापत्ति सहित पूर्ण वनाधिकार प्रमाण पत्र पार्ट-1 के Kसेक्शन में ग्राम वार्डज ब्रेकअप को सही कर पार्ट-1 के सेक्शन B2.3 में अंकित कर ऑन लाईन कर दिया गया है।
3	Van panchayat land is shown in Bar Chart under legal classification in Part II, van panchayat land is not mentioned; also in Part II – only 0.128 ha detail is mentioned revenue forest (screenshot attached)	आपत्ति का निराकरण ऑनलाईन कर दिया गया है।
4	Also submit I-hard copy in original as the proposal is to be sent to RO, MOEFCC, GOI and UA had submitted only 2 Copy.	प्रस्ताव की हार्ड कॉपी तैयार कर नोडल अधिकारी, देहरादून को दो मूल प्रतियों में पूर्व में प्रेषित की गयी है। पुनः एक सत्यापित प्रति प्रेषित की जा रही है।

संलग्न-उपरोक्तानुसार।

भवदीय,

प्रभागीय वनाधिकारी,
अल्मोड़ा वन प्रभाग, अल्मोड़ा।

✓



कार्यालय अधिशासी अभियन्ता,
प्रान्तीय स्वण्ड, लोक निर्माण विभाग, रानीखेत



Ph. No. 05966-220679

Fax No. 05966-220679

E-mail - ccpdrauni@yahoo.com

पत्रांक 1144 / 36 लप

दिनांक रानीखेत, 07.04.2021.

सवा में,

प्रमाणिक वनाधिकारी,
अल्मोड़ा वन प्रभाग,
अल्मोड़ा।

- विषय :- भतरीजखान निगराली मोटर मार्ग I (प्रस्ताव संख्या FP/UK/ROAD/11260/2015)


सन्दर्भ :- EDS दिनांक 20.04.2021।

महोदय,

उपरोक्त विषयक EDS दिनांक 20.04.2021 के सम्बन्ध में अवगत कराना है कि विषयवर्तित वन भूमि हस्तान्तरण प्रस्ताव में नोडल अधिकारी, देहरादून द्वारा 4 बिन्दुओं पर आपत्ति लगायी गयी है, जिसका निराकरण कर ऑन लाईन कर दिया गया है, जो निम्नवत है :-

क्र. सं.	आपत्ति	निराकरण
1	2	3
1	The name of the competent authority (i.e. the person who signed the authority letter) not mentioned, in the authority letter. Kindly mentioned the same, as the name and designation of the competent authority is to be mentioned and seal is to be affixed as per the guidelines; also the scan of photo stat authority letter is uploaded. Kindly upload the scan of original authority letter.	मोटर मार्ग वन भूमि हस्तान्तरण प्रस्ताव में संलग्न करने हेतु आथसइटी लेटर मूल में तैयार कर आथसइज अधिकारी का पद एवं हस्ताक्षर करवाकर पार्ट 1 में ऑन लाईन कर दिया गया है।
2-	VLC proceeding and NOC of all the villages as per detail mentioned in the B 2.3 under village wise breakup is to be uploaded along FRA certificate for the villages	वनाधिकार प्रमाण पत्र ग्राम स्तरीय कमेटी के प्रमाण पत्र में प्रत्येक गांव की अनापत्ति सहित पूर्ण वनाधिकार प्रमाण पत्र पार्ट 1 के K सेक्शन व ग्राम वार्ड्स ब्रेक अप को सही कर पार्ट 1 के सेक्शन B 2.3 में अंकित कर ऑन लाईन कर दिया गया है।
3-	Van panchayat land is shown in Bar chart under legal classification in Par II, van panchayat land is not mentioned ; also in Part II-only 128 ha detail is mentioned revenue forest (screenshot attached)	इस बिन्दु का निराकरण आपके स्तर से होना है।
4-	Also submit 1-hard copy in original as the proposal is to be sent to RO, MOEFCC, GOI and UA had submitted only 2 copy.	प्रस्ताव की हार्ड कॉपी तैयार कर नोडल अधिकारी, देहरादून को दो मूल प्रतियों में पूर्व में प्रेषित की गयी है। पुनः एक सत्यापित प्रति प्रेषित की जा रही है।

अधिशासी अभियन्ता,
प्रान्तीय स्वण्ड, लोक निर्माण विभाग,
रानीखेत।



प्रपत्र-23

परियोजना का नाम :- भारतीय पर्यावरण - जीवाणु - उद्यान
पिण्डरानी (प्लॉट नं० 16-20) 5100 किमी²

वन अधिकार अधिनियम, 2006 के अन्तर्गत अनापत्ति प्रमाण-पत्र

ग्राम पंचायत का नाम पुष्प
 तहसील विन्ध्य जिला अलीगढ़

अनापत्ति प्रमाण पत्र

उत्तराखण्ड में जनपद अलीगढ़ के अन्तर्गत पुष्प परियोजना के निर्माण हेतु (0.0/15 हे० आरक्षित वन भूमि, 0.0/15 हे० सिविल सोयम भूमि..... हे०, वन पंचायत भूमि 0.0/15 हे०) अर्थात् कुल 0.0/15 हे० वन भूमि का विन्ध्य विभाग/संस्था के पक्ष में भारत सरकार, पर्यावरण एवं वन मंत्रालय द्वारा प्रत्यावर्तित करने हेतु आवेदन प्रस्तुत किया गया।

उक्त प्रकरण के विषय में ग्राम पंचायत पुष्प द्वारा दिनांक 12/03/15 को सम्बन्धित ग्राम सभा/ग्राम पंचायत की बैठक में प्रयोक्ता एजेन्सी द्वारा आवेदित वन भूमि के संबंध में अनापत्ति प्रमाण पत्र निर्गत करने हेतु विस्तृत चर्चा की गई। यह कि वन अधिकार अधिनियम, 2006 के प्राविधानों के तहत आवेदित वन भूमि में आदिवासी अथवा किसी गैर आदिवासी का कब्जा/कृषि कार्य है अथवा नहीं। * उपस्थित सभी ग्रामवासियों द्वारा स्पष्ट किया गया कि उक्त वन भूमि में किसी भी आदिवासी अथवा गैर आदिवासी का कब्जा/कृषि कार्य नहीं किया जा रहा है। इसके अतिरिक्त परियोजना के निर्माण हेतु आवेदित वन भूमि पर ग्रामवासियों के परम्परागत अधिकारों का हनन नहीं हो रहा है।

चर्चा के उपरान्त ग्राम सभा द्वारा सर्वसम्मति से निर्णय लिया गया /प्रस्ताव पारित किया गया कि ग्राम पुष्प के ग्रामवासियों को उक्त वन भूमि प्रयोक्ता एजेन्सी को परियोजना के निर्माण हेतु दिये जाने पर कोई आपत्ति नहीं है।

प्रमाणित किया जो सत्य एवं सही है।

पुष्प
 HO / अधिकारी
 ग्राम सचिव
 वि०ख० भिक्यासन (अल्मोडा)

पुष्प
 (एच० एस० नेगी)
 सदस्य

क्षेत्र पंचायत-सौर

वि०ख० भिक्यासन (अल्मोडा)

पुष्प
 HO / प्रधान
 ग्राम प्रधान
 वि०ख० भिक्यासन (अल्मोडा)

नोट :- * यदि किसी आदिवासी अथवा वनवासी की निजी भूमि प्रभावित हो रही है, तो तदनुसार उसका विवरण उक्त प्रपत्र में दिया जाय।

उक्त प्रपत्र उप जिलाधिकारी की अध्यक्षता में गठित समिति द्वारा प्राप्त कर प्रयोक्ता एजेन्सी को उपलब्ध कराया जायेगा।

पुष्प
 सदस्य

क्षेत्र पंचायत विन्ध्य
 वि०ख० भिक्यासन (अल्मोडा)

प्रपत्र-23.1

दिनांक 10/03/2015 को ग्राम सभा की सम्पन्न बैठक की उपस्थिति

ग्राम पंचायत सौर

क्रमांक	ग्राम सभा में उपस्थित वरिष्ठ ग्रामवासियों के नाम	हस्ताक्षर
1-	श्री शिवलाल सिंह	शिवलाल सिंह
2-	श्री रामलाल सिंह	रामलाल सिंह
3-	श्री रामलाल सिंह	रामलाल सिंह
4-	श्री रामलाल सिंह	रामलाल सिंह
5-	श्री रामलाल सिंह	रामलाल सिंह
6-	श्री रामलाल सिंह	रामलाल सिंह
7-	श्री रामलाल सिंह	रामलाल सिंह
8-	श्री रामलाल सिंह	रामलाल सिंह
9-	श्री रामलाल सिंह	रामलाल सिंह
10-	श्री रामलाल सिंह	रामलाल सिंह
11-	श्री रामलाल सिंह	रामलाल सिंह
12-	श्री रामलाल सिंह	रामलाल सिंह
13-	श्री रामलाल सिंह	रामलाल सिंह
14-	श्री रामलाल सिंह	रामलाल सिंह
15-	श्री रामलाल सिंह	रामलाल सिंह
16-	श्री रामलाल सिंह	रामलाल सिंह
17-	श्री रामलाल सिंह	रामलाल सिंह
18-	श्री रामलाल सिंह	रामलाल सिंह

10/03/15

सदस्य

क्षेत्र पंचायत-सौर

विश्व मिश्रा (अल्मोडा)

Handwritten signature

सदस्य

क्षेत्र पंचायत विनीली

विश्व मिश्रा (अल्मोडा)

ह0/-

ग्राम प्रधान

Handwritten signature

ग्राम प्रधान

क्षेत्र पंचायत सौर

विश्व मिश्रा (अल्मोडा)

प्रपत्र-23.2

परियोजना का नाम :- अतरौजरवान - जीनापानी - उगलिका - निगराली
(Km 16-20) 5.000 Km

कार्यालय उप जिलाधिकारी, शिकिप्रखण्ड
अनुसूचित जनजाति और परम्परागत वनवासी अधिनियम 2006 के तहत
प्रमाण-पत्र
उपखण्ड स्तरीय समिति, शिकिप्रखण्ड

उपखण्ड शिकिप्रखण्ड परिक्षेत्र के अन्तर्गत अतरौजरवान - जीनापानी - निगराली
(2 हे० आरक्षित वन भूमि, 0.198 हे० सिविल एवं सोयम वन भूमि 0.765
वन पंचायत भूमि, अर्थात् कुल 0.983 हे० वन भूमि) का
जो०नि०नि० प्रयोक्ता एजेन्सी के पक्ष में हस्तान्तरित किये जाने हेतु अनुसूचित
जनजाति और अन्य परम्परागत वनवासी (वन अधिकारों की मान्यता) अधिनियम, 2006 के
अन्तर्गत उपखण्ड स्तरीय समिति, (तहसील शिकिप्रखण्ड) की दिनांक 12/02/2015 को
सम्पन्न बैठक की कार्यवाही का विवरण:-

अनुसूचित जनजाति और अन्य परम्परागत वन निवासी (वन अधिकारों की मान्यता)
अधिनियम 2006 एवं नियम 2008 के अन्तर्गत उपखण्ड स्तरीय वन अधिकार समिति की बैठक
श्री N.S. Nagaryal, उप जिलाधिकारी एवं अध्यक्ष उपखण्ड स्तरीय वन अधिकार समिति की
अध्यक्षता में आयोजित की गयी। बैठक में माननीय सदस्यों की उपस्थिति निम्नानुसार है।

- 1- श्री N.S. Nagaryal उपजिलाधिकारी उप जिलाधिकारी अध्यक्ष
- 2- श्री V.K. Singh उप प्रभागीय वनाधिकारी उप प्रभागीय वनाधिकारी सदस्य
- 3- श्री R.S. Rowat सहायक समाज कल्याण अधिकारी सहायक समाज कल्याण अधिकारी सदस्य/सचिव
- 4- श्री उपखण्ड स्तरीय समिति वी०डी०सी० क्षेत्र उपखण्ड स्तरीय समिति सदस्य

उपखण्ड सचिव द्वारा माननीय सदस्यों का बैठक में स्वागत करते हुए उप जिलाधिकारी
की अनुमति से बैठक की कार्यवाही प्रारम्भ की गई। माननीय सदस्यों को अवगत कराया गया
कि

अतरौजरवान - जीनापानी - उगलिका - निगराली (Km 16-20) 5.000 Km
परियोजना हेतु 0.963 हे० वन
भूमि जो०नि०नि० प्रयोक्ता एजेन्सी के पक्ष में हस्तान्तरित किये जाने हेतु प्रस्ताव माननीय सदस्यों

के समक्ष रखा गया। ग्राम सभा के अन्तर्गत वनाधिकार का कोई मामला लम्बित नहीं है। उक्त
भूमि का संबंधित ग्राम सभा द्वारा सर्वसम्मति से पारित प्रस्ताव के आधार पर सार्वजनिक उपयोग
हेतु प्रत्यावर्तन की अनुशंसा की गई है।

संबंधित उप प्रभागीय वनाधिकारी, V.K. Singh द्वारा अनुसूचित जनजाति एवं अन्य
परम्परागत वन निवासी (वन अधिकारों की मान्यता) अधिनियम 2006 एवं तत्सम्बंधी नियम 2008
के प्राविधान को स्पष्ट करते हुए जानकारी से माननीय सदस्यों को अवगत कराया कि वन
अधिनियम, 2006 के अन्तर्गत किसी भी दावेदार का दावा/आवेदन पत्र प्रस्तुत नहीं किया गया
है। इस संबंध में ग्राम सभा/पंचायत द्वारा अनापत्ति जारी की जा चुकी है। अतः प्रकरण में
उपखण्ड स्तरीय वन अधिकार समिति द्वारा अनापत्ति जारी की जा सकती है।

बैठक में सर्वसम्मति से उपखण्ड मि. कियारवा परिक्षेत्र के अन्तर्गत
~~म. तरे/ जनपद - जी. न. पा. नी - उ. म. लि. नि. ग. र. नी~~ परियोजना के निर्माण हेतु
हे 0 वन भूमि प्रयोक्ता एजेन्सी को जनहित में सक्षम प्राधिकारी से अनुमति प्राप्त कर
प्रत्यावर्तित किये जाने पर सहमति व्यक्त की गयी।

उप जिलाधिकारी / अध्यक्ष
उपखण्ड स्तरीय वन अधिकार समिति
तहसील -
जनपद - म. तरे

प्रतिलिपि : जिलाधिकारी, म. तरे को सूचनार्थ एवं आवश्यक कार्यवाही हेतु।

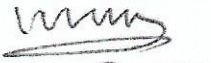
उप जिलाधिकारी / अध्यक्ष
उपखण्ड स्तरीय वन अधिकार समिति
तहसील - मि. कियारवा (म. तरे)
जनपद - म. तरे

A meeting of the district level committee of Almora district, constituted under FRA, 2006 was held under the chairmanship of Mr. Vinod Kumar Sunan. I.A.S. Deputy Commissioner, Almora on date.....13.03.15.....at time.....5:00 PM.....at Almora, in which application claiming rights of area measuring a. 963. hect. for the Construction of Bhatnagar-Khan-Jannapani-Ugaliya-Nigrali M/R... of forest land (Km 16-20) 5000 Km under FRA, 2006 of the following applicant duly processed and recommended by the sub division level committee of Almora sub division were discussed to consider the same of admission by the district level committee.


After scrutiny of the documents and detailed discussions, no objection/claims were found to have been made & hence District level committee recommend the above for diversion of land for the said purpose.

Place : Almora

Date :


13.03.15
Signature

(Full name of the official seal of the District Collector)


जिला मजदूर का काम अधिकारी
अल्मोड़ा

जिला अधिकारी
अल्मोड़ा.


It is further certified that

S.N.		Remarks
(a)	The complete process for identification and settlement of right under the FRA has been carried out for the entire 2.362 het. of forest area proposed for diversion/copy of records of all consultations and meetings of the forest Rights committee(s) and the District level Committee are enclosed annexure 1 to annexure.	Not applicable as there are no habitats belonging to scheduled tribus and other Traditional forest Dwellers.
(b)	The diversion of forest land for Facilities managed by the Government as required under section 3(2) of the FRA have been Complete and the Gram Sabhas have given their consent to it.	Not applicable as there are no habitats belonging to scheduled tribes and other Traditional forest Dwellers there is no objection certificate of concerned motor road is affixed in the forest file
(c)	The proposal does not involve recognized rights of primitive Tribal Groups and preagricultural communities.	Not applicable as there are no habitats belonging to scheduled tribes and other traditional forest Dwellers.

Encl:As above


जिला अधिकारी
अल्मोड़ा

(Full name of the official seal of the District Collector)


1203/15
Signature
जिला अधिकारी
अल्मोड़ा.

FORM-1

Government of Uttarakhand
Office of the District Collector : Rudraprayag

No :

Dated:.....

TO WHOMSOEVER IT MAY CONCERN

In Compliance of the Ministry of Environment and Forest(MoEF), Government of India's letter No:- 11-9/98-EC(pt) dated 3rd August 2009 wherein the MoEF issued guideline on submission of evidences for having initiated and completed the process of settlement of right under the scheduled Tribes and Other Traditional Forest Dwellers) Recognition of Forest Right, Act 2006(FRA, for Short) on the forest land proposed to be diverted for non-forest purposes read with MoEF's letter dated 5th February 23013 wherein MoEF issued certain relaxation in respect of liner projects. It is certified that.....hectares of forest land proposed to be diverted in favor of

Rural Development Dept. Uttarakhand (Name of user agency) for Construction.....भारतरोजरवान - सीतापानी - उगनिया - निगवाली (Km-16-20) 51000 Km

(Purpose for diversion of forest land) in अल्मोड़ा district falls within jurisdiction of सडीडा village(s) in भिकियाग Tehsils.

It is further Certified that:

- The complete process for identification and settlement of rights under the FRA has been carried out for the entire 2.963 Hactares of forest area proposed for diversion. A copy of records of all consultations and meetings of the forest Rights Committee(s), Gram sabha(s), Sub-Division Level committee(s) and District Level Committee are enclosed as annexure I to-annexure.
- The diversion of forest land for facilities managed by the Government as required under section 3(2) to the FRA have completed and the Gram sabhas given their consent of it.
- The proposal dose not involve recognized of primitive Tribble Groups and pre-agricultural communities.

Encl:As above

जिला अधिकारी
अल्मोड़ा

(Full name of the official seal of the District Collector)

V. V. V.
13.03/15
Signature

जिला अधिकारी
अल्मोड़ा

प्रमाण पत्र 23.3

जिलाधिकारी, अल्मोड़ा, उत्तराखण्ड

1. परियोजना का नाम :- अतरोजरगन - जीनाफारी - उगलिया - निगराली M/R
(km 18-20) 5.000 Km
.....

वन अधिकार अधिनियम-2006 के अन्तर्गत जनपद स्तरीय बैठक दि० के अनुसार प्रमाण-पत्र।

जनपद अल्मोड़ा के अन्तर्गत वनभूमि पर प्रस्तावित अतरोजरगन - जीनाफारी -
उगलिया - निगराली M/R (km 18-20) 5.000 Km के निर्माण हेतु 0.963 है०
वनभूमि का अधिशासी अभियन्ता, प्रान्तीय खण्ड, लोक निर्माण विभाग, रानीखेत, प्रयोक्ता
एजेन्सी को प्रत्यावर्तित किये जाने हेतु उपजिलाधिकारी/अध्यक्ष, उपखण्ड स्तरीय वन
अधिकार समिति, अल्मोड़ा तथा सम्बन्धित ग्राम सभाओं द्वारा प्रदत्त अनापत्ति प्रमाण पत्रों
के अनुसार परियोजना के निर्माण में किसी अनुसूचित जनजाति व वनवासी की भूमि
अधिग्रहीत नहीं हो रही है। परियोजना के निर्माण से प्रभावित होने वाली वन भूमि में कोई
भी दावा लम्बित नहीं है।

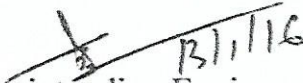
13.08.15
जिलाधिकारी
अल्मोड़ा.

TO WHOM MAY CONCERN

Letter No. 255/1024

Dated 13/01/2016

Mr. Kundan Lal Verma, Executive Engineer, Provincial Division, Public Works Department, Ranikhet(Almora) is being authorized to make online submission of the Forest Land Transfer Proposal under the jurisdiction of Provincial Division, P.W.D., Ranikhet.


Superintending Engineer,
1st Circle, P.W.D.,
Almora