

पत्रांक 180 / 12-2

गोपेश्वर,

दिनांक:

18 जुलाई, 2016

सेवा में,

अपर प्रमुख वन संरक्षक, एवं नोडल अधिकारी,
भूमि सर्वेक्षण निदेशालय इन्दिरानगर फारेस्ट कालनी,
देहरादून।

विषय:- सिमली से शैलश्वर मोटर मार्ग निर्माण हेतु वन भूमि हस्तान्तरण के सम्बन्ध में।

संदर्भ:- अधिशासी अभियन्ता, प्रान्तीय खण्ड लो0नि0वि0 कर्णप्रयाग का पत्रांक 2443/10 एल0ए0 (1)
दिनांक 11-07-2016

महोदय,

उपरोक्त विषय के क्रम में अवगत करना है कि भारत सरकार के पत्र E.D.S दिनांक 13-05-2016 द्वारा चाही गई सूचना अधिशासी अभियन्ता प्रान्तीय खण्ड लो0नि0वि0 कर्णप्रयाग द्वारा निम्नानुसार प्रेषित की गई है:-

क्र0सं0	प्रश्न	उत्तर
1	Total period for which the forest land is proposed to be diverted is given as nil . This may be reviewed.	पार्ट-1 के क्रम संख्या A-1(X) में संशोधित कर 99 वर्ष कर दिया गया है।
2	The details of person making application and that of the one authorized to file application do not match	पार्ट-1 के क्रम संख्या A-3 (Xv ii) में अपलोड किया गया है।
3	The sum total of village wise area breakup is 1.34 ha while in other places the land to be diverted is mentioned as 1.44 ha. Also the total of component wise break up is 1.43 ha. This discrepancy may be looked into.	पार्ट-1 के क्रम संख्या B-2.3 , एवं B-2.4 अपलोड किया गया है।
4	Soft copies of shapefiles indicating map of the forest land proposed to be diverted prepared by using GPS or Total Station may be provided.	पार्ट-1 के Additional Information अलग-अलग फाइल बनाकर अपलोड कर दी गयी है। तथा GPS or Total Station Map संलग्न कर आपको प्रेषित किये जा रहे हैं।
5	In the FRA certificate of DM , names of 3 villages have been mentioned, while Gram Sabha proceedings of only one village has been annexed. Gram Sabha proceedings of all concerned villages may be sent.	पार्ट-1 के क्रम संख्या K(a) में FRA संशोधित करते हुये सभी ग्रामों को दर्शाया गया है। जिसमें ग्राम कनौठ एवं मल्यांगवाड़ के वर्तमान ग्राम प्रधान एक ही हैं।
6	Instead of ,Copy of MoU/agreement executed between the Present owner and the User Agency in part I, some other document is attached.	पार्ट-1 के क्रम संख्या L (IV) (g) में Copy of MoU/agreement executed between the Present owner attached कर दिया गया है।
7	Similarly, instead of non- encumbrance certificate for the forest land in part I, site suitability certificate has been attached.	पार्ट-1 के क्रम संख्या L-(iv)(h) में encumbrance certificate वित्त the forest कर दिया गया है।
8	The CA scheme may be prepared for a minimum of 2.88 ha area (double of the forest land being diverted)	पार्ट-1 के क्रम संख्या L-(iv)(b) में क्षतिपूर्ति वृक्षारोपण को संशोधित कर area 2.88 mention कर दिया गया है।

सुलभ संदर्भ हेतु उक्त संदर्भित पत्र की छाया प्रति मय संलग्नकों सहित प्रेषित की जा रही है।

अतः अनुरोध है कि प्रश्नगत परियोजना में अग्रेत्तर कार्यवाही करने की कृपा करें।

भवदीया,

(नीतू लक्ष्मी एम0)

उप वन संरक्षक,

केदारनाथ वन्य जीव प्रभाग, गोपेश्वर।



Phone/Fax :- 01363-244204

कार्यालय अधिशासी अभियन्ता
प्रान्तीय खण्ड लोक निर्माण विभाग, कर्णप्रयाग

E-mail :- eepdpwdkpg@gmail.com

पत्रांक 2443/10 (म.प.)
सेवा में,

दिनांक : 11/17/2016

प्रभागीय वनाधिकारी
कै.प्र.प. वनप्रभाग पन्ना/9 ज.प्र.प.,
गोपेश्वर, (चमोली)

विषय :- सिमली-शैलेश्वर मोटर मार्ग में भारत सरकार द्वारा लगाई गयी आपत्तियों के निराकरण के सम्बन्ध में।

सन्दर्भ :- भारत सरकार का पत्र EDS दिनांक 13.05.2016।

महोदय,

उपरोक्त विषयक सन्दर्भित पत्र के अनुपालन में भारत सरकार द्वारा लगायी गयी आपत्तियों का निराकरण किया गया जो निम्न प्रकार है :-

क्र.सं.	लगायी गयी आपत्तियाँ	आपत्तियों का निराकरण
1	2	3
1	Total period for which the forest land is proposed to be diverted is given as nil. This may be reviewed.	पार्ट-1 के क्रम संख्या A-1 (x) में Total period of forest land 99 Year mention कर दिया गया है।
2	The Details of person making application and that of the one authorized to file application do not match.	पार्ट-1 के क्रम संख्या A-3 (xvii) में नया Authorized Certificate अपलोड कर दिया गया है। (संलग्नक-1 पेज 2)
3	The Sum total of village wise area breakup is 1.34 ha while in other places the land to be diverted is mentioned as 1.44 ha. Also the total of component wise break up is 1.43 ha. This discrepancy may be looked into.	पार्ट-1 के क्रम संख्या B-2.3 में Village wise area breakup 1.44 ha Mention कर दिया गया है। पार्ट-1 के क्रम संख्या B-2.4 Component wise breakup में मार्ग निर्माण हेतु 1.34 ha Mention कर दिया गया है। तथा Muck disposal हेतु 0.10 ha भूमि हस्तान्तरित होनी है लेकिन Technical Error होने के कारण Muck disposal में 0.10 ha के स्थान पर 0.0999 ha दर्शाया गया है।
4	Soft copies of shapefile indicating map of the forest land proposed to be diverted prepared by using GPS or Total station may be provided.	पार्ट-1 के Additional Information में अलग-अलग फाइल बनाकर अपलोड कर दी गयी है। तथा GPS or Total station map संलग्न कर आपको प्रेषित किये जा रहे हैं। (संलग्नक-2 पेज 3 से 6)
5	In the FRA certificate of DM, names of 3 village have been mentioned, while Gram sabha proceedings of only one village has been annexed. Gram Sabha proceedings of all concerned villages may be sent.	पार्ट-1 के क्रम संख्या K (a) में FRA संशोधित करते हुये सभी ग्रामों को दर्शाया गया है। जिसमें ग्राम कनौठ एवं मल्यावाड के वर्तमान ग्राम प्रधान एक ही हैं। (संलग्नक-3 पेज 7 से 14)
6	Instead of, Copy of MoU/agreement executed between the Present owner and the User Agency in Part-I, some other document is attached.	पार्ट-1 के क्रम संख्या L (iv) (g) में Copy of MoU/agreement executed between the Present owner attached कर दिया गया है। (संलग्नक-4 पेज 15)
7	Similarly, instead of non-encumbrance certificate for the forest land in part-I, site suitability certificate has been attached.	पार्ट-1 के क्रम संख्या L-(iv)(h) में encumbrance certificate for the forest land, site suitability certificate attached कर दिया गया है। (संलग्नक-5 पेज 16 से 17)
8	The CA scheme may be prepared for a minimum of 2.88 ha area (double of the forest land being diverted).	कर पार्ट-1 के क्रम संख्या L-(iv)(b) में अतिपूरित वृक्षारोपण को संशोधित कर area 2.88 ha mention कर दिया गया है।

अतः उपरोक्त आपत्तियों का निराकरण कर सूचनाएं प्रेषित।

संलग्न :- प्रपत्र।

11/17/16
(जे.पी.खट्टी)
अधिशासी अभियन्ता
प्रान्तीय खण्ड लो.नि.वि.
कर्णप्रयाग



कार्यालय अधीक्षण अभियन्ता
सातवाँ वृत्त, लोक निर्माण विभाग
गोपेश्वर



Ph.No./Fax No - 01372-252173


e-mail - sepwdgope@rediffmail.com

पत्रांक : 4704 / 24740 - 07 / 2015.

दिनांक: 20-10-2015

Authority Certificate

Mr. Jagdamba Prasad Raturi, Executive Engineer, Provincial Division, PWD Karanprayag is hereby authorized to upload the Land Transfer Proposal regarding Roads of the Provincial Division, PWD, Karanprayag on the Government of India portal www.forestclearance.nic.in on behalf of the Superintending Engineer, 7th Circle, PWD, Gopeshwar (Chamoli).


20/10/15
Superintending Engineer
7th Circle, PWD,
Gopeshwar (Chamoli)

डिजिटल मैप - जनपद चमोली के विधानसभा क्षेत्र कर्णप्रयाग के अन्तर्गत सिमली शैलेश्वर मोटर मार्ग के नव निर्माण हेतु चयनित वृक्षारोपण स्थल



Legend

Proposed Plantation *Proposed Plantation*
 केदारनाथ वन्य जीव प्रभाग
 नोपेक्षर

11/05/23
 कनिष्ठ अभियन्ता
 प्रान्तीय खण्ड लेवेलिंग
 कर्णप्रयाग

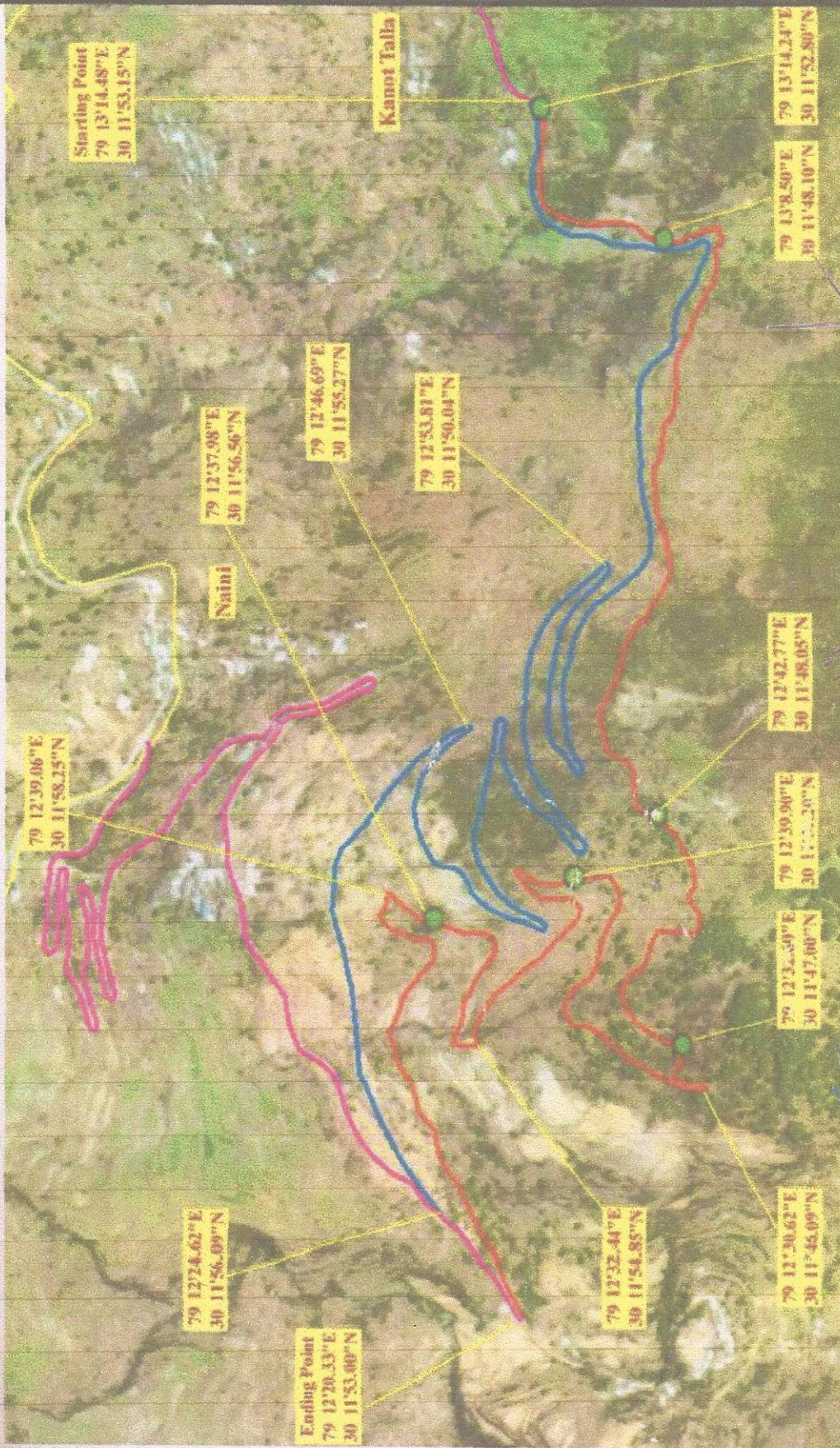
11/05/23
 सहायक अभियन्ता
 प्रान्तीय खण्ड लेवेलिंग
 कर्णप्रयाग

आध्यात्मिकी ऑ. मन्ना
 प्रान्तीय खण्ड ले. नि. वि.
 कर्णप्रयाग [चमोली]

11/05/23
 वन क्षेत्राधिकारी
 धनपुर वन विभाग (नोपेक्षर)



डिजिटल मैप — जनपद घमोली के विधानसभा क्षेत्र कर्णप्रयाग के अन्तर्गत सिमली शैलेश्वर मोटर मार्ग के नव निर्माण हेतु (लम्बाई— 03.450 किमी०)



Legend

- Dumping Zone
- Proposed Road
- Existing Road

परिचालक, नगरपालिका, कर्णप्रयाग

आवक, नगरपालिका, कर्णप्रयाग

सहायक अभियन्ता, कर्णप्रयाग

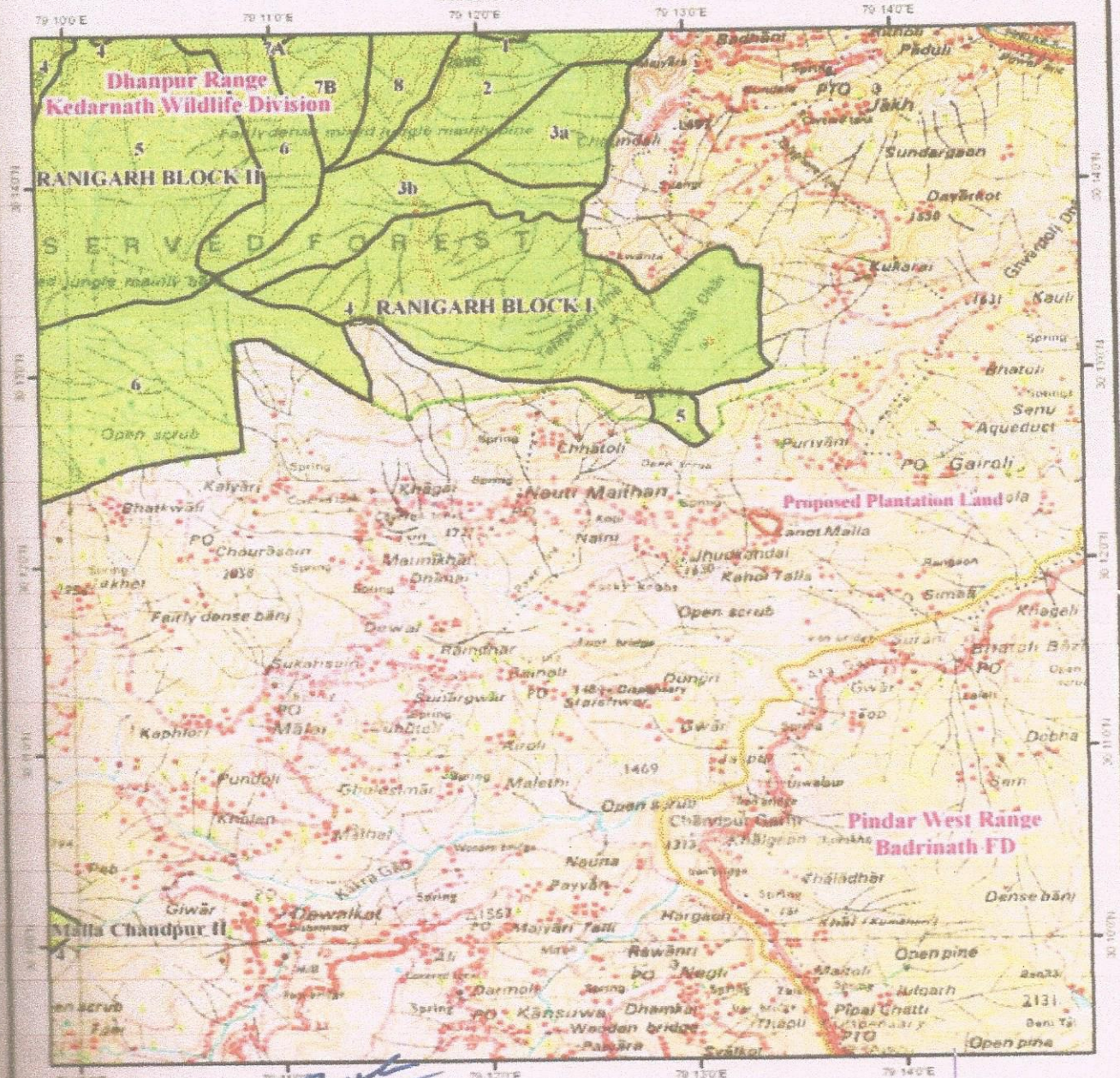
आवक, नगरपालिका, कर्णप्रयाग

अधिकांश रहित, नगरपालिका, कर्णप्रयाग

आवक, नगरपालिका, कर्णप्रयाग

डिजिटल मैप – जनपद चमोली के विधानसभा क्षेत्र कर्णप्रयाग के अन्तर्गत
सिमली शैलेश्वर मोटर मार्ग के नव निर्माण हेतु चयनित वृक्षारोपण स्थल

0 0.5 1 1.5 Km



Legend

- Proposed Plantation Civil Soyam Land
- Reserve Forest
- Reserve Forest Boundary
- Division Boundary

उप वन संरक्षक
केदारनाथ वन्य जीव प्रभाग
शैलेश्वर (चमोली)

सहायक अभियन्ता
प्रादेशिक वन विभाग
कर्णप्रयाग

प्रदेशीय अभियन्ता
प्रादेशिक वन विभाग
कर्णप्रयाग [चमोली]

कनिष्ठ अभियन्ता
प्रादेशिक वन विभाग
कर्णप्रयाग

वन विभाग
चमोली

Annexure-1

FORM-I
(for Linear Projects)
Government of Uttarakhand
Office of the District Collector, Chamoli

No. /

Dated : / /2015


TO WHOM SO EVER IT MAY CONCERN

In compliance of the Ministry of Environment and Forests (MoEF), Government of India's letter No. 11-9/98-FG (pt) dated 3rd August 2009 wherein the MoEF issued guidelines on submission of evidence for having initiated and completed the process of settlement of rights under the scheduled Tribes and Other Traditional Forest Dwellers (Recognition of Forest Rights) Act, 2006 ('FRA', for short) on the forest land proposed to be diverted for non-forest purposes read with MoEF's letter dated 5th February 2013 wherein MoEF issued certain relaxation in respect of linear projects, it is a certified that 1.440 Hectares of forest land proposed to be diverted in favor of **Public Works Department Uttarakhand for New Construction of Simli-Sheleshwar Motor Road in Karanprayag Constituency of District Chamoli** falls within jurisdiction of Kanot, Malla Gwad and Naini Village in Karanprayag Tehsil.

It is further certified that :-

- (a) The Complete Process for identification and settlement of rights under the FRA has been carried out for the entire 1.440 Hectares of forest area proposed for diversion. A copy of records of all consultations and meetings of the Forest Rights Committee (s), Gram Sabha (s), Sub-Division Level committee (s) and the District Level Committee are enclosed as annexure 23, 23.1, 23.2 and 23. (A).
- (b) The diversion of forest land for facilities managed by the government as required under section 3 (2) of the FRA has been completed and the Gram Sabha (s) have given their consent to it.
- (c) The Proposal does not involve recognized rights of Primitive Tribal Groups and Pre-agricultural communities.

Encl : As above


Ashok Kumar (IAS)
District Magistrate
Chamoli (Uttarakhand)

Annexure-I

**Office of the District Collector,
District-Chamoli (Uttarakhand)**

Proceeding of the meeting of the District Level Committee constituted under Schedule Tribes & Other Traditional Forest Dwellers (Recognition of Rights) Act (FRA), 2006

A meeting of the District Level Committee of Chamoli District (Uttarakhand), constituted under FRA 2006 was held under the chairmanship of Shri Ashok Kumar (IAS), District Magistrate, Chamoli (Uttarakhand) on 19-06-2015. At 11 p.m. at Chamoli in which the application claiming rights in village Kanot, Malla Gwad and Naini of Tehsil-Karanprayag, area Measuring 1.440 Hectares for the **New Construction of Simli-Sheleshwar Motor Road in Karanprayag Constituency of District Chamoli** of forest land under FRA, 2006 of the following applicant duly processed and recommended by the Sub-Division Level Committee of Karanprayag Tehsil were discussed to consider the same for admission by the District Level Committee.

After scrutiny of the documents and detailed discussions no objection / claims were found to have been made and hence District Level Committee recommend the above case for diversion of the land for the said purpose.



Ashok Kumar (IAS)
District Magistrate-cum-
Chairman, District Level
Committee, Chamoli

पृष्ठ- 232

परियोजना का नाम:-

कार्यलय का पता/विकासी

अनुसूचित जनजाति और परम्परागत वनवासी अधिनियम 2006 के तहत प्रभाग-पञ्च

उपखण्ड स्तरीय समिति

उपखण्ड कीर्तिपुरा परियोजना के अन्तर्गत सिक्की, डोलोखर मोटर मार्ग विकास

* इस आरक्षित वन भूमि 0.600 है जिसके एक भाग में वन भूमि 0.0040 है, जो प्रभाग भूमि क्षेत्रों में
 1.440 है वन भूमि का वैकल्पिक प्रयोजन प्रकृति के पक्ष में स्थापित किए जाने हेतु अनुसूचित जनजाति
 और अन्य परम्परागत वनवासी (वन अधिकारों की मान्यता) अधिनियम 2006 के अन्तर्गत उप खण्ड स्तरीय समिति,
जिहमोल प्रभाग की दिनांक 12/3/17 को सम्मान बैठक की कार्यवाही का विवरण:-

अनुसूचित जनजाति और अन्य परम्परागत वन निवासी (वन अधिकारों की मान्यता) अधिनियम 2006 एवं नियम 2008
 के अन्तर्गत उपखण्ड स्तरीय वन अधिकार समिति की बैठक उप जिलाधिकारी एवं अध्यक्ष उपखण्ड
 स्तरीय वन अधिकार समिति की अध्यक्षता में आयोजित की गयी। बैठक में सम्मेलित सदस्यों की उपस्थिति निम्नानुसार है।

1- श्री उप जिलाधिकारी कीर्तिपुरा2- श्री शिवानन्द सुमन उप प्रभागीय वन अधिकारी गैरिखार3- श्री सोहन सिंह भट्टा सहायक इलाहाज जलवायु अधिकारी Share4- श्री दीदी की वन

- ① श्री मालविका पुरोहित वन अधिकार समिति सदस्य Shukla
 ② श्रीमती सुशीला रावत वन अधिकार समिति सदस्य Shukla
 ③ श्री मणिपाल सिंह नेगी वन अधिकार समिति सदस्य Share

मोटर मार्ग विकास

सिक्की प्रभाग

1.440

प्रपत्र-23.1

परियोजना का नाम :-

वनअधिकार अधिनियम, 2006 के अन्तर्गत अनापत्ति प्रमाण-पत्र

ग्राम पंचायत का नाम नेही
तहसील कलकामा जिला बनोली (उदवाहा)

अनापत्ति प्रमाण पत्र

उत्तराखण्ड में जनपद बनोली अन्तर्गत सिमली रोलेन्ग मोटर मार्ग का
नव विस्तार परियोजना के निर्माण हेतु 1.14.40 हे०
आरक्षित वनभूमि 0.600 हे० सिविल सौयमभूमि 0.840 हे० वनपंचायत भूमि
अर्थात् कुल 1.14.40 हे० वनभूमि का आदिवासी विभाग/संस्था के पक्ष में
भारत सरकार, पर्यावरण एवं वनमंत्रालय द्वारा प्रत्यावर्तित करने हेतु आवेदन
प्रस्तुत किया गया।

उक्त प्रकरण के विषय में ग्राम पंचायत नेही द्वारा दिनांक 28-2-2015
को सम्पन्न ग्रामसभा/ग्राम पंचायत की बैठक में प्रयोक्ता एजेन्सी द्वारा आवेदित
वनभूमि के संबंध में अनापत्ति प्रमाण पत्र निर्गत करने हेतु विस्तृत चर्चा की गई।
यह कि वन अधिकार अधिनियम, 2006 के प्राविधानों के तहत आवेदित वनभूमि में
आदिवासी अथवा किसी गैर आदिवासी का कब्जा/कृषि कार्य है अथवा
नहीं। उपस्थित सभी ग्रामवासियों द्वारा स्पष्ट किया गया कि उक्त वनभूमि में
किसी भी आदिवासी अथवा गैर आदिवासी का कब्जा/कृषि कार्य नहीं किया जा
रहा है। इसके अतिरिक्त परियोजना के निर्माण हेतु आवेदित वनभूमि पर
ग्रामवासियों के परम्परागत अधिकारों का हनन नहीं हो रहा है।

चर्चा के उपरान्त ग्रामसभा द्वारा सर्वसम्मति से निर्णय लिया गया /प्रस्ताव
पारित किया गया कि ग्राम नेही के ग्रामवासियों को उक्त वन भूमि सिमली रोलेन्ग
मोटर मार्ग का नव विस्तार प्रयोक्ता एजेन्सी को परियोजना के निर्माण हेतु दिये जाने पर कोई
आपत्ति नहीं है।

प्रमाणित किया जो सत्य एवं सही है।

6/001 46/19
ह०/-

ग्रामसचिव

सुबोध कलकामा














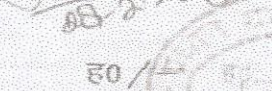











नोट :- * यदि किसी आदिवासी अथवा वनवासी की निजी भूमि प्रभावित हो रही
है, तो तदनुसार उसका विवरण उक्त प्रपत्र में दिया जाय।
उक्त प्रपत्र उप जिलाधिकारी की अध्यक्षता में गठित समिति द्वारा प्राप्त कर
प्रयोक्ता एजेन्सी को उपलब्ध कराया जायेगा।

प्रपत्र-23.1

दिनांक 28-2-2015 को ग्रामसभा की सम्पन्न बैठक की उपस्थिति

ग्रामपंचायत मेठी

क्रमांक	ग्रामसभा में उपस्थित वरिष्ठ ग्रामवासियों के नाम	हस्ताक्षर
1-	श्रीका प्रसाद गैरोला	
2-	विजय कुमार (केलापुर)	
3-	विजय प्रसाद	
4-	सुनील (कुमार) केलापुर	
5-	अरुण मेठी	
6-	कृष्णानन्द गैरोला	
7-	शम चन्द मेठी	
8-	सुधाकर मेठी	
9-	विपुल कुमार केलापुर	
10-	शरणाश्रित केलापुर	
11-	प्रसाद चन्द केलापुर	
12-	सत्य प्रसाद केलापुर	
13-	अनिल कुमार केलापुर	
14-	परशुराम केलापुर	
15-	नारायण नारायण	
16-	सत्य प्रसाद केलापुर	
17-	गान्धिका मेठी	
18-	महाराज केलापुर	
19-	लक्ष्मण गैरोला	
20-	रिखली देवी	
21-	विश्वदेवी देवी	
22-	विजय केलापुर	
23-	अरुण प्रसाद	

ह0 /
ग्रामप्रधान

प्रपत्र- 23.1

परियोजना का नाम:-

वनअधिकार अधिनियम, 2006 के अन्तर्गत अनापत्ति प्रमाण पत्र
 ग्राम पंचायत का नाम.....कनौठ.....जिला
 तहसील.....कनौठ..... जिला.....कनौठ.....
अनापत्ति प्रमाण पत्र

उत्तराखण्ड में जनपद.....कनौठ..... अन्तर्गत विहरी रोड पर आवासीय भवन निर्माण
 परियोजना के निर्माण हेतु..... हे० आरक्षित वनभूमि.....०.६०..... हे० सिविल
 सोयभूमि ०.८५० हे० वनपंचायत भूमि अर्थात् कुल १.४५० हे० वनभूमि का ०.१० वि.
 विभाग/संस्था के पक्ष में भारत सरकार, पर्यावरण एवं वनमंत्रालय द्वारा प्रत्यावर्तित करने हेतु आवेदन
 प्रस्तुत किया गया।

उक्त प्रकरण के विषय में ग्राम पंचायत.....कनौठ..... द्वारा दिनांक २२/६/२०१६ को
 सम्बन्धित ग्रामसभा/ग्राम पंचायत की बैठक में प्रयोक्ता एजेन्सी द्वारा आवेदित वनभूमि के सम्बन्ध में
 अनापत्ति प्रमाण पत्र निर्गत करने हेतु विस्तृत चर्चा की गई। यह कि वन अधिकार अधिनियम, 2006
 के प्राविधानों के तहत आवेदित वनभूमि में आदिवासी अथवा किसी गैर आदिवासी का कब्जा/कृषि
 कार्यनहीं किया जा रहा है। इसके अतिरिक्त परियोजना के निर्माण हेतु आवेदित वनभूमि पर
 ग्रामवासियों के परम्परागत अधिकारों का हनन नहीं हो रहा है।

चर्चा के उपरान्त ग्रामसभा द्वारा सर्वसम्मति से निर्णय लिया गया/प्रस्ताव पारित किया गया कि
 ग्राम.....कनौठ..... के ग्रामवासियों को उक्त वन भूमि.....विहरी रोड पर आवासीय भवन निर्माण प्रयोक्ता एजेन्सी को
 परियोजना के निर्माण हेतु दिये जाने पर कोई आपत्ति नहीं है।

ह०/-
 ग्रामसचिव



नोट:- यदि किसी आदिवासी अथवा वनवासी की निजी भूमि प्रभावित हो रही है, तो तदनुसार उसका
 विवरण उक्त प्रपत्र में दिया जाय।
 उक्त प्रपत्र उप जिलाधिकारी की अध्यक्षता में गठित समिति द्वारा प्राप्त कर प्रयोक्ता एजेन्सी को
 उपलब्ध कराया जायेगा।

परियोजना का नाम:- जनपद चमोली में विधान सभा क्षेत्र कर्णप्रयाग के
अन्तर्गत शिमली शेलेश्वर मोटर मार्ग का नव निर्माण।

क्षतिपूर्ति वृक्षारोपण हेतु सिविल भूमि का विवरण

क्र.सं०	ग्राम का नाम	खसरा नम्बर	वृक्षारोपण हेतु लिया गया क्षेत्रफल (हे० में)
1	कनोठ	625	2.88 हे०
	सम्पूर्ण योगः		2.88 हे०

अधीन
लो० नि० वि०
कर्णप्रयाग

कनिष्ठ अभियन्ता
प्रा० खा० लो० नि० वि०
कर्णप्रयाग

सहायक अभियन्ता
प्रा० खा० लो० नि० वि०
कर्णप्रयाग

अधिरक्षक अभियन्ता
प्रा० खा० लो० नि० वि०
कर्णप्रयाग



P.S.I.
Bonalaa
16-6-16

16-6-16

निर्मा


17/6/16

परियोजना का नाम:- जनपद चमोली में विधान सभा क्षेत्र कर्णप्रयाग के
अर्न्तगत सिमली शैलेश्वर मोटर मार्ग का नव निर्माण

क्षतिपूरक वृक्षारोपण स्थल उपयुक्तता प्रमाण-पत्र

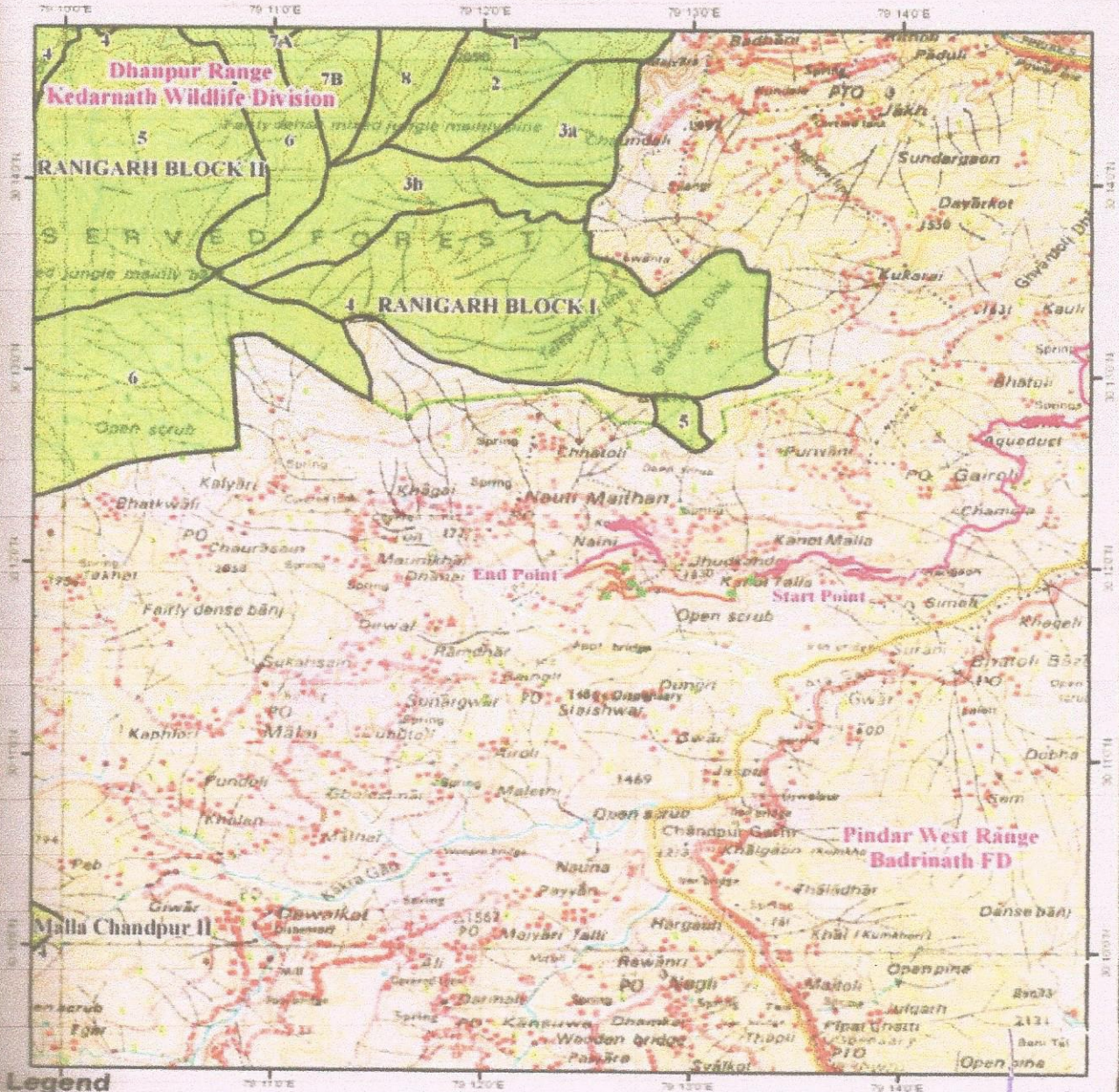
प्रमाणित किया जाता है कि उक्त मोटर मार्ग निर्माण हेतु 2.88 हे० क्षेत्रफल पर सिविल में क्षतिपूरक वृक्षारोपण हेतु ली गयी है। वह क्षतिपूरक वृक्षारोपण हेतु उपयुक्त है।


जनपद चमोली


उप-हो/अ-सक
प्रभागीय बनाधिकारी
चमोली

डिजिटल मैप – जनपद चमोली के विधानसभा क्षेत्र कर्णप्रयाग के अन्तर्गत
सिमली शैलेश्वर मोटर मार्ग के नव निर्माण हेतु (लम्बाई— 03.450 किमी०)

0 0.5 1 1.5 Km



Legend

- Muck Disposal
- Proposed Road
- Existing Road
- Reserve Forest
- Reserve Forest Boundary
- Division Boundary

कनिष्ठ अभियन्ता
प्रान्तीय खण्ड लेआउट
कर्णप्रयाग

सहायक अभियन्ता
प्रान्तीय खण्ड लेआउट
कर्णप्रयाग

अभिजासी अभियन्ता
प्रान्तीय खण्ड लेआउट
कर्णप्रयाग [चमोली]

वन क्षेत्र अधिकारी
धनपुर वन क्षेत्र, चमोली

वन संरक्षक
कैलाश वन जीव प्रभाग
चमोली