

छत्तीसगढ़ शासन  
वन एवं जलवायु परिवर्तन विभाग  
मंत्रालय,

महानदी भवन, नवा रायपुर, अटल नगर

क्रमांक एफ 5-18/2019/10-2

नवा रायपुर, दिनांक 26/09/2024

प्रति,

वनमहानिरीक्षक,  
भारत सरकार,  
पर्यावरण, वन एवं जलवायु परिवर्तन मंत्रालय,  
उप कार्यालय,  
अरण्य भवन, नवा रायपुर, अटल नगर,  
छत्तीसगढ़ - 492015।


विषय:- Diversion of 10.469 ha of forest land in favour of Public Works Department Division-Koriya (Manendragarh) for Widening and Upgradation of Road from Amarpur to Chirmiri Road in Koriya, District in the State of Chhattisgarh -regarding.

- संदर्भ:- 1. भारत सरकार, पर्यावरण, वन एवं जलवायु परिवर्तन मंत्रालय, क्षेत्रीय कार्यालय, नागपुर का पत्र क्र. FC-II/CH-126/2019-NGP/7475, दिनांक 13.11.2020।  
2. अपर प्रधान मुख्य वन संरक्षक (भू-प्रबंध) का पत्र क्र./भू-प्रबंध/विविध/115-705/2154, दिनांक 30.08.2024।

\*\*\*\*\*

विषयांकित प्रकरण में भारत सरकार, पर्यावरण, वन एवं जलवायु परिवर्तन मंत्रालय, क्षेत्रीय कार्यालय, नागपुर द्वारा संदर्भित पत्र क्र. 1 दिनांक 13.11.2020 के माध्यम से अतिरिक्त जानकारी चाही गई है।

2/- उक्त वांछित जानकारी अपर प्रधान मुख्य वन संरक्षक (भू-प्रबंध) द्वारा संदर्भित पत्र क्र. 2 दिनांक 30.08.2024 के माध्यम से प्रेषित की गई है, जिसकी छायाप्रति उचित कार्यवाही हेतु संलग्न प्रेषित है। कृपया प्रकरण में प्रथम चरण की स्वीकृति जारी करने का अनुरोध है।  
संलग्न :- उपरोक्तानुसार (7 पृष्ठीय)।

  
(अध्यक्ष पाण्डेय)


संयुक्त सचिव

छत्तीसगढ़ शासन,  
वन एवं जलवायु परिवर्तन विभाग  
नवा रायपुर, दिनांक 26/09/2024

पृष्ठां.क्रमांक एफ 5-18/2019/10-2

प्रतिलिपि :-

- 1.अपर प्रधान मुख्य वन संरक्षक (भू-प्रबंध), कार्यालय, प्रधान मुख्य वन संरक्षक एवं वन बल प्रमुख, अरण्य भवन, सेक्टर-19, नार्थ ब्लॉक, नवा रायपुर, अटल नगर छत्तीसगढ़।
- 2.मुख्य वन संरक्षक, सरगुजा वृत्त, अंबिकापुर, छत्तीसगढ़।
- 3.वनमंडलाधिकारी, कोरिया वनमंडल, छत्तीसगढ़।
- 4.कार्यपालन अभियंता, लोक निर्माण विभाग (भ/स) कोरिया, मनेन्द्रगढ़, छत्तीसगढ़।  
की ओर सूचनार्थ अग्रेषित।

  
संयुक्त सचिव

छत्तीसगढ़ शासन,  
वन एवं जलवायु परिवर्तन विभाग



F- 5-18/2019/10

350

पंजी क्रमांक... TL/139  
/201/10-2/बन  
दिनांक... 15-09-2024

### कार्यालय प्रधान मुख्य वन संरक्षक एवं वन बल प्रमुख, छत्तीसगढ़

अरण्य भवन, सेक्टर-19, नार्थ ब्लॉक, कैपिटल काम्पलेक्स, नवा रायपुर, अटल नगर - 492002

(अपर प्रधान मुख्य वन संरक्षक - भू-प्रबंध)

दूरभाष: 0771 - 2512840

ई - मेल: apccf-lm.cg@gov.in

क्र./भू-प्रबंध/विविध/115-705/2154  
प्रति,

नवा रायपुर, दिनांक 30/08/2024

अपर मुख्य सचिव

छ.ग शासन, वन एवं जलवायु परिवर्तन विभाग  
मंत्रालय महानदी भवन, नवा रायपुर  
अटल नगर, छत्तीसगढ़

TL  
SCAP

519

**विषय :-** Diversion of 10.469 ha. of forest land in favour of Public Works Department Division - Koriya (Manendragarh) for Widening and Upgradation of Road from Amarpur to Chirmiri Road in Korea District in the State of Chhattisgarh - regarding

- संदर्भ :-**
1. भारत सरकार, पर्यावरण, वन एवं जलवायु परिवर्तन मंत्रालय, क्षेत्रीय कार्यालय, नागपुर का पत्र क्रमांक/F. No. FC-II/CH-126/ 2019-NGP/ 7475 दिनांक 13.11.2020
  2. छत्तीसगढ़ शासन, वन विभाग का पत्र क्रमांक/ एफ 5-18/ 2019/ 10-2 दिनांक 05.12.2020
  3. मुख्य वन संरक्षक, सरगुजा वृत्त अंबिकापुर का पत्र क्रमांक/मा.चि/न.क. 89/2024/1871 दिनांक 15.07.2024

= 00 =

विषयांतर्गत संदर्भित पत्रों का अवलोकन करने का कष्ट करें।

संदर्भ पत्र-1 के माध्यम से भारत सरकार, पर्यावरण, वन एवं जलवायु परिवर्तन मंत्रालय, क्षेत्रीय कार्यालय, नागपुर द्वारा Widening and Upgradation of Road from Amarpur to Chirmiri Road 10.469 ha. के प्रकरण में 2 बिन्दुओं की अतिरिक्त जानकारी चाही गई है जिसकी संसूचना छत्तीसगढ़ शासन, वन विभाग के संदर्भित पत्र-2 के माध्यम से इस कार्यालय को प्राप्त हुई है।

उक्त के अनुक्रम में संदर्भित पत्र-3 द्वारा जानकारी मुख्य वन संरक्षक, सरगुजा वृत्त अंबिकापुर के माध्यम से प्रेषित किया गया है, जो निम्नानुसार है:-

बिंदु क.	आपत्ति	पालन प्रतिवेदन
1	For want of detail examination of proposed alignment vis-à-vis critical wildlife movement and mitigation thereof, the State Government shall submit a consolidated KML file of entire road alignment dully highlighting all forest patches proposed for diversion along with location and dimensions (length x height) of proposed structures dully considering elephant movements in future.	प्रस्तावित क्षेत्र अमरपुर, चिरमिरी से संजय राष्ट्रीय उद्यान की दूरी 60.80 कि.मी और अमरकंटक वाईल्ड लाईफ की दूरी 94.60 कि.मी एवं अद्यानकमार वाईल्ड लाईफ की दूरी 110 कि.मी है। उप वन मंडलाधिकारी दक्षिण बैकुण्ठपुर के मौका जांच प्रतिवेदन एवं के.एम. एल फाईल की प्रति संलग्न है।
2	Since the proposed area falls in connecting landscape of Sanjay National Park and Amarkantak Achanakmar Wildlife Sanctuary; the State Government shall revisit the proposed area and submit details of all notified/proposed/identified Elephant/Wildlife corridors/migratory path, if any, in the proposed area.	प्रस्तावित स्थल हाथी/वन्यजीव विचरण पथ राष्ट्रीय उद्यान एवं अभ्यारण्य को जोड़ने वाली सीमा में नहीं आता है तथा हाथी वन्यजीव प्रवासी कॉरीडोर हेतु अधिसूचित करने का किसी भी प्रकार का प्रस्ताव न तो भेजा गया है और न ही प्रस्तावित करने हेतु शेष है।

कार्यालय सचिव वन एवं जलवायु परिवर्तन विभाग  
पत्र - क्रमांक  
दिनांक  
2280  
09.09.24

TS(M)  
09 SEP 2024  
9/9/24


क्रमांक 1452  
अ.मु.स. / वन एवं जलवायु  
दिनांक 15-09-2024/2024

USCS  
09 SEP 2024

आ. / जा. क्रमांक 2386  
सं.स. / वन एवं जलवायु परिवर्तन विभाग  
दिनांक 10/09/2024

तत्संबंधी संदर्भित पत्र-3 द्वारा प्रेषित मौका जांच प्रतिवेदन एवं के.एम.एल फाईल की प्रति संलग्न प्रेषित है। अतः कृपया प्रकरण में आवश्यक कार्यवाही करने का अनुरोध है।


संलग्न: उपरोक्तानुसार

  
अपर प्रधान मुख्य वन संरक्षक  
(भू-प्र./वन (सं. एवं सं.) अ)  
छत्तीसगढ़

पृ. क्रमांक/भू-प्रबंध/विविध/115-705/2155  
प्रतिलिपि सूचनार्थ एवं आवश्यक कार्यवाही हेतु:

नवा रायपुर दिनांक 30/08/2024

1. मुख्य वन संरक्षक, सरगुजा वृत्त, अंबिकापुर, छत्तीसगढ़।
2. वन मंडलाधिकारी, कोरिया वन मंडल, कोरिया, छत्तीसगढ़।
3. कार्यपालन अभियंता, लोक निर्माण विभाग, कोरिया, मनेन्द्रगढ़, छत्तीसगढ़।

  
अपर प्रधान मुख्य वन संरक्षक  
(भू-प्र./वन (सं. एवं सं.) अ)  
छत्तीसगढ़



कार्यालय मुख्य वन संरक्षक, सरगुजा वन वृत्त, अम्बिकापुर  
प्रतापपुर रोड, अम्बिकापुर

Ph.No. :- (O) 07774- 240544, (R) 240019, (F) 240682 E-Mail :- ccf-surguja.cg@gov.in, ccf-surguja.cg@gmail.com

क्र०/मा.चि./न०क्र०-89/2024 1871  
प्रति,

अम्बिकापुर, दिनांक 15/07/2024

अपर प्रधान मुख्य वन संरक्षक  
(भू-प्रबंध)  
छत्तीसगढ़, अटल नगर, नवा रायपुर

विषय :- Diversion of 10.469 Ha. Forest Land in Favour of Public Works Department Division - Koriya (Manendragarh) for Widening and Upgradation of Road from Amarpur to Chirmiri Road in korea District in the state of Chhattisgarh - regarding.

पंजीयन क्रमांक-FP/CG/ROAD/8090/2014

- संदर्भ :-
1. भारत सरकार पर्यावरण वन एवं जलवायु परिवर्तन मंत्रालय, क्षेत्रीय कार्यालय नागपुर का पत्र क्रमांक / F.No. FC-II/CH-126/2019-NGP/7475 दिनांक 13.11.2020
  2. अपर प्रधान मुख्य वन संरक्षक, (भू-प्रबंध/व.सं.अ.) छ०ग० रायपुर का पत्र क्रमांक/भू-प्रबंध/विविध / 115-705/2272 दिनांक 11.12.2020
  3. वनमण्डलाधिकारी कोरिया वनमण्डल का पत्र क्र./तक. क./777 दिनांक 04.07.2024

—00—

विषयांकित वनभूमि व्यपवर्तन प्रकरण में MOEF क्षेत्रीय कार्यालय नागपुर के संदर्भित पत्र-1 के अनुक्रम में वनमण्डलाधिकारी कोरिया वनमण्डल के संदर्भित पत्र-3 द्वारा अमरपुर-चिरमिरी मार्ग की निर्माण हेतु प्रस्तावित वनभूमि 10.469 हे. क्षेत्र में उठाई गई आपत्ति की जानकारी की जांच उप वनमण्डलाधिकारी दक्षिण बैकुण्ठपुर द्वारा कराई जाकर मौका जांच प्रतिवेदन इस कार्यालय को प्रस्तुत किया गया है।

उपरोक्तानुसार प्रस्तुत मौका जांच प्रतिवेदन अनुसार प्रस्तावित क्षेत्र अमरपुर, चिरमिरी से संजय राष्ट्रीय उद्यान की दूरी 60.80 कि.मी. और अमरकंटक वाईल्ड लाईफ की दूरी 94.60 कि.मी. एवं अचानकमार वाईल्ड लाईफ की दूरी 110 कि.मी. है। प्रस्तावित स्थल को हाथी/वन्यजीव विचरण पथ राष्ट्रीय उद्यान एवं अभ्यारण्य को जोड़ने वाली सीमा में नहीं आता है। इसके अतिरिक्त प्रस्तावित स्थल हाथी वन्यजीव प्रवासी कॉरीडोर हेतु अधिसूचित करने का किसी भी प्रकार का प्रस्ताव न तो भेजा गया है और न ही प्रस्तावित करने हेतु शेष है।

उक्त परिप्रेक्ष्य में वनमण्डलाधिकारी कोरिया वनमण्डल के संदर्भित पत्र-3 में मौका जांच प्रतिवेदन एवं KML File की प्रति संलग्न कर अवलोकनार्थ एवं आवश्यक कार्यवाही हेतु सम्प्रेषित।

संलग्न :- संदर्भित पत्र-3 मय जांच प्रतिवेदन।

मुख्य वन संरक्षक  
सरगुजा वनवृत्त, अम्बिकापुर  
अम्बिकापुर, दिनांक 15/07/2024

मुख्य वन संरक्षक  
सरगुजा वनवृत्त, अम्बिकापुर

पु०क्र०/मा.चि./न०क्र०- 89/2024 1872  
प्रतिलिपि :- वनमण्डलाधिकारी कोरिया वनमण्डल, बैकुण्ठपुर की ओर सूचनार्थ प्रेषित।

19/7  
अपर प्रधान मुख्य वन संरक्षक (भू-प्रबंध)

छत्तीसगढ़, रायपुर

d:\dm section\memo diversion\89-amarpur to chirmiri i.doc

अपर प्रधान मुख्य वन संरक्षक (भू-प्रबंध)

नवा रायपुर, छत्तीसगढ़

3069

आवक क्र.

19/07/24

दिनांक

353

# कार्यालय वनमण्डलाधिकारी, कोरिया वनमण्डल, बैकुण्ठपुर

Ph.No.:- (C)07836-232227, (R)232230, (F)233564 EMAIL:- dfo.koriya\_bkp@yahoo.co.in

क्रमांक/तक.क./ 777

बैकुण्ठपुर, दिनांक 04/07/ 2024

प्रति,

मुख्य वन संरक्षक  
सरगुजा वनवृत्त अम्बिकापुर

**विषय :-** Diversion of 10.469 ha. of Forest Land in Favour of Public Works Department Division - koriya (Manendragarh) for Widening and Upgradation of Road from Amarpur to Chirmiri Road in Korea District, in the State of Chhattisgarh- regarding.

- संदर्भ:-**
1. भारत सरकार पर्यावरण वन एवं जलवायु परिवर्तन मंत्रालय क्षेत्रीय कार्यालय नागपुर का पत्र क्रमांक/F.No.FC-II/CH-126/2019-NGP/607।दिनांक 09.01.2020
  2. अवर सचिव छ0ग0 शासन, वन विभाग का पृष्ठा.क./एफ 5-18/2019/10-2 नया रायपुर, अटल नगर, दिनांक 05.12.2020
  3. अपर प्रधान मुख्य वन संरक्षक (भू-प्रबंध/व.सं.अ.) छत्तीसगढ़ रायपुर पत्र क्रमांक/भू-प्रबंध/विधि/115-705/2272 दिनांक 11.12.2020
  4. आपका पत्र क्रमांक/मा.धि./न0क0-89/2021/2297 दिनांक 10.06.2024
  5. उप वनमण्डलाधिकारी (दक्षिण) बैकुण्ठपुर का पत्र क्रमांक/तक.क./906 बैकुण्ठपुर दिनांक 02.07.2024

— ६०-६० \* ८३-८३ —

विषयान्तर्गत भारत सरकार, पर्यावरण वन एवं जलवायु परिवर्तन मंत्रालय, क्षेत्रीय कार्यालय नागपुर, का उपरोक्त संदर्भित पत्र क्र. 01 के अनुक्रम में आपके द्वारा दिए गए निर्देश के तारतम्य में अमरपुर - चिरमिरी मार्ग की निर्माण हेतु प्रस्तावित वनभूमि 10.469 हे0 क्षेत्र में भारत सरकार द्वारा अधिरोपित आपत्ति की जानकारी की जाँच उप वनमण्डलाधिकारी (दक्षिण) बैकुण्ठपुर द्वारा करायी गई है।


मौका जांच अनुसार प्रस्तावित क्षेत्र अमरपुर, चिरमिरी से संजय राष्ट्रीय उद्यान की दूरी 60.80 कि0मी0 और अमरकंटक वाईल्ड लाईफ की दूरी 94.80 कि0मी0 एवं अचानकमार वाईल्ड लाईफ की दूरी 110 कि0मी0 है। प्रस्तावित स्थल को हाथी/वन्यजीव विचरण पथ राष्ट्रीय उद्यान एवं अभ्यारण्य को जोड़ने वाली सीमा में नहीं आता है। इसके अतिरिक्त प्रस्तावित स्थल हाथी वन्यजीव प्रवासी कॉरीडोर हेतु अधिसूचित करने का किसी भी प्रकार का प्रस्ताव न तो भेजा गया है और न ही प्रस्तावित करने हेतु शेष है।


अतः मौका जाँच प्रतिवेदन महोदय की ओर अवलोकनार्थ एवं आवश्यक कार्यवाही हेतु संलग्न सम्प्रेषित है।


संलग्न :- मौका जांच प्रतिवेदन एवं केमल फाईल।


पृष्ठां. क्रमांक/तक.क./ 778  
प्रतिलिपि :-

अपर प्रधान मुख्य वन संरक्षक (भू-प्रबंध/व.सं.अ.) छ0ग0 अटल नगर, नया रायपुर की ओर सहपत्र सहित सूचनार्थ एवं आवश्यक कार्यवाही हेतु सम्प्रेषित।

  
वनमण्डलाधिकारी  
कोरिया वनमण्डल बैकुण्ठपुर  
बैकुण्ठपुर, दिनांक 04/07/ 2024

  
मुख्य वन संरक्षक  
सरगुजा वनवृत्त अम्बिकापुर  
दिनांक 04/07/2024 DM-2024.docx.docx



  
वनमण्डलाधिकारी  
कोरिया वनमण्डल बैकुण्ठपुर

110

354  
कार्यालय उप-वनमण्डलाधिकारी (दक्षिण) बैकुण्ठपुर

क्रमांक/तक.क./  
प्रति, 906

बैकुण्ठपुर, दिनांक 2/12/2024

वनमण्डलाधिकारी  
कोरिया वनमण्डल बैकुण्ठपुर

DM  
वन मण्डलाधिकारी  
कोरिया वन मण्डल, बैकुण्ठपुर  
Chittam

विषय :-

Diversion of 10.469 ha. of Forest Land in Favour of Public Works Department Division - koriya (Manendragarh) for Widening and Upgradation of Road from Amarpur to Chirmiri Road in Korea District, in the State of Chhattisgarh-regarding.

संदर्भ:-

1. भारत सरकार पर्यावरण वन एवं जलवायु परिवर्तन मंत्रालय क्षेत्रीय कार्यालय नागपुर का पत्र क्रमांक/F.No.FC-II/CH-126/2019-NGP/6071 दिनांक 09.01.2020
2. अवर सचिव छ0ग0 शासन, वन विभाग का पृष्ठा.क./एफ 5-18/2019/10-2 नवा रायपुर, अटल नगर, दिनांक 05.12.2020
3. अपर प्रधान मुख्य वन संरक्षक (भू-प्रबंध/व.सं.अ.) छत्तीसगढ़ रायपुर पत्र क्रमांक/भू-प्रबंध/विविध/115-705/2272 दिनांक 11.12.2020
4. आपका पृ. पत्र क्रमांक/तक.क./2478 बैकुण्ठपुर, दिनांक 17.08.2021

— १०-१० \* १३-१३ —



विषयान्तर्गत भारत सरकार पर्यावरण वन एवं जलवायु परिवर्तन मंत्रालय क्षेत्रीय कार्यालय नागपुर का उपरोक्त संदर्भित पत्र क्र. 01 के अनुक्रम में आपके संदर्भित पत्र क्र. 04 के द्वारा दिए गए निर्देश के तारतम्य में अमरपुर - चिरमिरी मार्ग की निर्माण हेतु प्रस्तावित वनभूमि 10.960 हे0 क्षेत्र में भारत सरकार द्वारा अधिरोपित आपत्ति क्रमांक 02 के अनुक्रम में मौका जांच किया गया।

मौका जांच अनुसार प्रस्तावित क्षेत्र अमरपुर, चिरमिरी से संजय राष्ट्रीय उद्यान की दूरी 60.80 कि०मी० और अमरकंटक वाईल्ड लाईफ की दूरी 94.60 कि०मी० एवं अचानकमार वाईल्ड लाईफ की दूरी 110 कि०मी० है। प्रस्तावित स्थल को हाथी/वन्यजीव विचरण पथ राष्ट्रीय उद्यान एवं अभ्यारण्य को जोड़ने वाली सीमा में नहीं आता है। इसके अतिरिक्त प्रस्तावित स्थल हाथी वन्यजीव प्रवासी कॉरीडोर हेतु अधिसूचित करने का किसी भी प्रकार का प्रस्ताव न तो भेजा गया है और न ही प्रस्तावित करने हेतु शेष है।

अतः मौका जांच प्रतिवेदन महोदय की ओर अवलोकनार्थ एवं आवश्यक कार्यवाही हेतु संलग्न सम्प्रेषित है।

संलग्न :- मौका जांच प्रतिवेदन एवं केमल फाईल।

उप-वनमण्डलाधिकारी  
(दक्षिण) बैकुण्ठपुर


## मौका जाँच प्रतिवेदन

भारत सरकार पर्यावरण वन एवं जलवायु परिवर्तन मंत्रालय श्रेणीय कार्यालय नागपुर का पत्र दिनांक 09.01.2020 द्वारा अमरपुर -चिरमिरी मार्ग की निर्माण हेतु प्रस्तावित वनभूमि 10.960 हे० क्षेत्र में अधिरोपित आपत्ति क्रमांक 02 के अनुक्रम में मौका जांच उपवनमण्डलाधिकारी दक्षिण बैकुण्ठपुर एवं परिक्षेत्राधिकारी परिक्षेत्र बैकुण्ठपुर के द्वारा दिनांक 01.07.2024 को संयुक्त रूप से किया गया। प्रस्तावित क्षेत्र अमरपुर, चिरमिरी से संजय राष्ट्रीय उद्यान की दूरी 60.80 कि०मी० और अमरकंटक वाईल्ड लाईफ की दूरी 94.60 कि०मी० एवं अचानकमार वाईल्ड लाईफ की दूरी 110 कि०मी० है। केमल फाईल संलग्न है।

प्रस्तावित स्थल को हाथी/वन्यजीव विचरण पथ को उक्त राष्ट्रीय उद्यान एवं अभ्यारण्य को जोड़ने वाली सीमा में नहीं आता है। इसके अतिरिक्त प्रस्तावित स्थल हाथी वन्यजीव प्रवासी कॉरीडोर हेतु अधिसूचित करने का किसी भी प्रकार का प्रस्ताव न तो भेजा गया है और न ही प्रस्तावित करने हेतु शेष है।

अतः संयुक्त हस्ताक्षरित मौका जाँच प्रतिवेदन आवश्यक कार्यवाही हेतु प्रस्तुत है।

  
परिक्षेत्राधिकारी  
बैकुण्ठपुर

  
उप उपवनमण्डलाधिकारी  
(दक्षिण) बैकुण्ठपुर

### DETAILS OF DISTANCE FROM ROPOSED AREA

- 1. AMARPUR TO AMARKANTAK 94.60 KM.
- 2. AMARPUR TO ACHANAKMAR 110 KM.
- 3. AMARPUR TO SANJAY NATIONAL PARK 60.80 KM.

