

कार्यालय  
प्रधान मुख्य वन संरक्षक, हरियाणा,  
वन विभाग, हरियाणा सरकार,

सी-18, वन भवन, सैक्टर 6, पंचकुला, दूरभाष/फैक्स +91 172 2563988, 2563861, E-mail: cffcpanchkula@gmail.com

क्रमांक: प्रशा-डी-तीन-6678/

1954

दिनांक:

8-8-16

सेवा में

अपर प्रधान मुख्य वन संरक्षक (केन्द्रीय),  
भारत सरकार, पर्यावरण, वन एवं जलवायु परिवर्तन मंत्रालय,  
उत्तर क्षेत्रीय कार्यालय,  
चण्डीगढ़ ।

विषय: Diversion of 1.85 ha. of forest land in favour of Executive Engineer, Provincial Division, PWD B&R Br., Palwal for Improvement and strengthening of Palwal-Alawalpur Mohna road, Km. 0.00 to 16.70 ID (3570 & 3602), under forest division and District Palwal, Haryana.


Online Proposal No. FP/HR/Road/17387/2016

संदर्भ: आपका पत्र क्रमांक 9-HRB094/2016-CHA दिनांक 14-7-2016 ।

उपरोक्त विषय पर संदर्भांकित पत्र के बारे में वन मण्डल अधिकारी, पलवल के पत्र क्रमांक 1453 दिनांक 2-9-2016 द्वारा प्राप्त मदवाईज उत्तर अनुलग्नकों सहित संलग्न प्रेषित है ।

कृपया प्रस्ताव में स्वीकृति बारे आगामी कार्यवाही करने का कष्ट करें ।

संलग्न/उपरोक्त ।

  
09/09/16  
नोडल आफिसर एवं वन संरक्षक (एफ0सी0),  
कृते: प्रधान मुख्य वन संरक्षक, हरियाणा,  
पंचकुला ।

वन विभाग हरियाणा सरकार  
कार्यालय वन मण्डल अधिकारी, पलवल  
मंगूरी रजवाह, निकट जवाहर नगर, कैम्प पलवल-121102  
दूरभाष नं० 01275-248978, Email - dfopalwal@gmail.com

क्रमांक : 1453

दिनांक : 02/09/16

सेवा में,

✓ नोडल ऑफीसर एवं वन संरक्षक, (एफ०सी०)  
कृते प्रधान मुख्य वन संरक्षक,  
हरियाणा, पंचकूला।


**विषय:** Diversion of 1.85 Ha. of forest land in favour of Executive Engineer, Provincial Division No.2, PWD B&R, Palwal for improvement and strengthening of Palwal-Alawalpur-Mohna road KM. 0.00 to 16.70 ID (3570 and 3602) under Forest Division & District Palwal, Haryana.

**संदर्भ:** भारत सरकार, पर्यावरण, वन एवं जलवायु परिवर्तन मंत्रालय के उत्तर क्षेत्रीय कार्यालय, चण्डीगढ़ का पत्र क्रमांक 9-एच.आर.बी.094/2016 सी.एच.ए. दिनांक 14.07.2016.

उपरोक्त विषय के सम्बन्ध में आपकी सेवा में अवगत करवाया जाता है कि सन्दर्भित पत्र द्वारा भारत सरकार, पर्यावरण, वन एवं जलवायु परिवर्तन मंत्रालय के उत्तर क्षेत्रीय कार्यालय, चण्डीगढ़ द्वारा लगाई गई त्रुटियों का समाधान मद वाईज निम्न प्रकार से करवाया जा रहा है। सूचनार्थ एवं आगामी आवश्यक कार्यवाही हेतु प्रेषित है:-

1. इस सड़क की कुल लम्बाई 16.70 कि०मी० तक पलवल जिले के अधीन है। उसके बाद यह सड़क बल्लभगढ़-छायसा-मोहना रोड़ फरीदाबाद जिले के अधीन है। इसके अलावा डाईवर्जन केवल कि०मी० 0.00 से 380 मी० तथा 1380 से 2800 मीटर के लिए चाहिए जो नगर परिषर, पलवल में पडता है। (प्रयोक्ता एजेन्सी द्वारा भेजे गये पत्र की प्रति संलग्न है।)
2. ले-आउट प्लान की प्रति साथ संलग्न है।
3. पेड़ों के गणना की सूची साथ संलग्न है।
4. जिलाधीश, पलवल से हस्ताक्षरित एफ०आर०ए० प्रमाण-पत्र की प्रति साथ संलग्न है।

संलग्न/उपरोक्त।

  
वन मण्डल अधिकारी,  
पलवल।

To

The District Forest Officer,  
Palwal

Memo No. 62803

Dt. 29-7-16

Subject:- Diversion of 1.85 ha of forest land in favour of Executive Engineer, Provincial Division No.2, PWD B&R Palwal for improvement and strengthening of Palwal-Alawalpur Mohana road km 0 to 16.70 (ID 3570 & 3602) under forest division and district Palwal.

Reference:- Govt of India Ministry of Environment, Forest and Climate Change Regional Office (NZ) Chandigarh memo No 9-HRB-094/2016-CHA dt. 14.07.2016 received through Emailed.

In this connection , the observation of the above said work received vide letter under reference and the parawise reply are as under:-

1. The total length of road is 16.70 km in Palwal Distt. After that other road starts i.e. Ballabgarh Chhainsa Mohana road and falls in Faridabad Distt. Moreover diversion is required only for 0 to 380 mtr & 1380 to 2800 falls in the municipal area of Palwal.
2. Layout plan and calculation was submitted with the case and copy of above is being resubmitted.
3. Relates to your deptt.
4. Relates to your deptt.

This is for your kind information and necessary action

DA/ As above

Executive Engineer,  
Provincial Division,  
PWD B&R Br. Palwal

SN

Endst. No. 62805

Dt. 29/7/16

Kind Atten  
CE (NH)

Copy forwarded to the Engineer-In-Chief, Haryana PWD B&R Br., Chandigarh w.r.t. his office emailed dt. 15.07.2016 for information and necessary action.

DA/ Nil

Executive Engineer,  
Provincial Division,  
PWD B&R Br. Palwal.

SN

FEA  
29/7/16

205  
29/07/16

Endst. No. 62807

Dt. 29/7/16

Copy forwarded to the Govt of India Ministry of Environment, Forest and Climate Change Regional Office (NZ) Sector-31 A Chandigarh -160030 w.r.t. his office memo No 9-HRB-094/2016-CHA dt. 14.07.2016 for information and necessary action.

DA/ Nil

*Sd-*  
Executive Engineer,  
Provincial Division,  
PWD B&R Br. Palwal.

Endst. No. 62808

Dt. 29/7/16

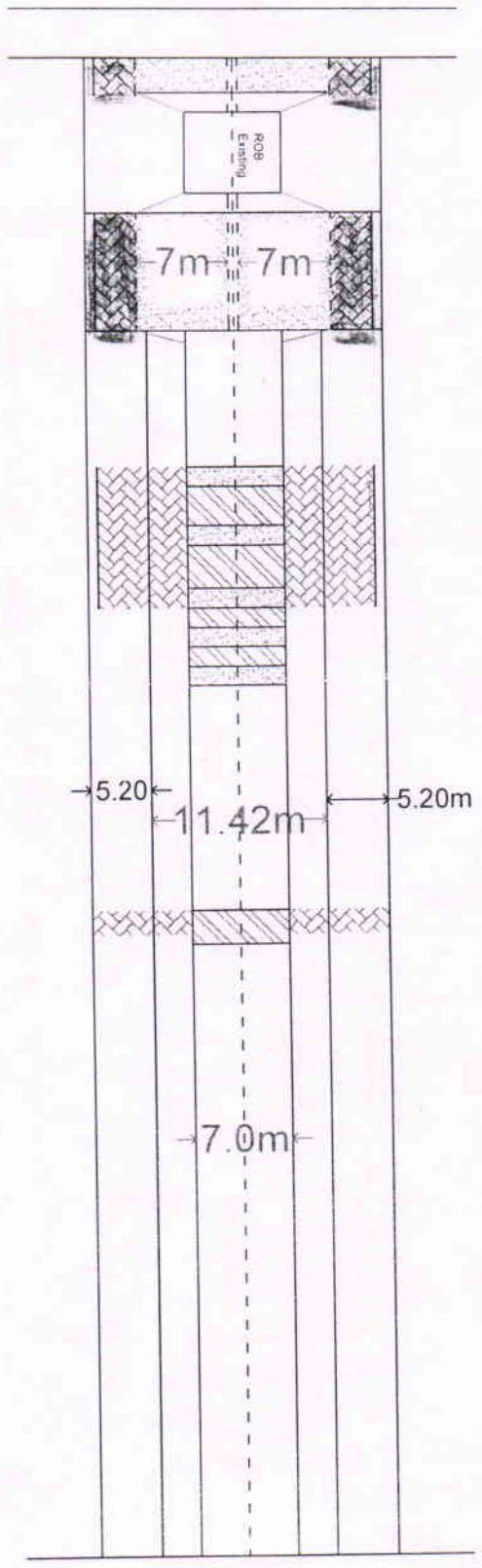
Copy forwarded to the Superintending Engineer, Gurgaon Circle , PWD B&R Br., Gurgaon w.r.t. his office emailed dt. 15.07.2016 for information and necessary action.

DA/ Nil

*Sd-*  
Executive Engineer,  
Provincial Division,  
PWD B&R Br. Palwal.

**LINEAR PLAN for Palwal Alawalpur Mohana Road (D 3570 & 3602 road under CRF(Forest Land))**

- RD0 00 Km
- RD0 35 Km
- RD0 38Km
- RD1 38Km
- RD1 42Km
- RD2.39Km
- RD2.60Km
- RD4.40Km
- RD4.45Km
- RD4.50Km
- RD4.60Km
- RD5.10Km
- RD5.15Km
- RD5.25Km
- RD5.30Km
- RD5.35Km
- RD5.45Km



**Prop. Diversion**

**Calculation for Forest Land**

$$2 \times 5.20 (380 + 1420) = 18720 \text{ Sqm or } 1.85 \text{ Hect.}$$

**SDE**  
**Palwal**


**Executive Engineer,**  
**Provincial Division,**  
**PWD B&R Br., Palwal**


RD15.70Km

**COMPLIANCE OF THE SCHEDULED TRIBES AND OTHER  
TRADITIONAL FOREST DWELLERS (RECOGNITION OF  
FOREST RIGHTS) ACT, 2006**

Full Title of the Case/Project: Diversion of 1.85 ha. of forest land for Improvement by Strengthening of Alawalpur-Mohna Road Km 0.00 to 16.70 ID (3570 & 3602) under forest Division and District Palwal, Haryana.

It is certified that the forest land proposed to be diverted is plantation which was notified as "forest" less than 75 years prior to the 13<sup>th</sup> day of December 2005 and is located in villages having no recorded population of Scheduled Tribes, as per the census - 2001 and the census - 2011

  
**Divisional Forest Officer**  
PALWAL

  
Ashok Kumar Sharma  
**Dist. Collector** I.A.S.  
PALWAL  
District Collector, Palwal

मार्किंग सूची :- अलावलपुर-अमरपुर रोड चौड़ा करने में बाधक हरे खड़े पेड़ों की मार्किंग लिस्ट  
किलोमीटर 1-2 आर0 साईड (अलावलपुर बीट) पलवल रेंज माह 04/2016

7

मार्किंग नं०	रीच का नाम	कि.मी.	साईड	पेड़ न०	प्रजाति	लपेट	श्रेणी	स्थिति
1	पलवल से अमरपुर रोड Km. 0-2	1-2	R/Side	33	सफेदा	80	IV	G.S
2		1-2	R/Side	35	मस्कट	186	IA	G.S
3		1-2	R/Side	36	सफेदा	155	IIB	G.S
4		1-2	R/Side	37	सफेदा	161	IIB	G.S
5		1-2	R/Side	34	सफेदा	80	IV	G.S
6		1-2	R/Side	38	सफेदा	146	IIA	G.S
7		1-2	R/Side	39	सफेदा	107	III	G.S
8		1-2	R/Side	40	सफेदा	170	IIB	G.S
9		1-2	R/Side	41	सफेदा	136	IIA	G.S
10		1-2	R/Side	42	सफेदा	130	IIA	G.S
11		1-2	R/Side	43	सफेदा	147	IIA	G.S
12		1-2	R/Side	44	सफेदा	82	IV	G.S
13		1-2	R/Side	45	सफेदा	110	III	G.S
14		1-2	R/Side	46	सफेदा	140	IIA	G.S
15		1-2	R/Side	47	सफेदा	90	III	G.S
16		1-2	R/Side	48	सफेदा	95	III	G.S
17		1-2	R/Side	54	सफेदा	105	III	G.S
18		1-2	R/Side	40	सफेदा	130	IIA	G.S
19		1-2	R/Side	51	सफेदा	126	IIA	G.S
20		1-2	R/Side	52	सफेदा	168	IIB	G.S
21		1-2	R/Side		गुलमोहर	63	IV	G.S
22		1-2	R/Side	50	किकर	105	III	G.S
23		1-2	R/Side	53	सफेदा	148	IIA	G.S
24		1-2	R/Side		सफेदा	174	IIB	G.S
25		1-2	R/Side	54	सफेदा	135	IIA	G.S
26		1-2	R/Side	56	सफेदा	124	IIA	G.S
27		1-2	R/Side	55	सफेदा	120	IIA	G.S
28		1-2	R/Side	57	सफेदा	161	IIB	G.S
29		1-2	R/Side	58	सफेदा	140	IIA	G.S
30		1-2	R/Side	59	सफेदा	131	IIA	G.S
31		1-2	R/Side	60	सफेदा	152	IIB	G.S
32		1-2	R/Side	61	सफेदा	102	III	G.S
33		1-2	R/Side	62	सफेदा	151	IIB	G.S
34		1-2	R/Side	63	सफेदा	144	IIA	G.S
35		1-2	R/Side	64	सफेदा	134	IIA	G.S
36		1-2	R/Side	65	सफेदा	134	IIA	G.S
37		1-2	R/Side	66	सफेदा	60	IV	G.S
38		1-2	R/Side	67	सफेदा	122	IIA	G.S
39		1-2	R/Side	68	सफेदा	132	IIA	G.S
40		1-2	R/Side	69	सफेदा	122	IIA	G.S
41		1-2	R/Side	70	सफेदा	141	IIA	G.S
42		1-2	R/Side	71	सफेदा	65	IV	G.S
43		1-2	R/Side	72	सफेदा	150	IIB	G.S
44		1-2	R/Side	73	सफेदा	110	III	G.S
45		1-2	R/Side	74	सफेदा	100	III	G.S
46		1-2	R/Side	75	सफेदा	100	III	G.S
47		1-2	R/Side	76	सफेदा	102	III	G.S
48		1-2	R/Side	77	सफेदा	100	III	G.S
49		1-2	R/Side	78	सफेदा	130	IIA	G.S
50		1-2	R/Side	79	सफेदा	137	IIA	G.S
51		1-2	R/Side	80	सफेदा	133	IIA	G.S
52		1-2	R/Side	81	सफेदा	113	III	G.S
53		1-2	R/Side	82	सफेदा	101	III	G.S
54		1-2	R/Side	83	सफेदा	159	IIB	G.S
55		1-2	R/Side	84	सफेदा	97	III	G.S
56		1-2	R/Side	85	सफेदा	114	III	G.S
57		1-2	R/Side	86	सफेदा	148	IIA	G.S
58		1-2	R/Side	87	सफेदा	124	IIA	G.S

59	1-2	R/Side	88	सफेदा	178	IIB	G.S
60	1-2	R/Side	89	सफेदा	148	IIA	G.S
61	1-2	R/Side	90	सफेदा	90	III	G.S
62	1-2	R/Side	91	सफेदा	91	III	G.S
63	1-2	R/Side	92	सफेदा	134	IIA	G.S
64	1-2	R/Side	93	सफेदा	114	III	G.S
65	1-2	R/Side	94	सफेदा	87	IV	G.S
66	1-2	R/Side	95	सफेदा	153	IIB	G.S
67	1-2	R/Side	96	सफेदा	108	III	G.S
68	1-2	R/Side	97	सफेदा	72	IV	G.S
69	1-2	R/Side	99	सफेदा	158	IIB	G.S
70	1-2	R/Side	100	सफेदा	92	III	G.S
71	1-2	R/Side	101	सफेदा	96	III	G.S
72	1-2	R/Side	102	सफेदा	145	IIA	G.S
73	1-2	R/Side	103	सफेदा	130	IIA	G.S
74	1-2	R/Side	104	सफेदा	146	IIA	G.S
75	1-2	R/Side	105	सफेदा	140	IIA	G.S
76	1-2	R/Side	106	सफेदा	145	IIA	G.S
77	1-2	R/Side	107	सफेदा	138	IIA	G.S
78	1-2	R/Side	108	नीम	58	V	G.S
79	1-2	R/Side	109	किकर	118	III	G.S
80	1-2	R/Side	109	पीपल	142	IIA	G.S
81	1-2	R/Side		किकर	87	IV	G.S
82	1-2	R/Side		पिलखन	58	V	G.S
83	1-2	R/Side		नीम	88	IV	G.S
84	1-2	R/Side		नीम	72	IV	G.S
85	1-2	R/Side	110	कटठा	58	V	G.S
86	1-2	R/Side		मरकट	56	V	G.S
87	1-2	R/Side		शिशम	66	IV	G.S
88	1-2	R/Side		शिशम	66	IV	G.S
89	1-2	R/Side		जामुन	66	IV	G.S
90	1-2	R/Side		पापड़ी	72	IV	G.S
91	1-2	R/Side		गुलमोहर	48	V	G.S
92	1-2	R/Side		बड़	73	IV	G.S
93	1-2	R/Side	111	नीम	51	V	G.S
94	1-2	R/Side		मरकट	145	IIA	G.S
95	1-2	R/Side		नीम	89	IV	G.S
96	1-2	R/Side		गुलमोहर	48	V	G.S
97	1-2	R/Side		नीम	70	IV	G.S
98	1-2	R/Side		नीम	128	IIA	G.S
99	1-2	R/Side		नीम	88	IV	G.S
100	1-2	R/Side		कदम	102	III	G.S
101	1-2	R/Side		बड़	70	IV	

Species	V	IV	III	IIA	IIB	IA	IB	TOTAL	VOLUME
		2						2	0.28
Shisham		1	2					3	1.28
Kikar		7	21	33	13			74	114.42
Safeda		10	1	3		1		22	8.61
Others	7						0	101	124.59
Total	7	20	24	36	13	1	0		

Note:- 16 पेड़ पोल साईज के हैं।  
 पौधारापण वर्ष 2014-15 के 40 पौधे खड़े हैं  
 श्रीमान जी,

Right side  
 Total land area  
 diverted = (5.20 x 1800)  
 = 9360 sqm  
 = 0.936 Ha.

मैं तस्दीक करता हूँ कि उपरोक्त मार्किंग सूची मैंने स्वयं गौके पर रहकर PWD के जे0ई0 व कर्मचारियों द्वारा बताये गये हरे खड़े बाधक पेड़ों की मार्किंग सूची बनाई है किस्म व लपेट मौके अनुसार सही है। मार्किंग नम्बर लगा दिये गये हैं। मार्किंग सूची आपकी सेवा में प्रेषित है।

Range Forest Officer  
 PALWAL

Shyam Lal



मार्किंग सूची :- अलावलपुर-अमरपुर रोड चौड़ा करने में बाधक हरे खड़े पेड़ों की मार्किंग लिस्ट किलोमीटर 1-2 एल0 साईड (अलावलपुर बीट) पलवल रेंज माह 04/2016

11

मार्किंग नं०	रीच का नाम	कि.मी.	साईड	पेड़ न०	प्रजाति	लपेट	श्रेणी	स्थिति
1	पलवल अमरपुर रोड	1-2	L/Side	13	केसिया	73	IV	G.S
2		1-2	L/Side	14	जण्ड	152	IIB	G.S
3		1-2	L/Side	15	किकर	120	IIA	G.S
4		1-2	L/Side	16	केसिया	107	III	G.S
5		1-2	L/Side	17	केसिया	112	III	G.S
6		1-2	L/Side	18	केसिया	99	III	G.S
7		1-2	L/Side	19	केसिया	76	IV	G.S
8		1-2	L/Side	20	केसिया	69	IV	G.S
9		1-2	L/Side	21	सफेदा	132	IIA	G.S
10		1-2	L/Side	22	केसिया	65	IV	G.S
11		1-2	L/Side	25	केसिया	101	III	G.S
12		1-2	L/Side	26	केसिया	65	IV	G.S
13		1-2	L/Side	27	केसिया	82	IV	G.S
14		1-2	L/Side	28	केसिया	65	IV	G.S
15		1-2	L/Side	29	केसिया	93	III	G.S
16		1-2	L/Side	30	मस्कट	78	IV	G.S
17		1-2	L/Side	31	केसिया	102	III	G.S
18		1-2	L/Side	32	केसिया	72	IV	G.S
19		1-2	L/Side	33	केसिया	93	III	G.S
20		1-2	L/Side	34	केसिया	68	IV	G.S
21		1-2	L/Side	35	शिशम	88	IV	G.S
22		1-2	L/Side	36	शिशम	72	IV	G.S
23		1-2	L/Side	23	नीम	74	IV	G.S
24		1-2	L/Side	24	सिरस	82	IV	G.S
25		1-2	L/Side	37	बा० पापड़ी	58	V	G.S
26					बा० पापड़ी	36	V	G.S
27					मस्कट	48	V	G.S
28		1-2	L/Side	38	नीम	77	IV	G.S
29		1-2	L/Side	40	नीम	80	IV	G.S
30		1-2	L/Side	42	नीम	66	IV	G.S
31		1-2	L/Side	41	पीपल	127	IIA	G.S
32		1-2	L/Side	39	नीम	72	IV	G.S
33		1-2	L/Side	43	जामुन	65	IV	G.S
34		1-2	L/Side		गुलर	63	IV	G.S
35		1-2	L/Side		पापड़ी	44	V	G.S
36		1-2	L/Side		शिशम	57	V	G.S
37		1-2	L/Side		नीम	160	IIB	G.S
38		1-2	L/Side	44	शिशम	88	IV	G.S
39		1-2	L/Side	45	जामुन	85	IV	G.S
40		1-2	L/Side		बा० पापड़ी	75	IV	G.S
41		1-2	L/Side	46	मस्कट	160	IIB	G.S
42		1-2	L/Side		मस्कट	89	IV	G.S
43		1-2	L/Side		नीम	61	IV	G.S
44		1-2	L/Side		बड़	70	IV	G.S

13

Abstract L/Side

Species		IV	III	IIA	IIB	IA	IB	TOTAL	VOLUME
Shisham		3						4	0.48
Kikar				1				1	1.13
Safeda				1				1	1.71
Others	4	23	7	1	3			38	14.52
Total	5	26	7	3	3	0	0	44	17.84

Note:- 10 पेड़ पोल साईज के खड़े हैं।

श्रीमान जी,

मैं तस्दीक करता हूँ कि उपरोक्त मार्किंग सूची मैंने स्वयं मौके पर रहकर PWD के जे0ई0 व कर्मचारियों द्वारा बताये गये हरे खड़े बाधक पेड़ों की मार्किंग सूची बनाई है किस्म व लपेट मौके अनुसार सही है। मार्किंग नम्बर लगा दिये गये हैं। मार्किंग सूची आपकी सेवा में प्रेषित है।

*Handwritten signature*

Left side

Total land area diverted = (5.20 x 1800 m)

= 9360 sqm

OR

= 0.936 Ha.

*Handwritten signature*



नए पेड़ों की जाती है कि उपरोक्त कार्यों जैसे वृक्षा की परीक्षणों से बाधक है। तथा उपरोक्त Area की परीक्षणों के लिए Diversion कराते

BN  
(Sumargh)

Executive Engineer,  
Provincial Division,  
PWD B & R Br, Palwal