

भाग- II

(सम्बन्धित उप वन संरक्षक द्वारा भरा जाना है)

परियोजना/स्कीम का स्थान

प्रस्ताव की राज्य कम संख्या.....

जनपद रुद्रप्रयाग के वि०ख० जखोली में जिला योजना के अन्तर्गत ग्राम पंचायत मयाली के थापलानामी तोक से अगस्त्य उच्च प्राथमिक विद्यालय होते हुए मयाली गांव तक मोटर मार्ग के निर्माण हेतु वन भूमि हस्तान्तरण प्रस्ताव।

i)	राज्य/संघ शासित क्षेत्र	उत्तराखण्ड
ii)	जिला	रुद्रप्रयाग।
iii)	वन प्रभाग	रुद्रप्रयाग
iv)	वनेत्तर प्रयोग के लिए प्रस्तावित वन भूमि का क्षेत्रफल (हे० में)	0.6650 हे०
v)	वन की कानूनी स्थिति	0.0000 हे० वन पंचायत भूमि 0.1750 सिविल सोयम वन भूमि 0.1575 हे० आरक्षित भूमि 0.6300 हे० नाप भूमि
vi)	हरियाली का घनत्व	0.0000
vii)	प्रजातिवार (वैज्ञानिक नाम) और परिधि श्रेणीवार वृक्षों की परिगणना (संलग्न की जाए)। सिंचाई/जलीय परियोजनाओं के सम्बन्ध में एफ०आर०एल० - 8 मी० पर परिगणना भी संलग्न किए जाए	सूची में संलग्न है।
viii)	भूक्षरण के लिए वन क्षेत्र की संवेदनशीलता पर संक्षिप्त टिप्पणी।	भूक्षरण की सम्भावना नहीं है।
ix)	वनेत्तर प्रयोग के लिए प्रस्तावित स्थल की वन की सीमा से अनुमानित दूरी	000 किमी०
x)	क्या फार्म राष्ट्रीय उद्यान, वन्य जीव अभ्यारण्य जेयमण्डल रिजर्व, वाघ रिजर्व, हाथी कारीडोर आदि का भाग है (यदि हां, क्षेत्र का ब्यौरा और प्रमुख वन्य जीव वार्डन की टिप्पणियाँ अनुबन्धित की जाए)	नहीं
xi)	क्या क्षेत्र में वनस्पति और प्राणिजात की दुर्लभ/संकटापन्न/विशिष्ट प्रजातियाँ पाई जाती है यदि हां/तो तत्सम्बन्धी ब्यौरा दें।	नहीं
xii)	क्या कोई सुरक्षित पुरातत्वीय/पारम्परिक स्थल/रक्षा प्रतिष्ठान और कोई अन्य महत्वपूर्ण स्मारक क्षेत्र में स्थित है, यदि हां तो तत्सम्बन्धी ब्यौरा सक्षम प्राधिकरण से अनापत्ति प्रमाण-पत्र के साथ यदि अपेक्षित हो, या	नहीं।
6-	प्रयोक्ता एजेन्सी द्वारा भाग-1 कालम 2 में प्रस्तावित वन भूमि आवश्यकता परियोजना के लिए अपरिहार्य और न्यूनतम है। यदि नहीं, तो जांचे गए विकल्पों के ब्यौरों के साथ मदवार संस्तुत क्षेत्र क्या है।	प्रस्तावित मार्ग हेतु दो संरक्षण उपलब्ध हैं।
6-	क्या अधिनियम के उल्लंघन में कोई कार्य किया गया है (हाँ/नहीं) यदि हां, तो कार्य की अवधि, दोषी अधिकारियों पर की गयी कार्यवाही सहित कार्य का ब्यौरा दें तथा उल्लंघन सम्बन्धी कार्य अभी भी चह	लागू नहीं

- रहे हैं।
- 10- प्रतिपूरक वनीकरण स्कीम का ब्योरा:-
- प्रतिपूरक वनीकरण के लिए अभिनिर्धारित वनेत्तर क्षेत्र/अवकमित वन क्षेत्र, आस-पास के वन क्षेत्र से इसकी दूरी, भू-खण्डों की संख्या, प्रत्येक भू-खण्डों की संख्या, प्रत्येक भू-खण्ड का आकार। संलग्न
 - प्रतिपूरक वनीकरण के लिए अभिनिर्धारित वनेत्तर क्षेत्र/अवकमित वन क्षेत्र, आस-पास की वन सीमाओं को दर्शाता मैप। संलग्न है।
 - रोपित की जाने वाली प्रजातियों सहित प्रतिपूरक वनीकरण स्कीम के विवरण, कार्यान्वयन एजेंसी, समय अनुसूची लागत ढाचा आदि। संलग्न है।
 - प्रतिपूरक वनीकरण स्कीम के लिए कुल वित्तीय परिव्यय। संलग्न है।
 - प्रतिपूरक वनीकरण के लिए अभिनिर्धारित क्षेत्र की उपयुक्तता के बारे में और प्रबन्धकीय दृष्टिकोण से सक्षम प्राधिकरण से प्रमाण-पत्र (सम्बन्धित उप वन संरक्षक द्वारा हस्ताक्षरित किया जाए)। संलग्न है।
- 11- जिला वन संरक्षक की स्थल निरीक्षण रिपोर्ट विशेषतः उपर्युक्त कालम 7 (xi, xii) 8 और 9 में पूछे गये तथ्यों को दर्शाते हुए (संलग्न करें)
- 12- प्रभाग/जिला प्रोफाइल
- जिला का भौगोलिक क्षेत्र। वन प्रभाग रुद्रप्रयाग।
 - जिला का वन क्षेत्र। 1984 वर्ग किमी0
 - मामलों की संख्या सहित 1980 से वनेत्तर प्रयोग में लाया गया कुल क्षेत्र। 1790.995 वर्ग किमी0
 - 1980 से जिला/प्रभाग में निर्धारित कुल वनीकरण 578.991 हे 151 हे
 - (क) दण्ड के रूप में प्रतिपूरक वनीकरण सहित वन भूमि 1129.614 हे. ~~प्रतिकृत~~
 - (ख) वनेत्तर भूमि पर
 - v 2015 तक प्रतिपूरक वनीकरण में हुयी प्रगति
 - (क) वन भूमि पर
 - (ख) वनेत्तर भूमि पर
- 13- प्रस्ताव को स्वीकृत करने अथवा प्रस्ताव अन्यथा लेने के सम्बन्ध में उप वन संरक्षक की विशेष सिफारिश। विकास कार्य प्रकरण रुद्रप्रयाग वन प्रभाग से सम्बन्धित है। अतः जनहित में सिफारिश की जाती है।

दिनांक.....

स्थान-रुद्रप्रयाग

हस्ताक्षर

नाम
सरकारी मोहरप्रभागीय वनाधिकारी
रुद्रप्रयाग वन प्रभाग
रुद्रप्रयाग

PART-II

(To be filled by the concerned Deputy Conservator of Forest)

State Serial No. of proposal : UK-0493/2015

1. Location of the project/Scheme : Uttarakhand

(i)

State / Union Territory : Uttarakhand

(ii)

District : Rudraprayag

(iii)

Forest Division : Rudraprayag

(iv)

Area of forest land proposed for diversion (in ha.) : 0.3325

(v)

Category : Road

2. Legal status of forest land proposed for diversion :

S. No.	Division	Forest Land(ha.)	Legal Status
1	Rudraprayag	0.175	Civil Soyam land
2	Rudraprayag	0.1575	Reserved Forest

Division 1. : Rudraprayag

3. District wise area to be diverted in the division :

S. No.	District	Area(ha.)
1	Rudraprayag	0.3325

4. Details of Vegetation available in the forest land proposed for diversion :

(ii)

Density of vegetation

S. No.	Area(in ha.)	Density	Eco-Class
1	0.3325	0.03	Eco 5

S. No.	Scientific Name	Local Name	(31-60)cm.	(61-90)cm.	(91-120)cm.	(121-150)cm.	(>150)cm.
1	Pinus roxburghii	chir	7	25	27	17	3

5. Working plan prescription for the forest land proposed for diversion :

The area of the reserve forest proposed for the diversion is Longa Compartment No. 20. In the proposed working plan this area is under the Pine working circle. The area shall be managed according to the prescriptions laid down in this working circle.

6. Brief note on vulnerability of the forest area to erosion : no erosion pron zone

7. Approximate distance of the proposed site for diversion from boundary of forest(in km.) : 0.00


8. Significance of the forest land proposed for diversion from wildlife point of view :

14. District Profile :

S.no	District Name	Geographical area of the district (in ha.)	Forest area of the district (in ha.)	Total forest area diverted since 1980 (in ha.)	No. of Approved Cases	Forest Land including penal C.A. (in ha.)	Progress of compensatory afforestation as on(date)	A) Forest land (in ha.)	B) Non-forest land (in ha.)
1	Rudraprayag	198400.00	179099.50	578.991	151	1129.614	08/09/2015	256.066	873.548

15.



Site inspection report of the DFO/CCF/Nodal Officer highlighting important facts pertaining to the forest land :

Division Name	Circle	Site inspected By	Whether site inspected	No. of times site visited	Site inspection report	Date of visit
Rudraprayag	Garhwal	DFO	Yes	One		01/03/2015

(Specific recommendation of the DFO/CCF/Nodal Officer with(Part II,III & Part IV))

16.

Specific recommendation of the DFO/CCF/Nodal Officer for acceptance or otherwise of the proposal with reason :

Division	Circle	Recommendation By	Recommendation	Reason	Letter	Whether CF agreed
Rudraprayag	Garhwal	DFO	Recommended	The proposal is related with development.		
	Garhwal	CF	Recommended	Road is necessary for providing connectivity to the villagers		Yes