

कार्यालय प्रधान मुख्य वन संरक्षक (कक्ष भू-प्रबंध), वन भवन, तुलसी नगर, म.प्र., भोपाल

क्रमांक/एफ-1/839/2023/10-11/5176

भोपाल, दिनांक 08/10/24

प्रति,

वन महानिरीक्षक (एफ.सी.)

भारत सरकार, पर्यावरण वन एवं जलवायु परिवर्तन मंत्रालय

इंदिरा पर्यावरण भवन, अलीगंज,

जोरबाग रोड, नई दिल्ली-110003

विषय:- वन मंडल दक्षिण शहडोल के विभिन्न खसरो के रकबा 15.549 हे. राजस्व वनभूमि एवं वन मंडल उमरिया के वन कक्ष RF-227 & PF-779 के रकबा 46.488 हे. वनभूमि तथा विभिन्न खसरो की रकबा 18.553 हे. राजस्व वनभूमि कुल 80.59 हे. वनभूमि में शाहपुर पश्चिम कोल ब्लॉक अन्तर्गत भूमिगत कोयला उत्खनन तथा उपरिसतह उपयोग के व्यपवर्तन का-सारडा एनर्जी एण्ड मिनरल्स लिमिटेड का प्रस्ताव। (ऑनलाईन प्रस्ताव क्रमांक FP/MP/MIN/151378/2022)

संदर्भ:- भारत सरकार, पर्यावरण वन एवं जलवायु परिवर्तन मंत्रालय, नई दिल्ली का पत्र दिनांक दिनांक 30/07/2024

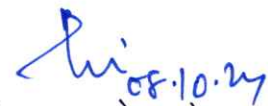
—0—

विषयांकित प्रकरण में भारत सरकार के उक्त संदर्भित पत्र द्वारा चाही गई 03 बिन्दुओं की जानकारी प्राप्त कर निम्नानुसार प्रेषित है :-

क्र०	चाही गई जानकारी	प्रेषित जानकारी
i	In compliance of condition no. iii of Stage-I approval, the details about the fund deposited by user agency in order to carry out chain link fencing and gap planting approximately in upto twenty percent of the gross area has not been submitted. The cost of the same shall be deposited by the User Agency in CAMPA account and work will be carried out by the State Forest Department.	चाही गई इस बिन्दु की जानकारी के संबंध में लेख है कि अधिरोपित शर्त के अनुपालन में कोल ब्लॉक में प्रभावित वनभूमि का 20 प्रतिशत अर्थात् 16.500 हेक्टेयर वनभूमि अंतर्गत गेप प्लांटिंग एवं कोल ब्लॉक की सीमा अंतर्गत 46.488 हेक्टेयर वनभूमि की चैन लिंक फेंसिंग की प्राक्कलन अनुसार अनुमोदित राशि 94,75,761/- आवेदक संस्था द्वारा कैम्पा मद में जमा कराई जा चुकी है। जमा राशि का विवरण संलग्न है।
ii	In compliance of condition no. x of stage-I approval, the KML file of the Stage-I approved forest land for diversion has not been found uploaded on eGreen Watch portal.	चाही गई इस बिन्दु की जानकारी के संबंध में लेख है कि शर्त क्रमांक-X के पालन में व्यपवर्तित वनभूमि की KML फाईल ई-ग्रीनवॉच पोर्टल पर अपलोड कर दी गई है, जिसका विवरण संलग्न है।
iii	The user agency has not submitted the undertaking specifically mentioning that "The layout plan of the proposal shall not be changed without the prior approval of the Central Government" as required vide condition no. xix of Stage-I approval.	चाही गई इस बिन्दु की जानकारी के संबंध में लेख है कि शर्त क्रमांक xix के पालन हेतु आवेदक संस्थान द्वारा वचन पत्र प्रस्तुत किया गया है, जो संलग्न है।

उपरोक्तानुसार प्राप्त जानकारी संलग्न प्रेषित कर निवेदन है कि प्रकरण में भारत सरकार की औपचारिक अनुमति प्रदान कर अवगत कराने का कष्ट करे।

संलग्न:-उपरोक्तानुसार



(एच.एस. मोहन्ता)


अपर प्रधान मुख्य वन संरक्षक (भू-प्रबंध)
मध्यप्रदेश, भोपाल

पृ. क्रमांक/एफ-1/839/2023/10-11/5177
प्रतिलिपि:-

भोपाल, दिनांक 08/10/24

1. मुख्य वन संरक्षक, शहडोल वृत्त, शहडोल मध्यप्रदेश।
2. वन मंडल अधिकारी, सामान्य वन मंडल, दक्षिण शहडोल/उमरिया म.प्र.।
3. मेसर्स सारडा एनर्जी एण्ड मिनरल्स लिमिटेड इण्डस्ट्रीयल ग्रोथ सेन्टर, सीलतारा, रायपुर (छत्तीसगढ़)-493111

की ओर सूचनार्थ प्रेषित है।



अपर प्रधान मुख्य वन संरक्षक (भू-प्रबंध)
मध्यप्रदेश, भोपाल

Status of the Payment made by User Agencies

Help

Click on **Proposal No.** to view Detail of proposal. Click on **Demand letter** to view Uploaded demand letter.

CA : Compensatory Afforestation; Addl CA : Additional Compensatory Afforestation; PCA : Penal Compensatory Afforestation; CAT : Catchment Area Treatment; Addl PA : Additional Charges for protected area; NPV : Net Present Value;

- To be Verified : This icon shows that the details of the Funds submitted by User Agency are yet to be verified by Nodal Officer.
- Verified : This icon shows that the demand has been verified by Nodal Officer.
- Unpaid : This icon shows that the payment yet to be made.
- Challan Generated : This icon shows that the challan has been generated.
- Paid : This icon shows that the payment has been made.

Proposals received on or after 15th July 2014 All Proposals received upto 14th July 2014

Select Region : Select State :

Select User Agency :

Payment Status : Paid Unpaid All

Bank Name : Mode of Payment :

Transaction Date (From) : Transaction Date (To) :

Enter value for Search :

SEARCH

Sno.	Proposal Detail	Application_No	Date of IN- PRINCIPLE	Amount to be Paid/Amount Paid (in Rs.)	Payment Status	Payment Detail	Demand Letter
1	FP/MP/MIN/151378/2022 (../viewreport.aspx?pid=FP/MP/MIN/151378/2022) Sahapur West Coal Mine	MIN1513782022584	12 Feb 2024	CA: 0/-, Addl CA : 0/- PCA: 0/-, CAT : 0/- Safety Addl PA : 0/- Zone: : Gap Planting and Chain Link 9415761/- NPV: 0/-, Fencing in line with c : Total : 9415761/-	<input checked="" type="checkbox"/> Paid	Fund Demand : 24 Sep Verified by : 2024 Nodal Officer On Bank Name : Union Bank Of India Mode of Payment : NEFT/RTGS (Challan) Challan Generated : 24 Sep 2024 On Transaction Date : 25 Sep 2024	Demand Letter (../writereaddata/Fundpdf/240920241706108795_FPMPMIN1513782022_User_Fund_...) Generated Challan (../UserAccount/Neft_ChallanCorp.aspx?pid=MIN1513782022584)





FCA Projects, Diverted Land, CA Land Management

Home FCA-1980 Projects Diverted Lands CA Lands Reports

Add Diverted Lands Details to FCA Project under FC Act, 1980

Help

State : Madhya Pradesh

Select FCA Project Year : --Select All--

Select FCA Project Type : --Select All Types--

Search By Project Name/Area(In Ha)/Agency/Purpose : sahapur

Search FCA Projects

All Project List

Page 1 of 1

View

	State	FCA Project	Project Type	FCA Project Year	Total Land Diverted (h)	Agency Name	Purpose of Diversion	Add Diverted Land		GPS of Diverted Lands	Map of Diverted Land	View
1	MP	Sahapur West Coal Mine	Mining	2024	80.59	SARDA ENERGY & MINERALS LIMITED	Coal Mining					

Page 1 of 1

View

कार्यालय वनमण्डलाधिकारी, वनमण्डल उमरिया (म०प्र०)

Office Ph.No.- 07653-222217, Mb.No. 9424794505, email id - dfotumaria@mp.gov.in

क्रमांक/मा.चि./2024/ 1744

उमरिया, दिनांक 13/10/2024

प्रति,

अपर प्रधान मुख्य वन संरक्षक

(भू प्रबन्ध)

वन भवन भोपाल (म.प्र.)

विषय:- वनमण्डल दक्षिण शहडोल के परिक्षेत्र शहडोल के विभिन्न खसरों के रकवा 15.549 हे. राजस्व वनभूमि एवं वनमण्डल उमरिया के परिक्षेत्र घुनघुटी के वन कक्ष RF-227, PF-779 के रकवा 46.488 हे. वनभूमि तथा विभिन्न खसरों की रकवा 18.553 हे. राजस्व वनभूमि कुल 80.59 हे. वनभूमि में शाहपुर पश्चिम कोल ब्लॉक अन्तर्गत भूमिगत कोयला उत्खनन तथा उपरिसतह उपयोग के व्यपवर्तन का -मेसर्स सारडा एनर्जी एण्ड मिनरल्स लिमिटेड, रायपुर (छत्ती.) का प्रस्ताव।

- संदर्भ:-
1. आपका पत्र क्रमांक/एफ-1/839/2023/10-11/4169 दिनांक 05.08.2024
 2. उपाध्यक्ष - कोल माईंस मेसर्स सारडा एनर्जी एण्ड मिनरल्स लिमिटेड, रायपुर (छत्ती.) का पत्र क्र०/101 दिनांक 26.09.2024

विषयान्तर्गत, भारत सरकार द्वारा जारी प्रथम सैद्धांतिक स्वीकृति में अधिरोपित शर्त क्रमांक (iii), (x) एवं (xix) का पालन कराये जाने हेतु आपके संदर्भित पत्र क्र०-1 द्वारा निर्देशित किया गया है। अधिरोपित शर्त क्रमांक (iii) के अनुपालन में उक्त कोल ब्लॉक में प्रभावित 80.59 हे० वनभूमि का 20 प्रतिशत अर्थात् 16.500 हे० वनक्षेत्र अन्तर्गत गैप प्लांटिंग एवं कोल ब्लॉक की सीमा अन्तर्गत 46.488 हे० वनभूमि अन्तर्गत चैनलिंग फेंसिंग कार्य का संयुक्त प्राक्कलन तैयार कराकर, मुख्य वन संरक्षक वनवृत्त शहडोल द्वारा आदेश क्रमांक/206 दिनांक 23.09.2024 से प्राक्कलन राशि रूपये 9415761.00 (चौरानवे लाख पन्द्रह हजार सात सौ इक्सठ रूपये मात्र) की तकनीकी स्वीकृति प्राप्त कर शासन निर्देशानुसार उक्त राशि परिवेश पोर्टल के माध्यम से एड-हॉक कैम्पा मद में जमा कर चालान की प्रति प्रस्तुत करने हेतु कार्यालयीन पत्र क्र०/2929 दिनांक 24.09.2024 से आवेदक संस्था को लेख किया गया है।

आवेदक संस्था द्वारा अधिरोपित शर्त क्रमांक (iii) के अनुपालन में वचन-पत्र एवं उक्त राशि जमा कर पालन प्रतिवेदन संदर्भित पत्र क्र०-2 से प्रस्तुत किया गया है कि प्रति संलग्न है।

भारत सरकार द्वारा चाही गई तीन बिन्दुओं की जानकारी टेबूलर फार्म में निम्नानुसार है :-

S.No	Observation	Compliance by User Agency	वनमंडलाधिकारी की टीप
i	In compliance of condition no. iii of Stage-I approval, the details about the fund deposited by user agency in order to carry out chain link fencing and gap planting approximately in upto twenty percent of the gross area has not been submitted. The cost of the same shall be deposited by User Agency in CAMPA account and work will be carried out by the State Forest Department.	In compliance to the condition and as per demand note received from State Forest Department to carry out Chain Link Fencing and Gap Planting in Forest Area under Management Control of State Forest Department within the Lease Area of Sahapur West Coal Block, an amount of Rs 94,15,761.000 (Rs Ninety Four Lakhs, Fifteen Thousand, Seven Hundred and Sixty One only) has been deposited in the Madhya Pradesh CAMPA Account. Copy of proof of Payment is enclosed as Annexure-I.	अधिरोपित शर्त के अनुपालन में कोल ब्लॉक में प्रभावित वनभूमि का 20 प्रतिशत अर्थात् 16.500 हे० वनभूमि अन्तर्गत गैप प्लांटिंग एवं कोल ब्लॉक की सीमा अंतर्गत 46.488 हे० वन भूमि की चैन लिंक फेंसिंग के संयुक्त प्राक्कलन अनुसार अनुमोदित राशि 94,15,761.000 (रूपए चौरानवे लाख पंद्रह हजार सात सौ इक्सठ रूपए मात्र) आवेदक संस्था द्वारा मध्य प्रदेश कैम्पा मद में जमा कर चालान की प्रति प्रस्तुत किया गया है। अनुमोदित प्राक्कलन एवं चालान की छायाप्रति संलग्न।

ii	In compliance of condition no, x of Stage-I approval, the KML file of the Stage-I approved forest land for diversion has not been found uploaded on e-Green Watch Portal.	To be complied by State Forest Department.	अधिरोपित शर्त के अनुपालन में व्यवहृत वनभूमि का KML file e-Green Watch Portal पर नोडल अधिकारी भोपाल द्वारा अपलोड किया जा चुका है, विवरण की प्रति की संलग्न है।
iii	The User Agency has not submitted the undertaking specifically mentioning that "The layout plan of the proposal shall not be changed without prior approval of the Central Government" as required vide condition no. xix of Stage-I approval.	Undertaking is enclosed as Annexure-II.	अधिरोपित शर्त के अनुपालन में आवेदक संस्थान द्वारा वचन पत्र प्रस्तुत किया गया है जिसकी छायाप्रति संलग्न है।

अतः भारत सरकार द्वारा चाही गई बिन्दुवार पालन प्रतिवेदन एवं वचन-पत्र 2 प्रतियों में अनुशंसा सहित अग्रिम कार्यवाही हेतु संलग्न सम्प्रेषित है।
संलग्न :- उपरोक्तानुसार।



(विवेक सिंह)

IFS

वनमण्डलाधिकारी

वनमण्डल उमरिया (म.प्र.)

उमरिया, दिनांक/3/1/01/2024

पृ.क्रमांक/मा.चि./2024/ 1745

प्रतिलिपि:-

1. मुख्य वन संरक्षक वनवृत्त शहडोल (म.प्र.) की ओर सूचनार्थ सम्प्रेषित।
2. मेसर्स सारडा एनर्जी एण्ड मिनरल्स लिमि. रायपुर (छ.ग.) की ओर सूचनार्थ।



वनमण्डलाधिकारी

वनमण्डल उमरिया (म.प्र.)



आदेश द्वारा एल०एल० उइके (भा.व.से.) मुख्य वन संरक्षक
एवं पट्टे वन संरक्षक वन वृत्त शहडोल (मध्यप्रदेश)

:: आदेश ::

शहडोल, दिनांक 23/09/2024

क्रमांक/206 /म0प्र0 वित्तीय पुस्तिका 1995 के खण्ड दो (वन विभाग) में प्रदत्त शक्तियों को उपयोग में लाते हुये वनमंडलाधिकारी, वनमंडल उमरिया से प्राप्त वनमंडल दक्षिण शहडोल के विभिन्न खसरो के रकवा 15.549 हे० राजस्व वन भूमि वनमंडल उमरिया के कक्ष क्रमांक आर०एफ० 227, पी०एफ० 779 रकवा 46.488 हे० तथा विभिन्न खसरो का रकवा 18.553 हे० राजस्व वन भूमि कुल 80.590 हे० शाहपुर पश्चिम कोल ब्लॉक अंतर्गत भूमिगत कोयला उत्खनन तथा उपरी शतह उपयोग के व्यपवर्तन का शारङ्गा एनर्जी मिनरल्स लिमिटेड आबेदित क्षेत्र के 20 प्रतिशत रकवा 16.500 हे० में गैप वृक्षारोपण कार्य कक्ष क्रमांक आर०एफ० 227 एवं पी०एफ० 779 के प्रॉक्कलन राशि रूपये 94,15,761/- की तकनीकी स्वीकृति निम्न शर्तों के अधीन प्रदान की जाती है :-

- 1 उक्त कार्य पर व्यय संबंधित वित्तीय वर्षों में वास्तविक आवंटन के आधार पर किया जावे।
- 2 वन संरक्षण अधिनियम का उल्लंघन नहीं हो।
- 3 अपर-प्रधान-मुख्य-वन-संरक्षक, (विकास) म०प्र० भोपाल के द्वारा जारी दिशा-निर्देशों का पालन सुनिश्चित करेंगे।
- 4 वरिष्ठ कार्यालय द्वारा समय-समय पर दिये गये निर्देशों का पालन करें।
- 5 उपरोक्त कार्य में दर्शाये विभिन्न कार्य समय-समय पर प्रचलित दैनिक दरों तथा जॉबदरों के आधार पर संपादित किये जायें।
- 6 कार्य के प्रारंभ में एवं कार्य समाप्ति के फोटोग्राफ्स पूर्णता प्रतिवेदन में लगावें।
- 7 म०प्र० भण्डार क्रय नियमों का पालन किया जाना सुनिश्चित करें।
- 8 कार्यों से संबंधित समस्त अभिलेख, प्लान्टेशन जरनल, स्टोर पंजी एवं नेजरमेंट बुक का संचारण किया जावे तथा समय-समय पर अद्यतन किया जावे।
- 9 वनमंडलाधिकारी, उपवनमंडलाधिकारी एवं परिक्षेत्र अधिकारी द्वारा कार्यों का अवलोकन करने पर पाई गई त्रुटियों का उल्लेख जरनल में करना सुनिश्चित करें।
- 10 उपरोक्त स्वीकृति वर्तमान परियोजना पर आधारित है, मौके पर कार्य में बदलाव होने पर संशोधित प्रोजेक्ट पुनः प्रस्तुत किया जावे तथा संशोधित तकनीकी स्वीकृति प्राप्त किया जाना सुनिश्चित किया जावे।
- 11 प्रधान मुख्य वन संरक्षक एवं वन बल प्रमुख म.प्र. भोपाल के पत्र क्रमांक/558 दि. 10.06.2020 एवं 1462 दिनांक 30.04.2024 से जारी दिशा निर्देशों का शत प्रतिशत पालन करना सुनिश्चित करें एवं लेण्टाना उन्मूलन का कार्य प्रस्तावित रकबा अनुसार किया जाना सुनिश्चित करें।

यह स्वीकृत लक्ष्य स्वीकृत पंजी वर्ष 2024-25 के पेज क्रमांक 09 के अनुक्रमांक 61 पर दर्ज की गई है।

(एल०एल०उइके)
मुख्य वन संरक्षक
वन वृत्त शहडोल (म०प्र०)

शहडोल, दिनांक 23/09/24

पृ.क्रमांक/व्यय/2024/ 4711
प्रतिलिपि:-

1. महालेखाकार, म०प्र० ग्वालियर की ओर सूचनार्थ।
2. जिला कोषालय अधिकारी, जिला उमरिया की ओर सूचनार्थ।
3. वनमंडलाधिकारी, उमरिया की ओर सूचनार्थ अग्रेषित। अनुमोदित प्रोजेक्ट की 01 प्रति संलग्न है।
4. मानचित्रकार, वृत्त कार्यालय शहडोल की ओर सूचनार्थ।

संलग्न:- उपरोक्तानुसार।

मुख्य वन संरक्षक
वन वृत्त शहडोल (म०प्र०)

कार्यालय वनमंडलाधिकारी, वनमंडल उमरिया (म.प्र.)

फोन (कार्यालय-222217) ई-मेल-dfotumaria@mp.gov.in

क्रमांक/व्यय/2024/
प्रति,

1690

उमरिया, दिनांक: 19/9/2024

मुख्य वन संरक्षक
वन वृत्त शहडोल (म.प्र.)

विषय:- तकनीकी स्वीकृति जारी किये जाने वावत् ।

-***-

उपरोक्त विषयांतर्गत निवेदन है, कि वनमण्डल दक्षिण शहडोल के विभिन्न खसरों के रकवा 15.549 हे. राजस्व वन भूमि वनमण्डल उमरिया के वन कक्ष क्रमों आर.एफ. 227 एवं पी.एफ. 779 रकवा 46.488 हे. तथा विभिन्न खसरों का रकवा 18.553 हे. राजस्व वन भूमि कुल 80.590 हे. शाहपुर पश्चिम कोल ब्लॉक अन्तर्गत भूमिगत कोयला उत्खनन तथा उपरी सतह उपयोग के व्यपवर्तन का सारडा एनर्जी मिनरल्स लिमिटेड का प्रस्ताव अनुसार गैप वृक्षारोपण पड़री एवं चैनलिक फैसिंग कार्य ग्यारह वर्षीय प्रोजेक्ट तैयार तकनीकी स्वीकृति हेतु भेजी जा रही है । कृपया तकनीकी स्वीकृत उपरान्त एक प्रति उपलब्ध कराने का कष्ट करेंगे ।

क्र.	योजना का नाम	कार्य का नाम	कक्ष क्रमांक	रकवा (हे.मे)	प्रथम वर्ष क्षेत्र तैयारी	रोपण एवं रखरखाव	योग
1	शाहपुर पश्चिम कोल ब्लॉक	गैप वृक्षारोपण	RF-227 PF- 779	16.500	4027892.00	5387869.00	9415761.00

संलग्न - प्राक्कलन दो प्रतियों में,



(विवेक सिंह)

वनमंडलाधिकारी

वनमंडल सा. उमरिया (म.प्र.)



क्र०/शि०लि०/1340

पाली, दि० 17/9/24

प्रति,

श्रीमान वनमण्डलाधिकारी
वनमण्डल उमरिया म०प्र०

विषय:- वनमण्डल दक्षिण शहडोल के विभिन्न खसरों के रकवा 15.549 हे० राजस्व वनभूमि वनमण्डल उमरिया के वन कक्ष क्रमांक RF 227 एवं PF 779 रकवा 46.488 हे० वनभूमि तथा विभिन्न खसरों की रकवा 18.553 हे० राजस्व वनभूमि कुल 80.590 हे० शाहपुर पश्चिम कोल ब्लॉक अंतर्गत भूमिगत कोयला उत्खन्न तथा उपरीसतह उपयोग के व्यपवर्तन का सारखा एनर्जी मिनरल्स लिमिटेड का प्रस्ताव।

- संदर्भ:- 1. श्रीमान जी का पत्र क्रमांक/मा.चि./2640 दिनांक 27.08.2024
2. वनपरिक्षेत्राधिकारी घुनघुटी का पत्र क्र./1891 दिनांक 10.09.2024

—000—

उपरोक्त विषयांतर्गत एवं संदर्भित पत्र के संबंध में निवेदन है कि श्रीमान जी के संदर्भित पत्र के निर्देशानुसार बिन्दु क्रमांक-1 एवं बिन्दु क्रमांक-2 से संबंधित जानकारी निम्नानुसार बिन्दुवार तैयार कर आवश्यक कार्यवाही हेतु सादर सम्प्रेषित है।

1. श्रीमान जी के संदर्भित पत्र में संलग्न भारत सरकार के बिन्दु क्रमांक-1 के निर्देशानुसार वनमण्डल उमरिया के वनपरिक्षेत्र घुनघुटी अंतर्गत बीट पड़री के वन कक्ष क्रमांक RF 227 एवं PF 779 रकवा 46.488 हे० वनभूमि तथा विभिन्न खसरों की रकवा 18.553 हे० राजस्व वनभूमि कुल 80.590 हे० के 20 प्रतिशत रकवा लगभग 16.500 हे० वनभूमि में गैप प्लांटिंग रोपण किया जाना है। साथ ही शाहपुर पश्चिम कोल ब्लॉक अंतर्गत आवेदित स्थल में आरक्षित एवं संरक्षित वनक्षेत्र 46.488 हे० क्षेत्र में चैनलिंग फेंसिंग के कार्य भी किया जाना है।


संदर्भित पत्र के माध्यम से दिये गये निर्देश के परिपालन में शाहपुर पश्चिम कोल ब्लॉक के आवेदित वनक्षेत्र 46.488 हे० वनक्षेत्र की सीमा कक्ष क्रमांक RF 227 में लगभग 450 र.मी. एवं PF 779 में लगभग 2050 र.मी. कुल 6200 र.मी. में चैनलिंग फेंसिंग कार्य का प्रस्ताव तैयार किया गया है।

इसी प्रकार संदर्भित पत्र के माध्यम से दिये गये निर्देश के परिपालन में आवेदित वनभूमि में रकवा 46.488 हे० क्षेत्र अंतर्गत ही कक्ष क्रमांक आर.एफ. 227 में 16.500 हे० आर.डी.एफ. कार्य वृत्त में वनक्षेत्र का चयन किया गया है, जो रोपण युक्त है। श्रीमान जी के निर्देशानुसार बीट पड़री अंतर्गत कक्ष क्रमांक आर.एफ. 227 में 16.500 हे० में गैप प्लांटिंग वृक्षारोपण किये जाने का प्रस्ताव तैयार किया गया है। उक्त रोपण कार्य आवेदित वनक्षेत्र में कराये जाने वाले चैनलिंग फेंसिंग क्षेत्र अंतर्गत प्रस्तावित किया गया है। आवेदित स्थल के वनक्षेत्र की सीमा में चैनलिंग फेंसिंग किये जाने एवं 16.500 हे० वनभूमि में गैप प्लांटिंग वृक्षारोपण का प्रस्ताव दो-दो प्रति में संलग्न है।

2. श्रीमान जी के संदर्भित पत्र में दिये गये बिन्दु क्रमांक-2 के निर्देशानुसार वनमण्डल उमरिया के वनपरिक्षेत्र घुनघुटी अंतर्गत बीट पड़री के वन कक्ष क्रमांक RF 227 एवं PF 779 रकवा 46.488 हे० वनभूमि तथा विभिन्न खसरों की रकवा 18.553 हे० राजस्व वनभूमि कुल 80.590 हे० की जानकारी ई-ग्रीन वॉच पोर्टल पर दर्ज किया जाकर केएमएल फाईल अपलोड पूर्व में की जा चुकी है। ई-ग्रीन वॉच पोर्टल पर आवेदक संस्था द्वारा दर्ज किये जाने का आई.डी. क्रमांक 54042 है।

अतः उपरोक्तानुसार बिन्दुवार जानकारी आवश्यक कार्यवाही हेतु सादर सम्प्रेषित है।

संलग्न - चैनलिंग फेंसिंग एवं
गैप प्लांटिंग रोपण क्षेत्र का प्रस्ताव दो-दो प्रति में।



पृष्ठां. क्र./व.प्रा./1341
प्रतिलिपि :- 1. वनपरिक्षेत्राधिकारी घुनघुटी की ओर सूचनार्थ अग्रेषित।

दिगेन्द्र सिंह
उपवनमण्डलाधिकारी
उपवनमण्डल पाली सा०
उमरिया दिनांक/
17/9/24

दिगेन्द्र सिंह
उपवनमण्डलाधिकारी
उपवनमण्डल पाली सा०

कार्यालय वनपरिक्षेत्राधिकारी वनपरिक्षेत्र घुनघुटी सा०

Phone - 9424794546 E-mail - rotehunghunti@mp.gov.in

क्र.सं./
प्रति.

1891

दिनांक/ 10.9.24

श्रीमान उपवनमण्डलाधिकारी
उपवनमण्डल पाली सा०

द्वारा:- उपवनमण्डलाधिकारी पाली सा०।

विषय:- वनमण्डल दक्षिण शहडोल के विभिन्न खसरों के रकवा 15.549 हे० राजस्व वनभूमि वनमण्डल उमरिया के वन कक्ष क्रमांक RF 227 एवं PF 779 रकवा 46.488 हे० वनभूमि तथा विभिन्न खसरों की रकवा 18.553 हे० राजस्व वनभूमि कुल 80.590 हे० शाहपुर पश्चिम कोल ब्लॉक अंतर्गत भूमिगत कोयला उत्खन्न तथा उपरीसतह उपयोग के व्यपवर्तन का सारडा एनर्जी मिनरल्स लिमिटेड का प्रस्ताव।

संदर्भ:- श्रीमान जी का पत्र क./शि.लि./1213A दिनांक 30.08.2024

-----000-----

उपरोक्त विषयांतर्गत एवं संदर्भित पत्र के संबंध में निवेदन है कि श्रीमान जी के संदर्भित पत्र के निर्देशानुसार बिन्दु क्रमांक-1 एवं बिन्दु क्रमांक-2 से संबंधित जानकारी निम्नानुसार बिन्दुवार तैयार कर आवश्यक कार्यवाही हेतु सादर सम्प्रेषित है।

1. श्रीमान जी के संदर्भित पत्र में संलग्न भारत सरकार के बिन्दु क्रमांक-1 के निर्देशानुसार वनमण्डल उमरिया के वनपरिक्षेत्र घुनघुटी अंतर्गत बीट पड़री के वन कक्ष क्रमांक RF 227 एवं PF 779 रकवा 46.488 हे० वनभूमि तथा विभिन्न खसरों की रकवा 18.553 हे० राजस्व वनभूमि कुल 80.590 हे० के 20 प्रतिशत रकवा लगभग 16.500 हे० वनभूमि में गैप प्लांटिंग रोपण किया जाना है। साथ ही शाहपुर पश्चिम कोल ब्लॉक अंतर्गत आवेदित स्थल में आरक्षित एवं संरक्षित वनक्षेत्र 46.488 हे० क्षेत्र में चैनलिंग फेंसिंग के कार्य भी किया जाना है।


संदर्भित पत्र के माध्यम से दिये गये निर्देश के परिपालन में शाहपुर पश्चिम कोल ब्लॉक के आवेदित वनक्षेत्र 46.488 हे० वनक्षेत्र की सीमा कक्ष क्रमांक RF 227 में लगभग ~~6200~~ र.मी. एवं PF 779 में लगभग 2050 र.मी. कुल 6200 र.मी. में चैनलिंग फेंसिंग कार्य का प्रस्ताव तैयार किया गया है।

इसी प्रकार संदर्भित पत्र के माध्यम से दिये गये निर्देश के परिपालन में आवेदित वनभूमि में रकवा 46.488 हे० क्षेत्र अंतर्गत ही कक्ष क्रमांक आर.एफ. 227 में 16.500 हे० आर.डी.एफ. कार्य वृत्त में वनक्षेत्र का चयन किया गया है, जो रोपण युक्त है। श्रीमान जी के निर्देशानुसार बीट पड़री अंतर्गत कक्ष क्रमांक आर.एफ. 227 में 16.500 हे० में गैप प्लांटिंग वृक्षारोपण किये जाने का प्रस्ताव तैयार किया गया है। उक्त रोपण कार्य आवेदित वनक्षेत्र में कराये जाने वाले चैनलिंग फेंसिंग क्षेत्र अंतर्गत प्रस्तावित किया गया है।

आवेदित स्थल के वनक्षेत्र की सीमा में चैनलिंग फेंसिंग किये जाने एवं 16.500 हे० वनभूमि में गैप प्लांटिंग वृक्षारोपण का प्रस्ताव दो-दो प्रति में संलग्न है।

2. श्रीमान जी के संदर्भित पत्र में दिये गये बिन्दु क्रमांक-2 के निर्देशानुसार वनमण्डल उमरिया के वनपरिक्षेत्र घुनघुटी अंतर्गत बीट पड़री के वन कक्ष क्रमांक RF 227 एवं PF 779 रकवा 46.488 हे० वनभूमि तथा विभिन्न खसरों की रकवा 18.553 हे० राजस्व वनभूमि कुल 80.590 हे० की जानकारी ई-ग्रीन वॉच पोर्टल पर दर्ज किया जाकर केएमएल फाईल अपलोड पूर्व में की जा चुकी है। ई-ग्रीन वॉच पोर्टल पर दर्ज किये जाने का आई.डी. क्रमांक 54042 है।

संलग्न - चैनलिंग फेंसिंग एवं
गैप प्लांटिंग रोपण क्षेत्र का प्रस्ताव दो-दो प्रति में।


(अर्जुन सिंह बाजवा)
वनपरिक्षेत्राधिकारी
वनपरिक्षेत्र घुनघुटी सा०

दिनांक /

क्रमांक /
प्रति.

श्रीमान उपवनमण्डलाधिकारी
उपवनमण्डल पाली सा०

द्वारा:- उपवनमण्डलाधिकारी पाली सा०।

विषय:- वनमण्डल दक्षिण शहडोल के विभिन्न खसरों के रकवा 15.549 हे० राजस्व वनभूमि वनमण्डल उमरिया के वन कक्ष क्रमांक RF 227 एवं PF 779 रकवा 46.488 हे० वनभूमि तथा विभिन्न खसरों की रकवा 18.553 हे० राजस्व वनभूमि कुल 80.590 हे० शाहपुर पश्चिम कोल ब्लॉक अंतर्गत भूमिगत कोयला उत्खनन तथा उपरीसतह उपयोग के व्यपवर्तन का सारडा एनर्जी मिनरल्स लिमिटेड का प्रस्ताव।

संदर्भ:- श्रीमान जी का पत्र क./शि.लि./1213A दिनांक 30.08.2024

000

उपरोक्त विषयांतर्गत एवं संदर्भित पत्र के संबंध में निवेदन है कि श्रीमान जी के संदर्भित पत्र के निर्देशानुसार बिन्दु क्रमांक-1 एवं बिन्दु क्रमांक-2 से संबंधित जानकारी निम्नानुसार बिन्दुवार तैयार कर आवश्यक कार्यवाही हेतु सादर सम्प्रेषित है।

1. श्रीमान जी के संदर्भित पत्र में संलग्न भारत सरकार के बिन्दु क्रमांक-1 के निर्देशानुसार वनमण्डल उमरिया के वनपरिक्षेत्र घुनघुटी अंतर्गत बीट पड़री के वन कक्ष क्रमांक RF 227 एवं PF 779 रकवा 46.488 हे० वनभूमि तथा विभिन्न खसरों की रकवा 18.553 हे० राजस्व वनभूमि कुल 80.590 हे० के 20 प्रतिशत रकवा लगभग 16.500 हे० वनभूमि में गैप प्लांटिंग रोपण किया जाना है। साथ ही शाहपुर पश्चिम कोल ब्लॉक अंतर्गत आवेदित स्थल में आरक्षित एवं संरक्षित वनक्षेत्र 46.488 हे० क्षेत्र में चैनलिंग फेंसिंग के कार्य भी किया जाना है।

संदर्भित पत्र के माध्यम से दिये गये निर्देश के परिपालन में शाहपुर पश्चिम कोल ब्लॉक के आवेदित वनक्षेत्र 46.488 हे० वनक्षेत्र की सीमा कक्ष क्रमांक RF 227 में लगभग 4150 र.मी. एवं PF 779 में लगभग 2050 र.मी. कुल 6200 र.मी. में चैनलिंग फेंसिंग कार्य का प्रस्ताव तैयार किया गया है।

इसी प्रकार संदर्भित पत्र के माध्यम से दिये गये निर्देश के परिपालन में आवेदित वनभूमि में रकवा 46.488 हे० क्षेत्र अंतर्गत ही कक्ष क्रमांक आर.एफ. 227 में 16.500 हे० आर.डी.एफ. कार्य वृत्त में वनक्षेत्र का चयन किया गया है, जो रोपण युक्त है। श्रीमान जी के निर्देशानुसार बीट पड़री अंतर्गत कक्ष क्रमांक आर.एफ. 227 में 16.500 हे० में गैप प्लांटिंग वृक्षारोपण किये जाने का प्रस्ताव तैयार किया गया है। उक्त रोपण कार्य आवेदित वनक्षेत्र में कराये जाने वाले चैनलिंग फेंसिंग क्षेत्र अंतर्गत प्रस्तावित किया गया है।

आवेदित स्थल के वनक्षेत्र की सीमा में चैनलिंग फेंसिंग किये जाने एवं 16.500 हे० वनभूमि में गैप प्लांटिंग वृक्षारोपण का प्रस्ताव दो-दो प्रति में संलग्न है।

2. श्रीमान जी के संदर्भित पत्र में दिये गये बिन्दु क्रमांक-2 के निर्देशानुसार वनमण्डल उमरिया के वनपरिक्षेत्र घुनघुटी अंतर्गत बीट पड़री के वन कक्ष क्रमांक RF 227 एवं PF 779 रकवा 46.488 हे० वनभूमि तथा विभिन्न खसरों की रकवा 18.553 हे० राजस्व वनभूमि कुल 80.590 हे० की जानकारी ई-ग्रीन वॉच पोर्टल पर दर्ज किया जाकर केएमएल फाईल अपलोड पूर्व में की जा चुकी है। ई-ग्रीन वॉच पोर्टल पर दर्ज किये जाने का आई.डी. क्रमांक 54042 है।

संलग्न - चैनलिंग फेंसिंग एवं
गैप प्लांटिंग रोपण क्षेत्र का प्रस्ताव दो-दो प्रति में।

(अर्जुन सिंह ब्राजवा)
वनपरिक्षेत्राधिकारी
वनपरिक्षेत्र घुनघुटी सा०

मध्यप्रदेश शासन

वन विभाग




सारडा एनर्जी मिनरल्स लिमिटेड के प्रथम चरण की सैद्धांतिक स्वीकृति में
अधिरोपित शर्तों के पालन हेतु


प्रस्तावित कुल वनक्षेत्र के सीमा की चैनलिंग फेसिंग एवं
आवेदित क्षेत्र के 20 प्रतिशत क्षेत्र अंतर्गत वनक्षेत्र में गैप
वृक्षारोपण पड़री का प्रस्ताव

परियोजना का नाम	:- शाहपुर पश्चिम कोल ब्लॉक
कार्य का नाम—	:- गैप वृक्षारोपण पड़री एवं चैनलिक फेसिंग
क्षेत्रफल	:- 16.500 हेक्टेयर रोपण क्षेत्र 6200 र.मी. फेसिंग कार्य
वर्ष	:- 2025—26 से 2035—36 तक
वनपरिक्षेत्र का नाम	:- घुनघुटी
वनमण्डल का नाम	:- उमरिया

सामान्य विवरण

1. परियोजना का नाम :- सारडा एनर्जी मिनरल्स लिमिटेड के प्रथम चरण की सैद्धांतिक स्वीकृति में अधिरोपित शर्तों के पालन हेतु प्रस्तावित वनक्षेत्र के सीमा की 6200 र.मी में चैनलिंग फेसिंग एवं आवेदित क्षेत्र 80.590 हे० के 20 प्रतिशत क्षेत्र अंतर्गत 16.500 हे० वनक्षेत्र में गैप वृक्षारोपण पड़री
2. जिला :- उमरिया
3. वनमण्डल :- उमरिया
4. परिक्षेत्र :- घुनघुटी
5. तहसील :- पाली
6. ग्राम पंचायत :- शाहपुर
7. बीट का नाम :- पड़री
8. कक्ष क्रमांक :- आर.एफ. 227 एवं पी.एफ. 779
9. रोपण हेतु प्रस्तावित रकवा :- 16.500 हे०
10. फेसिंग हेतु प्रस्तावित र.मी. :- 6200 र.मी.
11. ग्राम वन समिति का नाम :- ग्राम वन समिति पड़री
12. कक्ष किस कार्य वृत्त में आता है :- आर.डी.एफ. शाहपुर
13. मिट्टी का प्रकार :- बालू दोमट
14. साईट क्वालिटी :- III
15. जी.पी.एस. रीडिंग :- रोपण क्षेत्र— N- 23°14'20.36" E- 81°17'34.28"
चैनलिंग फेसिंग क्षेत्र— N- 23°15'24.12" E- 81°18'24.39"


वनपरिक्षेत्राधिकारी
वनपरिक्षेत्र घुनघुटी सा०


उपवनमण्डलाधिकारी
उपवनमण्डल पाली सा०

वनमण्डलाधिकारी
वनमण्डल उमरिया सा०

उपचार का विवरण

1. रोपित किये जाने वाले पौधों की संख्या :- 6600
2. रोपित किये जाने वाले पौधों का विवरण :-

प्रजाति का नाम	पौधों की संख्या	पौधों की आयु वर्ष में	पौधों की ऊँचाई (से.मी.)	कॉलर गोलाई (से.मी.)
बांस	600	1	100	4
सागौन	2000	1	50	6
नीम	1500	1	50	6
आंवला ग्राफटेड	1000	1	60	6
करंज	1500	1	60	6
योग-	6600			


3. मृदा एवं जल संरक्षण कार्य :- क्षेत्र में मृदा एवं जल संरक्षण कार्य के अंतर्गत उपयुक्त स्थलों पर 45 से.मी. गहरे तथा 45 से.मी. चौड़े तथा 3 मीटर लम्बाई में कंटूर ट्रेंच बनाये जायेंगे। आवश्यकता अनुसार उपयुक्त स्थलों पर कंटूर बण्ड का निर्माण किया जायेगा। क्षेत्र में मौजूद छोटे नालों में पत्थर से नाला बंधान का कार्य किया जायेगा। इन कार्यों के लिये प्रथम वर्ष की राशि की 25 प्रतिशत राशि प्रावधानित की गई है।
4. क्षेत्र की सुरक्षा :- वृक्षारोपण क्षेत्र की सुरक्षा चैनलिंग फेंसिंग तथा आर.सी.सी. पोल लगाकर की जावेगी। शाहपुर पश्चिम कोल ब्लॉक अंतर्गत आवेदित वनक्षेत्र की पूरी सीमा लगभग 6200 र.मी. में चैनलिंग फेंसिंग का कार्य किया जावेगा, जिसके अंदर आवेदित क्षेत्र 80.590 हे० के 20 प्रतिशत वनक्षेत्र 16.500 हे० में रोपण का कार्य प्रस्तावित किया गया है। जिससे वनक्षेत्र एवं रोपण क्षेत्र की सुरक्षा सम्पादित की जावेगी।
5. पुर्नउत्पादन सफाई :- क्षेत्र में किये गये ठूठ ड्रेसिंग कार्य से प्राप्त कापिस की सिंगलिंग का कार्य सुरक्षा श्रमिकों के माध्यम से द्वितीय वर्ष अथवा तृतीय वर्ष में किया जावेगा। क्षेत्र में बिरलन कार्य कार्ययोजना में दिये प्रावधानों के अनुसार किया जायेगा।


6. सिलरीकल्चर ऑपरेशन :- क्षेत्र में प्रथम वर्ष में लेण्टाना उन्मूलन, गडढा खुदाई, भू-जल संरक्षण कार्य, अस्थाई झोपड़ी निर्माण एवं चैनलिंग फेसिंग का कार्य किया जायेगा, द्वितीय वर्ष में पौधा परिवहन, रोपण एवं निदाई का कार्य क्षेत्र की सुरक्षा के साथ किया जावेगा। रोपण उपरांत चतुर्थ वर्ष तक प्रति वर्ष 02 बार निदाई एवं पंचम वर्ष में 01 बार निदाई कार्य किया जावेगा।
7. रखरखाव :- रोपण के उपरांत रोपण वर्ष सहित 10 वर्ष तक रोपण क्षेत्र की सुरक्षा एवं रखरखाव का कार्य किया जायेगा।
8. अनुश्रवण एवं मूल्यांकन कार्य :- रोपण के उपरांत प्रतिवर्ष दिनांक 01 मई तथा 01 अक्टूबर की स्थिति में जीवित पौधों की गणना तथा गोलाई की गणना की जावेगी। इस गणना की प्रविष्टि रोपण पंजी में की जावेगी। समय-समय पर विभिन्न अधिकारियों द्वारा किये जाने वाले अनुश्रवण एवं मूल्यांकन कार्य का विवरण निम्नानुसार रहेगा :-

परिक्षेत्र सहायक द्वारा	100 प्रतिशत
परिक्षेत्र अधिकारी द्वारा	50 प्रतिशत
उप वनमण्डल अधिकारी द्वारा	20 प्रतिशत
वनमण्डल अधिकारी द्वारा	10 प्रतिशत

राज्य शासन द्वारा समय-समय पर गैर शासकीय/शासकीय संस्थाओं से करवाया जाने वाला मूल्यांकन इसके अतिरिक्त रहेगा।

रखरखाव अवधि समाप्त होने पर पौधों स्थाईत्व को प्राप्त कर लेंगे।


वनपरिक्षेत्राधिकारी
वनपरिक्षेत्र घुनघुटी सा0



उपवनमण्डलाधिकारी
उपवनमण्डल पाली सा0


वनमण्डलाधिकारी
वनमण्डल उमरिया सा0

प्रमाण पत्र

प्रमाणित किया जाता है कि वन परिक्षेत्र घुनघुटी के अंतर्गत वृक्षारोपण पातन श्रेणी आर.डी.एफ. शाहपुर के अंतर्गत क्षतिपूर्ति वनीकरण योजना के तहत गैप प्लांटिंग वृक्षारोपण हेतु बीट पड़री के कक्ष क्रमांक आर.एफ. 227 में 16.500 हेक्टेयर हेक्टेयर क्षेत्र का स्थल निरीक्षण दिनांक ~~07/09/24~~ को किया गया। कक्ष में लेटना काफी अधिक मात्रा में हैं एवं सेझी, धवा, लेडिया के कापिस अधिक संख्या में हैं। मिट्टी का प्रकार बालू, दोमट, भुरभुरी गहराई 2 मीटर से अधिक है।

प्रस्तावित क्षेत्र गैप प्लांटिंग वृक्षारोपण हेतु उपयुक्त है।


वनपरिक्षेत्राधिकारी
वनपरिक्षेत्र घुनघुटी सा0


उपवनमण्डलाधिकारी
उपवनमण्डल पाली सा0

मद के तहत शाहपुर पश्चिम कोल ब्लॉक हेतु आवेदित वन कक्ष क्रमांक आर.एफ. 227 एवं पी.एफ. 779 रकवा 46.488 हे० वनभूमि की रकवा पर 6200 र.मी. पर चैनलिंग फेंसिंग कार्य तथा वनक्षेत्र 46.488 हे० तथा विभिन्न खसरो की रकवा 18.553 हे० राजस्व वनभूमि कुल 80.590 हे० के 20 प्रतिशत रकवा लगभग 16.500 हे० वनभूमि में गैप प्लांटिंग रोपण का ब्राक्कलन वनपरिक्षेत्र घुनघुटी, वनमण्डल - उमरिया सा०


वृक्षारोपण क्षेत्र का विवरण
चैनलिंग का र.मी. - ~~6200~~ 6200 र.मी.
कक्ष क्रमांक - आर.एफ. 227
संलग्न समिति - ग्रा.व.स. पड़री


रोपण रकवा 16.5 हेक्टेयर
बीट - पड़री
कक्ष का कार्य वृत्त - आर.डी.एफ. शाहपुर
दर - 391



चैनलिंग कार्य एवं रोपण हेतु क्षेत्र तैयारी वर्ष-योजना का प्रथम वर्ष 2025-26
संख्या 400 पौधे प्रति हेक्टेयर

क्र.सं.	कार्य का विवरण	कार्य की मात्रा		दर प्रति ईकाई (मा.दि.)		कुल मानव दिवस	दर रु.	राशि	रिमांक
		मात्रा	इकाई	मानव दिवस	इकाई				
शाहपुर पश्चिम कोल ब्लॉक हेतु आवेदित वन कक्ष क्रमांक आर.एफ. 227 एवं पी.एफ. 779 रकवा 46.488 हे० वनभूमि की सीमा पर 6200 र.मी. पर चैनलिंग फेंसिंग कार्य									
1	फेंसिंग हेतु आर सी सी पोल्स साइज 6'X4"X4" का कय अन्तराल 2.5m - 10% सपोर्ट एवं टूट फूट सहित	2728	No	-	-	-	320.00	872960	वर्तमान LUN Rate में 20% वृद्धि एवं GST सहित
2	चेन लिंक फेंसिंग कय 6200 X 1.5 = 9300 वर्ग मी०	9300	sqm	-	-	-	110.00	1023000	वर्तमान LUN Rate में 20% वृद्धि एवं GST सहित
3	बारबेड वायर कय (1KG=6 rmt) सीधी लाईन (2X6200=12400rmt) = 2000 kg	2000	kg	-	-	-	85.00	170000	वर्तमान LUN Rate में 20% वृद्धि एवं GST सहित
4	वायडिंग वायर कय	280	kg	-	-	-	100.00	28000	बाजार दर
5	पोल फिक्सिंग हेतु गड़ढा चिन्हाकन	2728	No	2.50	प्रति हे०	7	977.50	2667	जॉबदर
6	पोल फिक्सिंग हेतु गड़ढा खुदाई 30cmX30cmX45cm	2728	No	3.80	प्रति सै.	104	1485.80	40533	जॉबदर
7	RCC पोल, जाली, तार को ट्रैकेबल प्वाइंट से पूरे क्षेत्र में फैलाना	-	-	-	-	210	391.00	82110	कलेक्टर दर
8	30 cm x 30 cm x 45 cm गड़ढों में 1:2:4 कंक्रीट द्वारा फेंसिंग पोल्स को खड़ा करना। 2728X0.30X0.30X0.45 = 110.484 (-)2728X0.10X0.10X0.45 = 12.276 Net Qty. = 98.208	98.21	cmt	-	-	-	3890.00	382029	पीडब्लूडी एसओआर
9	ट्रैकेबल प्वाइंट से मौके से ले जाकर बंडल खोलकर चैनलिंग फेंसिंग को खींचकर जी आई तार से बांधना	6200	rmt	-	-	445	30.00	186000	
10	दो कतार में चैनलिंग जाली के ऊपर वारवेड वायर बांधाई जी.आई. तार से (6200X2=12400 mtr)	6200	rmt	LS	LS	LS	LS	145000	जॉबदर
11	बड़े लोहे का गेट एवं साईन बोर्ड निर्माण फिक्स	LS	LS	LS	LS	LS	LS	55000	ल.स.
चैनलिंग कार्य का कुल योग								2987298	
चयनित रोपण क्षेत्र अंतर्गत रोपण कार्य हेतु क्षेत्र तैयारी वर्ष-योजना का प्रथम वर्ष 2025-26 रकवा - 16.500 हे० संख्या 400 पौधे प्रति हेक्टेयर									
1	सर्वे एवं सीमांकन	16.5	ha	0.45	प्रति हे०	7	175.95	2903	जॉबदर
2	क्षेत्र सफाई (हे०)	16.5	ha	4.00	प्रति हे०	66	1564.00	25806	जॉबदर
3	लेग्टाना उन्मूलन कार्य क्षेत्र अनुसार								
	सघन	15	ha	22.00	प्रति हेक्ट	330	8602.00	129030	जॉबदर
	मध्यम	1	ha	12.50	प्रति हेक्ट	13	4887.50	4888	जॉबदर
	दिलर	0.5	ha	8.00	प्रति हेक्ट	4	3128.00	1564	जॉबदर
4	गड़ढा खुदाई हेतु स्टेकिंग एवं एलाइनमेंट	6600	गड़ढे	2.5	प्रति हजार	16.5	977.50	6452	जॉबदर

क्र.	कार्य का विवरण	कार्य की मात्रा	दर प्रति ईकाई (मा.दि.)	कुल मानव दिवस	दर रू.	राशि	रिमाक		
5	रोपण हेतु गड्ढा खोदाई संख्या 45x45x45 cm.	6600	गड्ढे	5	प्रति सैकड़	330	1955.00	129030	जॉबदर
6	गोबर खाद 6600X.45X.45X.45 =601.425 cmt का 15%	90	घ.मी.	LS	प्रति घ.मी.	LS	556.00	50040	अनुमानित
7	गड्ढों में मिट्टी बदलने हेतु तालाब की काली मिट्टी खोदवाकर स्थल तक परिवहन करना 6600X.45X.45X.45 =601.425 cmt का 30%	180	घ.मी.	LS	प्रति घ.मी.	LS	292.00	52560	अनुमानित
8	गड्ढों में मिट्टी बदलकर काली मिट्टी एवं गोबर खाद का मिश्रण कर गड्ढों में डालना सहित	6600	गड्ढा	1.5	प्रति सै.		586.50	38709	सी.एफ. जॉब दर
9	निरीक्षण पथ निर्माण - वृक्षारोपण के चारों तरफ सीमा लाईन की लम्बाई 3000 मीटर एवं 3 मीटर चौड़ाई में एवं बीच में सेक्टरों के लिये मार्गों की लम्बाई 800 मीटर 2 मीटर चौड़ाई में कुल 10600 वर्ग मीटर झाड़ी सफाई, मुरुम कय एवं मुरुम डलवाई सहित	10600	वर्ग मी.	LS	LS	256	LS	100000	अनुमानित
10	रोपण की सुरक्षा हेतु स्थाई हट निर्माण	1	नग	LS	LS	404	LS	150000	अनुमानित
11	सुरक्षा समिति द्वारा/1 सुरक्षा श्रमिक	9	माह	26	प्रति माह	234	10166	91494	कलेक्टर दर
12	अन्य आकस्मिक व्यय मजदूरी दर वृद्धि सहित	LS	LS	LS	LS	128	LS	50000	
	योग							832475	
13	भू-जल संरक्षण कार्य 25 प्रतिशत	LS	LS	LS	LS	561	LS	208119	अनुमानित
	रोपण कार्य का कुल योग					2349		1040594	
	चैनलिंग कार्य एवं रोपण कार्य का कुल योग					4691		4027892	



वनपरिक्षेत्राधिकारी
वनपरिक्षेत्र घुनघुटी साठ



उपवनमण्डलाधिकारी
उपवनमण्डल पाली साठ




वनमण्डलाधिकारी
वनमण्डल उमरिया म.प्र.


योजना का द्वितीय वर्ष 2026-27


क्र.	कार्य का विवरण	कार्य की मात्रा		दर प्रति ईकाई (मा.दि.)		कुल मानव दिवस	दर रू.	राशि	रिमार्क
		मात्रा	ईकाई	मानव दिवस	ईकाई				
1	रोपणी कार्य								
	प्रथम रोपण हेतु पौधा क्रय संख्या	6600	No	LS	LS	LS	15.00	99000	अनु. वि. रोपणी
	मृत पौधों को बदलने हेतु पौधा संख्या 20 प्रतिशत	1320	No	LS	LS	LS	15.00	19800	बाजार दर
2	पौधों का परिवहन (संख्या)								
	ट्रक/ट्रैक्टर द्वारा	7920	पौधे	1.5	प्रति पौधा	119	5.865	46451	जॉबदर
	लॉडिंग-अनलोडिंग कार्य 300 रू0 प्रति 100 पौधा	7920	पौधे	3	प्रति पौधा	0	0	23760	
3	सिर बोझ द्वारा 1 कि0मी0	7920	पौधे	0.4	प्रति सैकड़ा	32	1.564	12387	जॉबदर
	लैंटाना मैपिंग अप आपरेशन	10	हेक्टेयर	4	प्रति हेक्ट	40	1564	15640	जॉबदर
4	रोपण								
	45x45x45 cm.	6600	गड्डे	1.8	प्रति सैकड़ा	119	7.038	46451	जॉबदर
5	प्रथम निंदाई								
	पौधों में	6600	पौधे	1.25	प्रति सैकड़ा	83	4.89	32258	जॉबदर
6	द्वितीय निंदाई								
	पौधों में	6600	पौधे	1	प्रति सैकड़ा	66	3.91	25806	जॉबदर
8	खाद एवं कीटनाशक दवा डलवाई	6600	पौधे	0.6	प्रति सैकड़ा	40	2.35	15484	जॉबदर
9	आन्तरिक अग्नि सुरक्षा लाईन								
	6 मीटर चौड़ी	800	mtr	3.35	किमी	3	13.10	10479	जॉबदर
	3 मीटर चौड़ी	3000	mtr	2.25	किमी	7	8.80	26393	जॉबदर
10	सुरक्षा समिति द्वारा 1 सुरक्षा श्रमिक 12 माह 01 श्रमिक - 12 माह	12	माह	26	प्रति माह	312	10166	121992	कलेक्टर दर
11	उपलब्धता अनुसार सिंचाई 05 माह में तीन बार	6000	LS	LS	LS	420	LS	164220	अनुमानित
12	अन्य व्यय	LS	LS	LS	LS	LS	LS	50000	अनुमानित
योग:-								710119	
5 प्रतिशत वार्षिक वृद्धि दर								35506	
कुल योग:-								745625	



वनपरिक्षेत्र अधिकारी
वनपरिक्षेत्र घुनघुटी सा0



उपवनमण्डलाधिकारी
उपवनमण्डल पाली सा0


वनमण्डलाधिकारी
वनमण्डल उमरिया म.प्र.


	मात्रा	इकाई	मानव दिवस		इकाई	दिवस			
			मानव दिवस	इकाई					
1	सौधों व्यय (20 प्रतिशत सौधों के पुर्नरोपण हेतु)	1320	No	LS	LS	LS	15.00	19800	बाजार दर
2	सौधों का परिवहन (संख्या)								बाजार दर
	ट्रक/ट्रैक्टर द्वारा	1320	सौधे	1.5	प्रति सौधा	19.8	5.865	7742	जॉबदर
	सिर बोझ द्वारा 1 कि०मी०	1320	सौधे	0.4	प्रति सै	5.28	1.564	2064	जॉबदर
3	चेनलिक फेंसिंग मरम्मत कार्य (मीटर)	LS		LS		250	391	97750	अनुमानित
4	प्रथम निंदाई								
	सौधों में	6600	सौधे	1.25	100	83	4.89	32258	जॉबदर
5	द्वितीय निंदाई								
	सौधों में	6600	सौधे	1	100	66	3.91	25806	जॉबदर
7	खाद एवं कीटनाशक दवा डलवाई	6600	सौधे	0.6	सैकड़	40	2.35	15484	जॉबदर
8	आन्तरिक अग्नि सुरक्षा लाईन								
	6 मीटर चौड़ी	800	mtr	3.35	किमी	3	13.10	10479	जॉबदर
	3 मीटर चौड़ी	3000	mtr	2.25	किमी	7	8.80	26393	जॉबदर
9	सुरक्षा समिति द्वारा/1 सुरक्षा श्रमिक	12	माह	26	प्रति माह	312	10166	121992	अनुमानित
10	उपलब्धता अनुसार सिंचाई 05 माह में तीन बार	6000	LS	LS	LS	420	LS	164220	अनुमानित
11	अन्य व्यय	LS	LS	LS	LS	LS	LS	50000	अनुमानित
					योग:-	1205		573987	
					10 प्रतिशत वार्षिक वृद्धि दर			57399	
					कुल योग:-			631385	



वनपरिक्षेत्राधिकारी
वनपरिक्षेत्र घुनघुटी सा०



उपवनमण्डलाधिकारी
उपवनमण्डल पाली सा०



वनमण्डलाधिकारी
वनमण्डल उमरिया म.प्र.

योजना का चतुर्थ वर्ष 2028-29

क्र.	कार्य का विवरण	कार्य की मात्रा		दर प्रति ईकाई (मा.दि.)		कुल मानव दिवस	दर रु.	राशि	रिमार्क
		मात्रा	ईकाई	मानव दिवस	ईकाई				
1	रोपणी व्यय (10 प्रतिशत पौधों के पुनरीपण हेतु)	660	No	LS	LS	LS	15.00	9900	बाजार दर
2	पौधों का परिवहन (संख्या)								बाजार दर
	ट्रक/ट्रैक्टर द्वारा	660	पौधे	1.5	प्रति पौधा	9.9	5.865	3871	जॉबदर
	सिर बोझ द्वारा 1 कि०मी०	660	पौधे	0.4	प्रति सै	2.64	1.564	1032	जॉबदर
3	प्रथम निंदाई								
	पौधों में	6600	पौधे	1.25	100	83	4.89	32258	जॉबदर
4	द्वितीय निंदाई								
	पौधों में	6600	पौधे	1	100	66	3.91	25806	जॉबदर
5	खाद एवं कीटनाशक दवा डलवाई	6600	पौधे	0.6	सैकड़ा	40	2.35	15484	जॉबदर
6	आन्तरिक अग्नि सुरक्षा लाईन								
	6 मीटर चौड़ी	800	mtr	3.35	किमी	3	13.10	10479	जॉबदर
	3 मीटर चौड़ी	3000	mtr	2.25	किमी	7	8.80	26393	जॉबदर
7	सुरक्षा समिति द्वारा/1 सुरक्षा श्रमिक	12	माह	26	प्रति माह	312	10166	121992	अनुमानित
8	उपलब्धता अनुसार सिंचाई 05 माह में तीन बार	6000	LS	LS	LS	420	LS	164220	अनुमानित
9	अन्य व्यय	LS	LS	LS	LS	LS	LS	25000	अनुमानित
योग:-						942		436434	
15 प्रतिशत वार्षिक वृद्धि दर								65465	
कुल योग:-								501899	



वनपरिक्षेत्राधिकारी
वनपरिक्षेत्र घुनघुटी सा०



उपवनमण्डलाधिकारी
उपवनमण्डल पाली सा०



वनमण्डलाधिकारी
वनमण्डल उमरिया म.प्र.
28

योजना का पंचम वर्ष 2029-30

क्र.	कार्य का विवरण	कार्य की मात्रा		दर प्रति ईकाई (मा.दि.)		कुल मानव दिवस	दर रु.	राशि	रिमार्क
		मात्रा	ईकाई	मानव दिवस	ईकाई				
1	चेनलिंग फेंसिंग मरम्मत कार्य (मीटर)	LS		LS		120	391	46920	अनुमानित
2	प्रथम निंदाई								
	पौधों में	6600	पौधे	1.25	100	83	4.89	32258	जॉबदर
4	खाद एवं कीटनाशक दवा डलवाई	6600	पौधे	0.6	सैकड़	40	2.35	15484	जॉबदर
5	आन्तरिक अग्नि सुरक्षा लाईन								
	6 मीटर चौड़ी	800	mtr	3.35	किमी	3	13.10	10479	जॉबदर
	3 मीटर चौड़ी	3000	mtr	2.25	किमी	7	8.80	26393	जॉबदर
6	सुरक्षा समिति द्वारा/1 सुरक्षा श्रमिक	12	माह	26	प्रति माह	312	10166	121992	अनुमानित
7	अन्य व्यय	LS	LS	LS	LS	LS	LS	20000	अनुमानित
योग:-						564		273524	
20 प्रतिशत वार्षिक वृद्धि दर								54705	
कुल योग:-								328229	


वनपरिक्षेत्राधिकारी
वनपरिक्षेत्र घुनघुटी सा0


उपवनमण्डलाधिकारी
उपवनमण्डल पाली सा0


वनमण्डलाधिकारी
वनमण्डल उमरिया म.प्र.
29

योजना का षष्ठम वर्ष 2030-31

क्र.	कार्य का विवरण	कार्य की मात्रा		दर प्रति ईकाई (मा.दि.)		कुल मानव दिवस	दर रु.	राशि	रिमार्क
		मात्रा	इकाई	मानव दिवस	इकाई				
1	आन्तरिक अग्नि सुरक्षा लाईन								
	6 मीटर चौड़ी	800	mtr	3.35	किमी	3	13.10	10479	जॉबदर
	3 मीटर चौड़ी	3000	mtr	2.25	किमी	7	8.80	26393	जॉबदर
2	सुरक्षा समिति द्वारा/1 सुरक्षा श्रमिक	12	माह	26	प्रति माह	312	10166	121992	अनुमानित
4	अन्य व्यय	LS	LS	LS	LS	LS	LS	5000	अनुमानित
योग:-						321		163863	
25 प्रतिशत वार्षिक वृद्धि दर								40966	
कुल योग:-								204829	

योजना का सप्तम वर्ष 2031-32

क्र.	कार्य का विवरण	कार्य की मात्रा		दर प्रति ईकाई (मा.दि.)		कुल मानव दिवस	दर रु.	राशि	रिमार्क
		मात्रा	इकाई	मानव दिवस	इकाई				
1	आन्तरिक अग्नि सुरक्षा लाईन								
	6 मीटर चौड़ी	800	mtr	3.35	किमी	3	13.10	10479	जॉबदर
	3 मीटर चौड़ी	3000	mtr	2.25	किमी	7	8.80	26393	जॉबदर
2	सुरक्षा समिति द्वारा/1 सुरक्षा श्रमिक	12	माह	26	प्रति माह	312	10166	121992	अनुमानित
3	चैनलिंग फॉसिंग मरम्मत कार्य	LS		LS		120	391	46920	
4	अन्य व्यय	LS	LS	LS	LS	LS	LS	5000	अनुमानित
योग:-						441		210783	
30 प्रतिशत वार्षिक वृद्धि दर								63235	
कुल योग:-								274018	

वनपरिक्षेत्राधिकारी
वनपरिक्षेत्र घुनघुटी सा0

उपवनमण्डलाधिकारी
उपवनमण्डल पाली सा0

वनमण्डलाधिकारी
वनमण्डल उमरिया म.प्र.

योजना का अष्ठम वर्ष 2032-33

क्र.	कार्य का विवरण	कार्य की मात्रा		दर प्रति ईकाई (मा.दि.)		कुल मानव दिवस	दर रु.	राशि	रिमार्क
		मात्रा	इकाई	मानव दिवस	इकाई				
	आन्तरिक अग्नि सुरक्षा लाईन								
1	6 मीटर चौड़ी	800	mtr	3.35	किमी	3	13.10	10479	जॉबदर
	3 मीटर चौड़ी	3000	mtr	2.25	किमी	7	8.80	26393	जॉबदर
2	सुरक्षा समिति द्वारा/1 सुरक्षा श्रमिक	12	माह	26	प्रति माह	312	10166	121992	अनुमानित
4	अन्य व्यय	LS	LS	LS	LS	LS	LS	5000	अनुमानित
योग:-						321		163863	
35 प्रतिशत वार्षिक वृद्धि दर								57352	
कुल योग:-								221215	

योजना का नवम वर्ष 2033-34

क्र.	कार्य का विवरण	कार्य की मात्रा		दर प्रति ईकाई (मा.दि.)		कुल मानव दिवस	दर रु.	राशि	रिमार्क
		मात्रा	इकाई	मानव दिवस	इकाई				
	आन्तरिक अग्नि सुरक्षा लाईन								
1	6 मीटर चौड़ी	800	mtr	3.35	किमी	3	13.10	10479	जॉबदर
	3 मीटर चौड़ी	3000	mtr	2.25	किमी	7	8.80	26393	जॉबदर
2	सुरक्षा समिति द्वारा/1 सुरक्षा श्रमिक	12	माह	26	प्रति माह	312	10166	121992	अनुमानित
3	चैनलिंग फेंसिंग मरम्मत कार्य	LS		LS		120	391	46920	
4	अन्य व्यय	LS	LS	LS	LS	LS	LS	5000	अनुमानित
योग:-						441		210783	
40 प्रतिशत वार्षिक वृद्धि दर								84313	
कुल योग:-								295097	

वनपरिक्षेत्राधिकारी
वनपरिक्षेत्र घुनघुटी सा0

उपवनमण्डलाधिकारी
उपवनमण्डल पाली सा0

वनमण्डलाधिकारी
वनमण्डल उमरिया म.प्र.

योजना का दशम वर्ष 2034-35

क्र.	कार्य का विवरण	कार्य की मात्रा		दर प्रति ईकाई (मा.दि.)		कुल मानव दिवस	दर रु.	राशि	रिमार्क
		मात्रा	इकाई	मानव दिवस	इकाई				
1	आन्तरिक अग्नि सुरक्षा लाईन								
	6 मीटर चौड़ी	800	mtr	3.35	किमी	3	13.10	10479	जॉबदर
	3 मीटर चौड़ी	3000	mtr	2.25	किमी	7	8.80	26393	जॉबदर
2	सुरक्षा समिति द्वारा/1 सुरक्षा श्रमिक	12	माह	26	प्रति माह	312	10166	121992	अनुमानित
3	चैनलिंग फेंसिंग मरम्मत कार्य	LS		LS		120	391	46920	
4	अन्य व्यय	LS	LS	LS	LS	LS	LS	5000	अनुमानित
योग:-						441		210783	
45 प्रतिशत वार्षिक वृद्धि दर									94852
कुल योग:-									305636

योजना का ग्यारवां वर्ष 2035-36

क्र.	कार्य का विवरण	कार्य की मात्रा		दर प्रति ईकाई (मा.दि.)		कुल मानव दिवस	दर रु.	राशि	रिमार्क
		मात्रा	इकाई	मानव दिवस	इकाई				
1	आन्तरिक अग्नि सुरक्षा लाईन								
	6 मीटर चौड़ी	800	mtr	3.35	किमी	3	13.10	10479	जॉबदर
	3 मीटर चौड़ी	3000	mtr	2.25	किमी	7	8.80	26393	जॉबदर
2	सुरक्षा समिति द्वारा/1 सुरक्षा श्रमिक	12	माह	26	प्रति माह	312	10166	121992	अनुमानित
4	अन्य व्यय	LS	LS	LS	LS	LS	LS	5000	अनुमानित
योग:-						321		163863	
50 प्रतिशत वार्षिक वृद्धि दर									81932
कुल योग:-									245795


वनपरिक्षेत्राधिकारी
वनपरिक्षेत्र घुनघुटी सा0


उपवनमण्डलाधिकारी
उपवनमण्डल पाली सा0



वनमण्डलाधिकारी
वनमण्डल उमरिया म.प्र.

गोशवारा, चैनलिंग फेसिंग एवं गैप प्लांटेशन पड़री 16.500 हे०

क्रमांक	वित्तीय वर्ष	कार्य का विवरण	राशि	प्रस्तावित (मानव दिवस)
1	2025-26	प्रथम वर्ष - चैनलिंग एवं क्षेत्र तैयारी कार्य	4027892	10197
2	2026-27	द्वितीय वर्ष - वृक्षारोपण कार्य	745625	1888
3	2027-28	तृतीय वर्ष - रखरखाव का प्रथम वर्ष	631385	1598
4	2028-29	चतुर्थ वर्ष - रखरखाव का द्वितीय वर्ष	501899	1271
5	2029-30	पंचम वर्ष - रखरखाव का तृतीय वर्ष	328229	831
6	2030-31	षष्ठम वर्ष - रखरखाव का चतुर्थ वर्ष	204829	519
7	2031-32	सप्तम वर्ष - रखरखाव का पंचम वर्ष	274018	694
8	2032-33	अष्टम वर्ष - रखरखाव का षष्ठम वर्ष	221215	560
9	2033-34	नवम वर्ष - रखरखाव का सप्तम वर्ष	295097	747
10	2034-35	दशम वर्ष - रखरखाव का अष्टम वर्ष	305636	774
11	2035-36	ग्यारवा वर्ष - रखरखाव का नवम वर्ष	245795	622
		योग	7781621	
		आस्थामूलक कार्य हेतु 5 प्रतिशत राशि	389081	
		मानव संसाधन विकास 1 प्रतिशत राशि	77816	
		मूल्यांकन एवं अनुश्रवण 4 प्रतिशत राशि	311265	
		महा योग	8559783	
		पर्यवेक्षण शुल्क 10 प्रतिशत राशि	855978	
		कुल योग राशि	9415761	



वनपरिक्षेत्राधिकारी
वनपरिक्षेत्र धुनघुटी सा०


उपवनमण्डलाधिकारी
उपवनमण्डल पाली सा०



वनमण्डलाधिकारी
वनमण्डल उमरिया म.प्र.


गोशवारा, चैनलिंग फेसिंग एवं गैप प्लांटेशन पड़री 16.500 हे०

क्रमांक	वित्तीय वर्ष	कार्य का विवरण	राशि	प्रस्तावित (मानव दिवस)
1	2025-26	प्रथम वर्ष - चैनलिंग एवं क्षेत्र तैयारी कार्य	4027892	10197
2	2026-27	द्वितीय वर्ष - वृक्षारोपण कार्य	745625	1888
3	2027-28	तृतीय वर्ष - रखरखाव का प्रथम वर्ष	631385	1598
4	2028-29	चतुर्थ वर्ष - रखरखाव का द्वितीय वर्ष	501899	1271
5	2029-30	पंचम वर्ष - रखरखाव का तृतीय वर्ष	328229	831
6	2030-31	षष्ठम वर्ष - रखरखाव का चतुर्थ वर्ष	204829	519
7	2031-32	सप्तम वर्ष - रखरखाव का पंचम वर्ष	274018	694
8	2032-33	अष्टम वर्ष - रखरखाव का षष्ठम वर्ष	221215	560
9	2033-34	नवम वर्ष - रखरखाव का सप्तम वर्ष	295097	747
10	2034-35	दशम वर्ष - रखरखाव का अष्टम वर्ष	305636	774
11	2035-36	ग्यारहवां वर्ष - रखरखाव का नवम वर्ष	245795	622
योग			7781621	
आस्थामूलक कार्य हेतु 5 प्रतिशत राशि			389081	
मानव संसाधन विकास 1 प्रतिशत राशि			77816	
मूल्यांकन एवं अनुश्रवण 4 प्रतिशत राशि			311265	
महा योग			8559783	
पर्यवेक्षण शुल्क 10 प्रतिशत राशि			855978	
कुल योग राशि			9415761	


 वनसंरक्षक अधिकारी
 वनसंरक्षण विभाग, न.प्र.


अनुमति रु० 94,15,761/-



मुख्य वन संरक्षक
 पदेन वन संरक्षक
 वन वृत्त, शाहडोल (फ०प्र०)

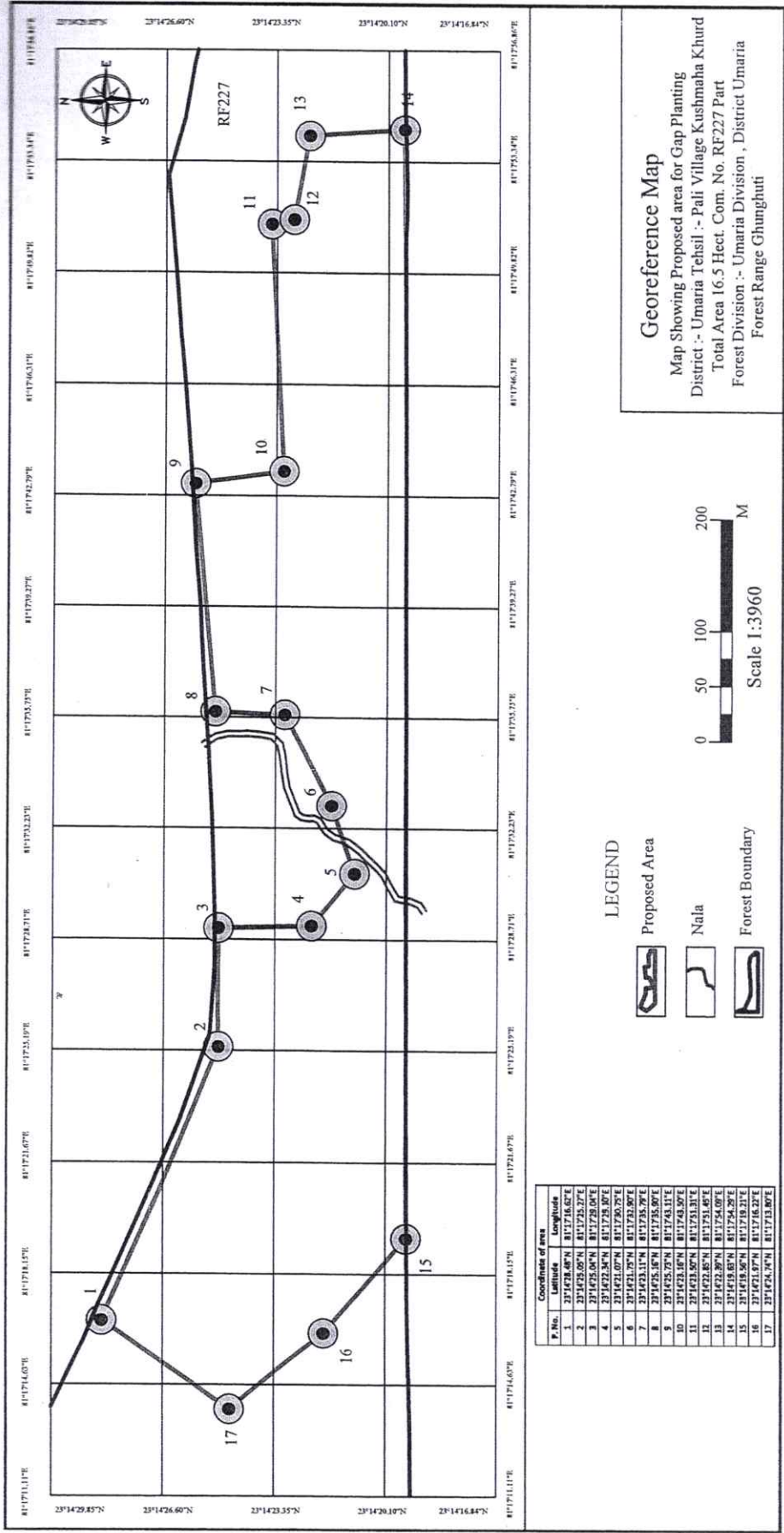
प्रमाण पत्र

प्रमाणित किया जाता है कि वन परिक्षेत्र घुनघुटी के अंतर्गत वृक्षारोपण पातन श्रेणी आर.डी.एफ. शाहपुर के अंतर्गत क्षतिपूर्ति वनीकरण योजना के तहत गैप प्लांटिंग वृक्षारोपण हेतु बीट पड़री के कक्ष क्रमांक आर.एफ. 227 में 16.500 हेक्टेयर हेक्टेयर क्षेत्र का स्थल निरीक्षण दिनांक ..06/09/2024..... को किया गया। कक्ष में लेण्टाना काफी अधिक मात्रा में हैं एवं सेझी, धवा, लेडिया के कापिस अधिक संख्या में हैं। मिट्टी का प्रकार बालू, दोमट, भुरभुरी गहराई 2 मीटर से अधिक है।

प्रस्तावित क्षेत्र गैप प्लांटिंग वृक्षारोपण हेतु उपयुक्त है।


वनपरिक्षेत्राधिकारी
वनपरिक्षेत्र घुनघुटी सा0

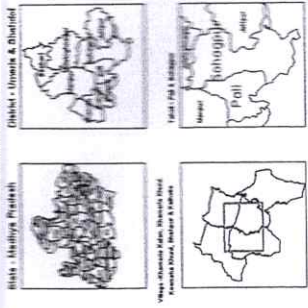

उपवनमण्डलाधिकारी
उपवनमण्डल पाली सा0



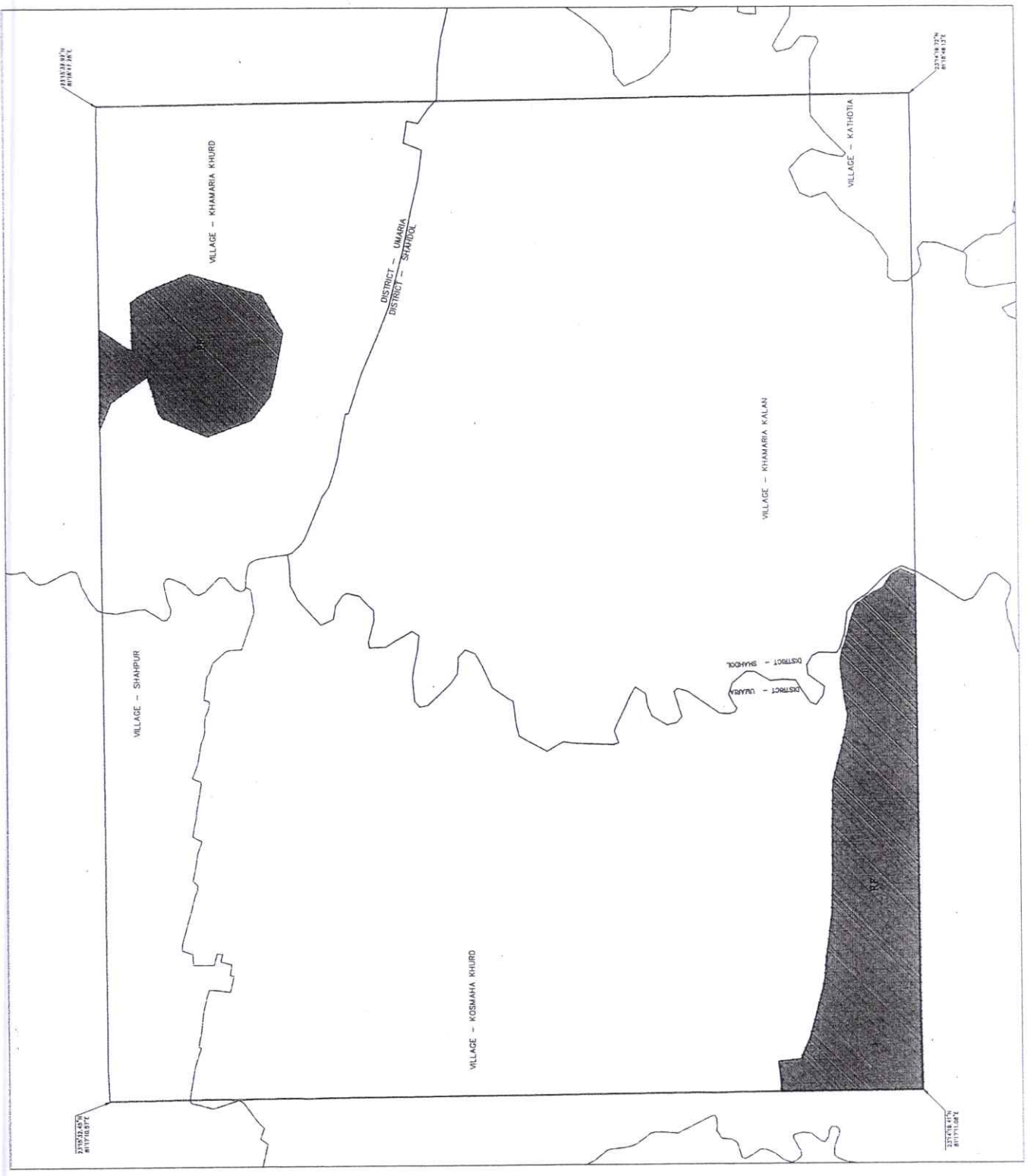
Plan showing details of chain link fencing for Sahapur West Coal Block



LOCATION MAP



- LEGEND**
- Mining Lease Boundary
 - Chain link fencing
 - Reserved Forest Land
 - Protected Forest Land
 - Village Boundary



SAHAPUR
DISTRICT

VILLAGE - SAHAPUR

VILLAGE - KHAMARIA KHURD

DISTRICT - UMARIA
DISTRICT - SAHAPUR

VILLAGE - KOSMAHA KHURD

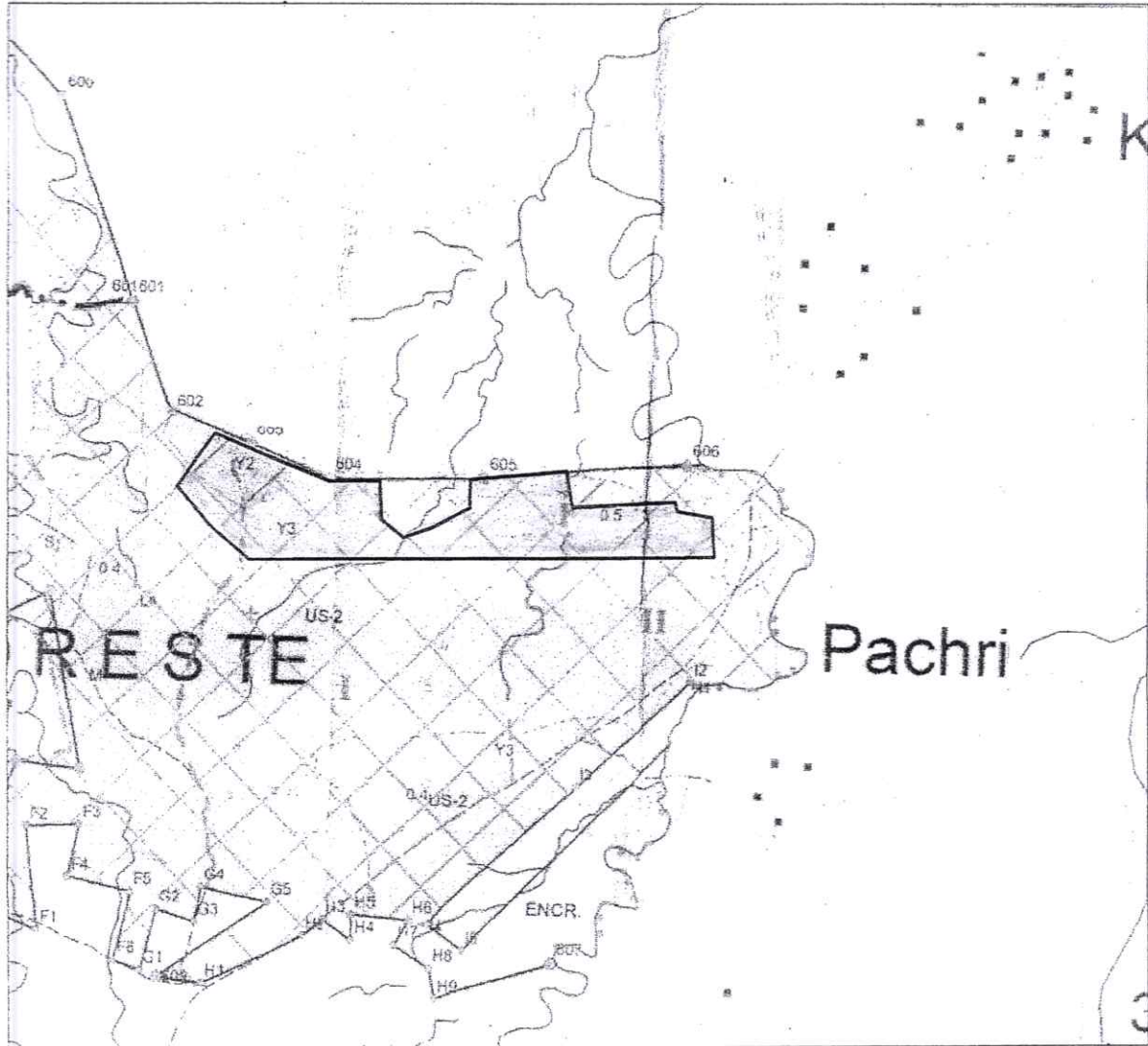
VILLAGE - KHAMARIA KALAN

VILLAGE - KATHOTIA

DISTRICT - SAHAPUR
DISTRICT - UMARIA

SAHAPUR
DISTRICT

कैम्पा मद के तहत शाहपुर पश्चिम कोल ब्लॉक हेतु आवेदित वन कक्ष क्रमांक आर.एफ. 227 एवं पी.एफ. 779 रकवा 46.488 हे० वनभूमि बीट पडरी तथा विभिन्न खसरों की रकवा 18.553 हे० राजस्व वनभूमि कुल 80.590 हे० के 20 प्रतिशत रकवा लगभग 16.500 हे० वनभूमि में गैप प्लांटिंग रोपण का प्राक्कलन वनपरिक्षेत्र घुनघुटी, वनमण्डल - उमरिया सा०



Handwritten signature
B. S. S. S.

Handwritten signature
P. S. S. S.

संकेत

Handwritten signature

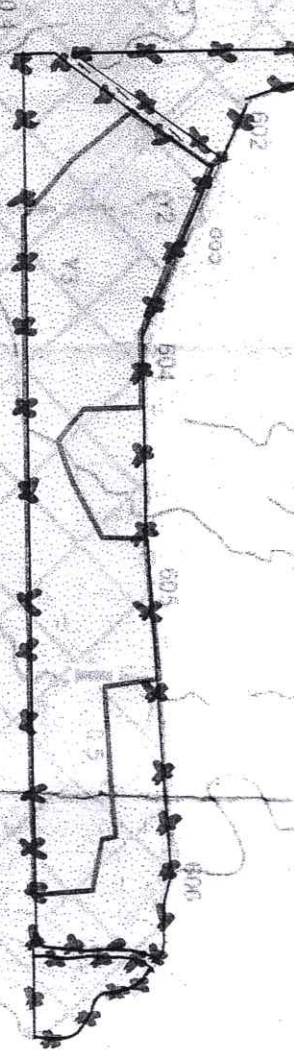
वन परिक्षेत्र अधिकारी
वन परिक्षेत्र घुनघुटी सा 1 व. म.



कैम्पा मद के तहत शाहपुर पश्चिम कोल ब्लॉक के वीट पडरी अंतर्गत आवेदित वनक्षेत्र 46.488 हे० वनक्षेत्र की सीमा कक्ष क्रमांक आर.एफ.227 में लगभग 4150 र.मी. एवं पी.एफ. 779 में लगभग 2050 र.मी. कुल 6200 र.मी. में वैनलिंग फेसिंग कार्य का प्राक्कलन वन परिक्षेत्र घुनाघुटी वनमण्डल उमरिया म.प्र.

RESTE

Pachri



Handwritten signature

Handwritten signature

वन परिक्षेत्र अधिकारी
वन परिक्षेत्र घुनाघुटी सा. म. प्र.

वन परिक्षेत्र अधिकारी

Handwritten signature



FCA Projects, Diverted Land, CA Land Management

Home FCA-1980 Projects Diverted Lands CA Lands Reports

Detailed Summary of Selected FCA Project

Project Basic details

S.No.	Project Name	Project Year	Project Type	Purpose of Diversion	Total Land Diverted	User Agency
1	Sahapur West Coal Mine	2024	Mining	Coal Mining	80.590	

Details of Diverted forest land

S.No.	Area Diverted (In Hac)	Division	Range	Forest Type	Location
1	65.041	Umaria(T)	Ghunghunti	ZUDPI Jungle	
2	15.549	Shahdol South(T)	Shahdol	Protected Forest (PF)	

Details of Lands received from user agency for Compensatory Afforestation

S.No.	Land Type	Area(in Ha)	District	Range	Notification order No.
1	Degraded Notified Forest	6.400		Ghunghunti [Umaria(T)]	

Details of the amount demanded from UA against the FCA project

S.No.	FCA Proj. File No	Project Name	State	Proj. Year	Order No.	Date	NPV	CA	ACA	PCA	PAF	CAT	SZ	Others	Total Demand
-------	-------------------	--------------	-------	------------	-----------	------	-----	----	-----	-----	-----	-----	----	--------	--------------

Data Not Available

Details of the amount received from UA against the FCA project.

S.No.	FCA Project File No	Proj. Name	State	Proj. Year	Ref. No.	Ref. Date	Receipt Date	NPV	CA	ACA	PCA	PAF	CAT	SZ	Others	Total Received
-------	---------------------	------------	-------	------------	----------	-----------	--------------	-----	----	-----	-----	-----	-----	----	--------	----------------

Data Not Available

Lock and Print Details

Go Back

1st Floor, Vanijya Bhawan, Jail Road,
Develura Nagar Square,
Raipur - 492001 (C.G.)
Tel. : +91 7712214210
Fax : +91 7712214213/14
PAN No.:AAACR6149L
CIN : L27100MH1973PLC 016617
www.seml.co.in
info@seml.co.in



क्र. /SEML/SW/FC/101

दिनांक - 26.09.2024

प्रति,

वन मंडल अधिकारी
सामान्य वन मंडल, उमरिया (म.प्र.)

विषय - वन मंडल दक्षिण शहडोल के परिक्षेत्र शहडोल के विभिन्न खसरो के रकबा 15.549 हे. राजस्व वनभूमि एवं वन मंडल उमरिया के परिक्षेत्र घुनघुटी के वन कक्ष RF-227 & PF-779 के रकबा 46.488 हे. तथा विभिन्न खसरो की रकबा 18.553 हे राजस्व वनभूमि कुल रकबा 80.59 हे. वनभूमि में शाहपुर पश्चिम कोल ब्लॉक अंतर्गत भूमिगत कोयला उत्खनन के व्यपवर्तन का - मेसर्स सारडा एनर्जी एंड मिनरल्स लिमिटेड, रायपुर (छत्तीसगढ़) का प्रस्ताव।

सन्दर्भ:-

- 1) भारत सरकार, पर्यावरण, वन एवं जलवायु मंत्रालय, नई दिल्ली का पत्र दिनांक 30/07/2024
- 2) अपर प्रधान मुख्य वन संरक्षक (भू- प्रबंध), मध्य प्रदेश, भोपाल का पत्र क्रमांक/एफ-1/839/2023/10-11/4170 भोपाल, दिनांक 05/08/2024
- 3) आपका पत्र क्रमांक/मा.चि./2024/2648 दिनांक 27.08.2024
- 4) हमारा पत्र क्रमांक /SEML/SW/FC/108 दिनांक 18.09.2024
- 5) आपका पत्र क्रमांक /मा.चि./2024/2929 दिनांक 24.09.2024

महोदय,

विषयान्तर्गत संदर्भित पत्रों द्वारा दिए गए दिशा निर्देशों के अनुसार हमारे द्वारा भारत सरकार, पर्यावरण, वन एवं जलवायु मंत्रालय, नई दिल्ली द्वारा जारी पत्र दिनांक 30.07.2024 का पालन प्रतिवेदन इस पत्र के साथ संलग्न कर आपकी ओर सादर संप्रेषित है।

संलग्न - उपरोक्तानुसार

वास्ते, सारडा एनर्जी & मिनरल्स लिमिटेड,

एस. एस. श्रीवास्तव
उपाध्यक्ष - कोल सारडा
26/09/24

प्रतिलिपि:-

- 1) अपर प्रधान मुख्य वन संरक्षक (भू- प्रबंध), भोपाल, मध्य प्रदेश की ओर सूचनार्थ संप्रेषित।
- 2) मुख्य वन संरक्षक, शहडोल वृत्त, शहडोल, मध्य प्रदेश की ओर सूचनार्थ संप्रेषित।
- 3) वन मंडल अधिकारी, सामान्य वन मंडल, दक्षिण शहडोल की ओर सूचनार्थ संप्रेषित (म.प्र.)



Point wise compliance to the observations as mentioned in the MoEF& CC letter dated 30.07.2024

S. No.	Observations	Compliance by User Agency
i	In compliance of condition no. iii of Stage-I approval, the details about the fund deposited by user agency in order to carry out chain link fencing and gap planting approximately in up to twenty percent of the gross area has not been submitted. The cost of the same shall be deposited by User Agency in CAMPA account and work will be carried out by the State Forest Department.	In compliance to the condition and as per demand note received from State Forest Department to carry out Chain Link Fencing and Gap Planting in Forest Area under Management Control of State Forest Department within the Lease Area of Sahapur West Coal Block, an amount of Rs 94,15,761 (Rs Ninety Four Lakh, Fifteen Thousand, Seven Hundred and Sixty One only) has been deposited in the Madhya Pradesh CAMPA Account. Copy of the Payment Advice is enclosed as Annexure-I .
ii	In compliance of condition no: x of Stage-I approval, the KML file of the Stage-I approved forest land for diversion has not been found uploaded on e-Green Watch Portal.	To be complied by State Forest Department.
iii	The User Agency has not submitted the undertaking specifically mentioning that "The layout plan of the proposal shall not be changed without prior approval of the Central Government" as required vide condition no. xix of Stage-I approval.	Undertaking is enclosed as Annexure-II .

For, **Sarda Energy & Minerals Limited,**



SS Shrivastava
SS Shrivastava
Vice President – Coal Mines

AGENCY COPY



NEFT / RTGS CHALLAN for CAMPA Funds

Date : 24-09-2024

Agency Name.	SARDA ENERGY & MINERALS LIMITED
Application No.	58151378584
MoEF/SG File No.	8-10/2023-FC
Location.	MADHYA PRADESH
Address.	73/A, Central Avenue Nagpur
Amount(in Rs)	9415761/-

Amount in Words :Ninety-Four Lakh Fifteen Thousand Seven Hundred and Sixty-One Rupees Only

NEFT/RTGS to be made as per following details;

Beneficiary Name:	MADHYA PRADESH CAMPA
IFSC Code:	UBIN0996335
Pay to Account No.	1507658151378584 Valid only for this challan amount.
Bank Name & Address:	Union Bank Of India FCS Centre,21/1, III Floor, Jelitta Towers, Mission Road, Bengaluru-560027

- This Challan is strictly to be used for making payment to CAMPA by NEFT/RTGS only

BANK COPY



NEFT / RTGS CHALLAN for CAMPA Funds

Date : 24-09-2024

Agency Name.	SARDA ENERGY & MINERALS LIMITED
Application No.	58151378584
MoEF/SG File No.	8-10/2023-FC
Location.	MADHYA PRADESH
Address:	73/A, Central Avenue Nagpur
Amount(in Rs)	9415761/-

Amount in Words :Ninety-Four Lakh Fifteen Thousand Seven Hundred and Sixty-One Rupees Only

NEFT/RTGS to be made as per following details;

Beneficiary Name:	MADHYA PRADESH CAMPA
IFSC Code:	UBIN0996335
Pay to Account No.	1507658151378584 Valid only for this challan amount.
Bank Name & Address:	Union Bank Of India FCS Centre, 21/1, III Floor, Jelitta Towers, Mission Road, Bengaluru-560027

- This Challan is strictly to be used for making payment to CAMPA by NEFT/RTGS only

Note:After making the required payment through challan, if the payment status has not been updated even after 7 working days, then kindly mail a copy of your challan with transaction date and reference id to Email: fcsblr@unionbankofindia.bank , epurse@unionbankofindia.bank, ubin0903710@unionbankofindia.bank

AXIS BANK

To

Madhya Pradesh CAMPA, Shahdol, Shahdol, Madhya Pradesh, 484001

From

SARDA ENERGY & MINERALS LIMITED, 3RD FLOOR VANIJYA BHAWAN DEVENDRA NAGAR SQUARE JAIL ROAD RAIPUR 492001

Payment Advice

Beneficiary Code	: 0002004997	Payment Ini. Date	: 25-09-2024
Beneficiary Name	: Madhya Pradesh CAMPA	Amount	: 94,15,761.00
Beneficiary A/c No.	: XXXXXXXXXXXX8584	Company Name	: SARDA ENERGY & MINERALS LIMITED
Beneficiary IFS Code	: UBIN0996335	Payment Ref. No.	: 2483000218SEML2024
UTR Number	: UTIBR72024092500074153	Bank Ref. No.	: CR0014081404
Amount in Words	: Ninety-Four Lakh Fifteen Thousand Seven Hundred Sixty-One Rupees Only		

Dear Sir/Madam,

We have initiated your payment to RBI through RTGS on 25-09-2024 for an amount of INR **94,15,761.00 (Ninety-Four Lakh Fifteen Thousand Seven Hundred Sixty-One Rupees Only)**, the details of which are mentioned below. In case of any clarifications related to this transaction, kindly contact the concerned officials at SARDA ENERGY & MINERALS LIMITED.

Sr.No.	Invoice Number	Invoice Date	Invoice Amount	Other Deductions	Tax	Net Amount
1	2429001399 / LLITER NO 2925	25-09-2024	94,15,761.00	00.00	00.00	94,15,761.00



R. S. Sarda

1st Floor, Vanijya Bhawan, Jail Road,
Devendra Nagar Square,
Raipur - 492001 (C.G.)
Tel. : +91 7712214210
Fax : +91 7712214213/14
PAN No.:AAACR6149L
CIN : L27100MH1973PLC 016617
www.seml.co.in
info@seml.co.in



Annexure-II

Ref No: SEML/SW/FC/107

Date-14.09.2024

UNDERTAKING

I, Shiv Shankar Shrivastava, by the virtue of powers delegated to me by M/s Sarda Energy & Minerals Limited through Board Resolution dated 05th October 2021, undertake that in compliance to **condition no. xix of In-Principle/Stage-I Approval** dated 12.02.2024 accorded by Forest Conservation Division, Ministry of Environment, Forest and Climate Change, Govt. of India, we shall not change the layout plan of the proposal without the prior approval of the Central Government.

For, **Sarda Energy & Minerals Limited,**


14/09/2024

SS Shrivastava
Vice President - Coal Mines