



# कार्यालय वनमंडलाधिकारी, केशकाल वनमण्डल, केशकाल जिला - कोण्डागाँव, छत्तीसगढ़

☎ Telephone & ☎ Fax - 07848-259337 ✉ E-mail - dfokeshkal@gmail.com

GSTIN - 22AAAGK0512N1ZQ

क्रमांक/मा.चि./7439  
प्रति,

केशकाल, दिनांक 30/09/2020

मुख्य वन संरक्षक,  
कांकेर वन वृत्त, कांकेर, (छत्तीसगढ़).

विषय : Diversion of forest Land for non-forest purpose under forest conservation act 1980 proposed for BharatNet Project Phase II Keshkal Forest Division, which is a GOI initiative under this project, connectivity will be provided at 5987 GPS and 85 Blocks through optical fiber cable laying approximately 32466 km, The laying of OFC will involve 26 district across the state, area - 14.772 ha regarding.

पंजीयन क्रमांक - FP/CG/OFC/43318/2019

संदर्भ : प्राधिकृत अधिकारी, टाटा प्रोजेक्ट्स लिमिटेड का पत्र क्रमांक/भानेप्रो-11/ वनभूमि/प्रस्ताव/2020-21/114-1 रायपुर, दिनांक 20.08.2020।

- 0 -

विषयांतर्गत संदर्भित पत्र द्वारा वन संरक्षण अधिनियम 1980 के दिशा निर्देशों तथा नवीन चेक लिस्ट अनुसार आवेदनकर्ता द्वारा प्रस्ताव तैयार कर डी.जी.पी.एस.सर्वे रिपोर्ट एवं प्रस्ताव इस कार्यालय को उपलब्ध कराई गई है। प्रस्ताव का चेक लिस्ट बिंदुवार विवरण निम्नानुसार है :-

1. आवेदनकर्ता छत्तीसगढ़ इन्फोटेक प्रमोशन सोसायटी चिप्स रायपुर छत्तीसगढ़ द्वारा कोंडागांव जिला के केशकाल वनमण्डल क्षेत्रांतर्गत फरसगांव एवं केशकाल ब्लॉक के अधीनस्थ ग्राम पंचायतों को ब्लाक मुख्यालय से जोड़ने वाले मार्गों के मौजूदा राईट-ऑफ-वे के अन्तर्गत ऑप्टिकल फायबर केबल बिछाने हेतु प्रभावित वन भूमि रकबा 14.772 हे. के गैर वानिकी उपयोग हेतु वन संरक्षण अधिनियम 1980 अंतर्गत आवेदन निर्धारित प्रपत्र में प्रस्तुत है। (प्रस्ताव पृष्ठ 01)
2. रजिस्ट्रेशन क्रमांक FP/CG/OFC/43318/2019 आवंटित किए गए हैं। आनलाईन एकनॉलेजमेंट स्लिप की छाया प्रति संलग्न है। (प्रस्ताव पृष्ठ 02)
3. आवेदनकर्ता छत्तीसगढ़ इन्फोटेक प्रमोशन सोसायटी चिप्स रायपुर छत्तीसगढ़ द्वारा केशकाल वनमण्डल अन्तर्गत वन परिक्षेत्र बड़ेडोंगर, बड़ेराजपुर, फरसगांव एवं केशकाल के वन भूमि में ऑप्टिकल फायबर केबल बिछाने हेतु प्रभावित वनभूमि निम्नानुसार है। (प्रस्ताव पृष्ठ 03-16)

आरक्षित वनभूमि का रकबा (हे.)	संरक्षित वनभूमि का रकबा (हे.)	नारंगी क्षेत्र का रकबा (हे.)	राजस्व वनभूमि का रकबा (हे.)	कुल आवेदित रकबा (हे.)
2.154	9.621	1.411	1.586	14.772

4. केशकाल वनमण्डल अन्तर्गत ऑप्टिकल फायबर केबल बिछाने हेतु प्रभावित गैर वनक्षेत्र का कुल रकबा 14.371 हे. है। (प्रस्ताव पृष्ठ 17)
5. प्रस्ताव में ऑप्टिकल फायबर केबल बिछाने हेतु प्रभावित वनक्षेत्र का सर्वे आफ इंडिया का टोपोशीट 1:50000 स्केल पर मानचित्र संलग्न है। (प्रस्ताव पृष्ठ 18-22)
6. प्रस्ताव में ऑप्टिकल फायबर केबल बिछाने हेतु प्रभावित वनक्षेत्र का 1:15000 स्केल पर इंडेक्स मैप संलग्न है। (प्रस्ताव पृष्ठ 23-33)
7. भारत सरकार की महत्वपूर्ण योजना "भारतनेट प्रोजेक्ट फेस - II" के अन्तर्गत छत्तीसगढ़ इन्फोटेक प्रमोशन सोसाइटी (चिप्स), रायपुर, छत्तीसगढ़ द्वारा कोंडागांव जिला के केशकाल वनमण्डल क्षेत्रांतर्गत अधीनस्थ ग्राम पंचायतों को ब्लाक मुख्यालय से जोड़ने वाले मार्गों के मौजूदा राईट-ऑफ-वे के अन्तर्गत ऑप्टिकल फायबर केबल बिछाने हेतु प्रभावित वनभूमि रकबा 14.772 हे. प्रस्तावित है। (प्रस्ताव पृष्ठ 34-41)

8. भारतनेट, जिसे भारत ब्रॉडबैंड नेटवर्क लिमिटेड के रूप में भी जाना जाता है एक दूरसंचार अवसंरचना प्रदाता है, जिसे भारत सरकार के दूरसंचार विभाग द्वारा संचालन किया जाता है। छत्तीसगढ़ राज्य में इस परियोजना के तहत छत्तीसगढ़ इन्फोटेक प्रमोशन सोसाइटी, बम्पैद्ध द्वारा ब्लॉक मुख्यालय से एक ऑप्टिकल फाइबर केबल नेटवर्क स्थापित किया जायेगा जिसके अंतर्गत राज्य में 85 ब्लॉक, 5987 ग्राम पंचायतों जोड़कर उच्च गति ब्रॉडबैंड कनेक्टिविटी प्रदान की जाएगी। जिसके अंतर्गत कोंडागांव जिला के केशकाल वनमण्डल क्षेत्रांतर्गत फरसगांव एवं केशकाल ब्लॉक भी शामिल है।(प्रस्ताव पृष्ठ 42-44)
9. प्रस्ताव में न्यूनतम वन क्षेत्र की उपयोगिता प्रमाण पत्र संलग्न है।(प्रस्ताव पृष्ठ 45)
10. इस प्रस्ताव के अंतर्गत किसी प्रकार के अधिनियम उल्लंघन के लिए अधिकारियों एवं कर्मचारियों का विवरण निरंक है एवं उनके विरुद्ध किसी प्रकार के अधिनियम उल्लंघन की गयी कार्यवाही प्रस्तावित नहीं है, प्रमाण पत्र संलग्न है।(प्रस्ताव पृष्ठ 46)
11. वनभूमि का निरीक्षण प्रतिवेदन संलग्न है।(प्रस्ताव पृष्ठ 47-67)
 


**भाग-1 :-** भारत सरकार की महत्वपूर्ण योजना "भारतनेट प्रोजेक्ट फेस - 1।" के अन्तर्गत ऑप्टिकल फायबर केबल बिछाने हेतु केशकाल वनमण्डल क्षेत्रांतर्गत अधीनस्थ ग्राम पंचायतों को ब्लॉक मुख्यालय से जोड़ने वाले मार्गों के मौजूदा राईट-ऑफ-वे के अन्तर्गत ऑप्टिकल फायबर केबल बिछाने हेतु प्रभावित वनभूमि रकबा 14.772 हे. की आवश्यकता है। उपरोक्त केबल रूट की 0.50 मीटर चौड़ाई पर 1.65 मीटर की गहराई पर भूमिगत केबल बिछाने का कार्य किया जाना है।

**भाग-2 :-** केशकाल वनमण्डल अन्तर्गत वन परिक्षेत्र बड़ेडोंगर, बड़ेराजपुर, फरसगांव एवं केशकाल के अन्तर्गत ऑप्टिकल फायबर केबल बिछाने हेतु प्रभावित वनभूमि रकबा 14.772 हे. प्रस्तावित है। आवेदित भूमि में ऑप्टिकल फाइबर केबल मार्ग के राईट-ऑफ-वे में किया जाना है। जिसमें किसी भी प्रकार के वृक्ष का विदोहन शामिल नहीं है तथा मार्ग के किनारे राईट-ऑफ-वे में वृक्ष विद्यमान नहीं है। आवेदित भूमि में किसी प्रकार के वनस्पति/प्राणिजात की दुर्लभ/संकटापन्न/विशिष्ट प्रजाति नहीं पाई जाती तथा पुरातात्विक/पारंपरिक/रक्षा प्रतिष्ठान और अन्य कोई महत्वपूर्ण स्मारक नहीं है। शासन के निर्देशानुसार वन भूमि के गैर वानिकी उपयोग (ऑप्टिकल फाइबर केबल बिछाने हेतु) अनुमति प्रदान की जा सकती है।
12. आवेदित वन क्षेत्र में ऑप्टिकल फायबर केबल बिछाने में ऐतिहासिक स्थल एवं पुरातात्विक स्थल प्रभावित नहीं हो रहे हैं, प्रमाण पत्र संलग्न है।(प्रस्ताव पृष्ठ 68)
13. मौजूदा राईट-ऑफ-वे के अन्तर्गत ऑप्टिकल फायबर केबल बिछाने हेतु सम्बंधित ग्राम पंचायत का अनापत्ति प्रमाण पत्र की आवश्यकता नहीं है।(प्रस्ताव पृष्ठ 69-72)
14. कोंडागांव जिले की कुल वन भूमि रकबा 408007.70 हे. है।(प्रस्ताव पृष्ठ 73)
15. व.स.अ.-1980 अंतर्गत जिले के स्वीकृत 36 प्रकरणों में प्रभावित हुई वन भूमि रकबा 680.627 हे. है। (प्रस्ताव पृष्ठ 74)
16. व.स.अ.-1980 अंतर्गत जिले के स्वीकृत प्रकरणों में इसी श्रेणी 5 प्रकरण में की कुल प्रत्यावर्तन वन भूमि रकबा 5.640 हे. है।(प्रस्ताव पृष्ठ 75)
17. प्रस्तावित क्षेत्र के 10 कि.मी. की परिधि में राष्ट्रीय उद्यान, वन्यप्राणी अभ्यारण या हाथी कारीडोर न तो प्रस्तावित है न ही स्थित है तथा अन्य ऐतिहासिक महत्व का चिन्ह/मूर्ति स्थापित नहीं है। (प्रस्ताव पृष्ठ 76)
18. आवेदित क्षेत्र के लिए वन अधिकार सम्बन्धी प्रमाण पत्र कलेक्टर, जिला - कोंडागांव के पत्र दिनांक 04.12.2019 द्वारा जारी की गई है जो प्रस्ताव में संलग्न है।(प्रस्ताव पृष्ठ 77-78)
19. आवेदित क्षेत्र में राजस्व वन भूमि सम्मिलित है, राजस्व वन भूमि के उपयोग हेतु कलेक्टर, जिला - कोंडागांव के पत्र दिनांक 11.11.2019 द्वारा अनापत्ति प्रमाण पत्र जारी की गई है जो प्रस्ताव में संलग्न है।(प्रस्ताव पृष्ठ 79-83)
20. पंजीयन शुल्क तथा प्रस्संकरण (प्रोसेसिंग) शुल्क कुल राशि 24000 रुपये जमा कर दिया गया है। जिसे जिला कोषालय में चालान नम्बर 30 दिनांक 17.03.2020 को वन मण्डलाधिकारी केशकाल के पी. डी. खाते में जमा कर दिया गया है।(प्रस्ताव पृष्ठ 84)
21. ऑप्टिकल फाइबर केबल लाइन बिछाने हेतु प्रस्तावित वन भूमि के अंतर्गत राष्ट्रीय उद्यान/वन्यप्राणी अभयारण्य क्षेत्र नहीं है। अतः इस प्रस्ताव हेतु वन्यप्राणी परियोजना पर प्रधान मुख्य वन संरक्षण (वन्यप्राणी) का अनशंसा की आवश्यकता नहीं है।(प्रस्ताव पृष्ठ 85)

प्रस्ताव भारत सरकार पर्यावरण वन एवं जलवायु परिवर्तन मंत्रालय नई दिल्ली के वेब साइट [www.parivesh.nic.in](http://www.parivesh.nic.in) पर अपलोड किया गया है। उपरोक्त विवरण के आधार पर वन संरक्षण अधिनियम 1980 के अनुरूप समस्त औपचारिकताएँ पूर्ण कर प्रथम चरण की स्वीकृति के अनुशंसा हेतु प्रस्ताव 4 प्रतियों में संलग्न प्रेषित है।

संलग्न :-


1. प्रस्ताव एवं DGPS Survey Report, .kml and shape file.
2. टाईम लाईन

  
वनमंडलाधिकारी  
केशकाल वनमंडल केशकाल  
जिला कोण्डागाँव (छ.ग.)

पृ.क्रमांक/मा.चि./ 7440

केशकाल, दिनांक 30/09/2020

प्रतिलिपि :- ' प्राधिकृत अधिकारी, टाटा प्रोजेक्ट्स लिमिटेड, ऑफिस न. 402 चौथी मंजील, मैग्नेटो मॉल, जी. आई. रोड, लाभाण्डी, रायपुर की ओर सूचनार्थ प्रेषित।

  
वनमंडलाधिकारी  
केशकाल वनमंडल केशकाल  
जिला कोण्डागाँव (छ.ग.)



## **PART-II**

(To be filled by the concerned Deputy Conservator of Forest)

State Serial No. of proposal : CG-014/2020

**1. Location of the project/Scheme : Chhattisgarh**

(i)

State / Union Territory : Chhattisgarh

(ii)

District : Kondagaon

(iii)

Forest Division : keshkal Forest Division

(iv)

Area of forest land proposed for diversion (in ha.) : 14.772

(v)

Category : Optical Fibre Cable

**2. Legal status of forest land proposed for diversion :**

S. No.	Division	Forest Land(ha.)	Legal Status
1	keshkal Forest Division	2.154	Reserved Forest
2	keshkal Forest Division	9.621	Protected Forest
3	keshkal Forest Division	1.411	Unclassed Forests
4	keshkal Forest Division	1.586	Revenue Forest

Division 1. : keshkal Forest Division

**3. District wise area to be diverted in the division :**

S. No.	District	Area(ha.)
1	Kondagaon	14.772

**4. Details of Vegetation available in the forest land proposed for diversion :**

(i)

Density of vegetation

S. No.	Area(in ha.)	Density	Eco-Class
1	14.772	0.5	Eco I

**(ii) Species-wise local/scientific names and girth-wise enumeration of trees at FRL :**

S. No.	Scientific Name	Local Name	(0-30)cm.	(31-60)cm.	(61-90)cm.	(91-120)cm.	(121-150)cm.	(>150)cm.
NIL								

**5. Working plan prescription for the forest land proposed for diversion : No Data**

**6. Brief note on vulnerability of the forest area to erosion :**

OFC laying in Right of way of existing road, so that no possibility of soil erosion in forest area.

7. Approximate distance of the proposed site for diversion from boundary of forest(in km.) : 0

8. Significance of the forest land proposed for diversion from wildlife point of view :

- (i). Details of wildlife present in and around the forest land proposed for diversion : Monkey, bear, deer
- (ii). Whether forms part of national park, wildlife sanctuary, biosphere reserve, tiger reserve, elephant corridor, wildlife migration corridor etc. : No
- (iii). Whether the forest land proposed for diversion is located within eco-sensitive zone(ESZ) of the Protected Area notified under Wildlife(Protection) Act, 1972 (Note: In case, ESZ of a Protected Area is not notified, then, 10kms distance from boundary of the Protected Area should be treated as ESZ): No
- (iv). Whether any national park, wildlife sanctuary, biosphere reserve, tiger reserve, elephant corridor, wildlife migration corridor etc., is located within 1 Km. from boundary of the forest land proposed for diversion : No
- (v). Whether any rare/endangered/unique species of flora and fauna found in the area : No

9.

Details of any protected archaeological/heritage site/defence establishment or any other important monument located in the area, if any :

- (i). Whether any protected archaeological/heritage site/defence establishment or any other important monument is located in the area : No

10. Comment as to the reasonability of the extent of the forest land proposed for diversion :

- (i). Whether the requirement of forest land as proposed by the user agency is unavoidable and bare minimum for the project : Yes

11. Details of violation(s), if any ,committed :

- (i). Whether any work in violation of the Act or guidelines issued under the Act has been carried out : No

12. Whether work in violation is still in progres(Yes/No) : No Data






13. Details of compensatory afforestation scheme :












- (i). Patch wise details for Degraded Area (To be earmarked by DFO)

- (i). Total Financial Outlay for C.A(lacs):

Patch Wise Details						
S.no	Patch No.	Area(ha.)	Name of PF/RF	Range	Compartment No	Uploaded KML file of patch
NO Data						

Additional information Details :

S. No.	Documents	Remarks
1		Veg. Map FCM_64 E 06
2		Undertaking regarding no violation in forest land
3		Undertaking regarding no historical place/monument
4		Description of Registration and Processing fees
5		Veg. Map FCM_64 H 07


6		Veg. Map FCM_64 H 11
7		Veg. Map FCM_64 E 05
8		Veg. Map FCM_64 E 09
9		Veg. Map FCM_64 E 13
10		DGPS survey Report
11		Collector NOC for utilization of revenue forest land and FRA
12		Veg. Map FCM_64 H 12
13		Veg. Map FCM_64 H 16
14		Veg. Map FCM_64 H 08
15		Least utilization of forest land undertaking
16		Veg. Map FCM_64 E 10

14. District Profile :

S.no	District Name	Geographical area of the district (in ha.)	Forest area of the district (in ha.)	Total forest area diverted since 1980 (in ha.)	No. of Approved Cases	Forest Land including penal C.A. (in ha.)	Progress of compensatory afforestation as on (date)	A) Forest land (in ha.)	B) Non-forest land (in ha.)
1	Kondagaon	1027000	408407.70	680.627	36	2520.828	03/10/2020	2520.828	0

15.


Site inspection report of the DFO/CCF/Nodal Officer highlighting important facts pertaining to the forest land :

Division Name	Circle	Site inspected By	Whether site inspected	No. of times site visited	Site inspection report	Date of visit
keshkal Forest Division	Kanker	DFO	Yes	One		09/09/2020

(Specific recommendation of the DFO/CCF/Nodal Officer with (Part II, III & Part IV))

16.

Specific recommendation of the DFO/CCF/Nodal Officer for acceptance or otherwise of the proposal with reason :

Division	Circle	Recommendation By	Recommendation	Reason	Letter	Whether CF agreed
keshkal Forest Division	Kanker	DFO	Recommended	The OFC cable under BharatNet Project Phase II have to be lay with in Right of way of existing road of gram panchants connecting with block		

				<p>office. There is no option other than it. The utilization of forest land is optimal and necessary. It is good to provide connectivity to remote area for future development. Therefore proposed forest land is justified for laying optical fiber cable under BharatNet Project Phase II.</p>	
--	--	--	--	--	--

Print page

  
Divisional Forest Officer  
Keshkal Division  
Keshkal (C.G.)

## TimeLine Details

Proposal received date at each stage of flow.

### A. General Details

(i). Proposal No. : FP/CG/OFC/43318/2019

(ii). Name of Project for which Forest Land is required : BharatNet Phase-II Keshkal\_Division

(iii). Short narrative of the proposal and Project/scheme for which the forest land is required : BharatNet project which is a GOI initiative. Under this project, connectivity will be provided at 5,987 GPs & 85 Blocks through optic fibre cable laying of approximately 32,466 KM. The laying of Optical Fiber cable of 32,466 KM will involve 26 districts across the State

(iv). State : Chhattisgarh

(v). Category of the Project : Optical Fibre Cable

(vi). Shape of forest land proposed to be diverted : Linear

(vii). Area of forest land proposed for diversion(in ha.): 14.772

### B. Time Line


Proposal No.	Submitted by User Agency	Query for Shortcoming(if any) by Nodal Officer	Resubmission of Proposal by User Agency	Query by Nodal Officer for submitting Hard Copies	Uploading(by U.A.) of copies of receipt received from DFO & DC	Division	Circle	Nodal Office	State Government	Regional Office	Stage-I Approval on	Stage-II Approval on
FP/CG/OFC/43318/2019	16/12/2019	aa		04/02/2020	07/02/2020	keshkal Forest Division :07/02/2020	Kanker : 04/10/2020 (keshkal Forest Division)					

### C. Essential Details Sought History

Communication between Regional Office & State Government	Communication between State Government & Nodal Officer	Communication between Nodal Officer & Circle	Communication between Circle & Division	Communication between Division & User Agency

NOTE:- Proposal is pending at CF.

Print page

  
Divisional Forest Officer  
Keshkal Division  
Keshkal (G G)