

कार्यालय  
प्रधान मुख्य वन संरक्षक, हरियाणा,  
वन विभाग, हरियाणा सरकार,

सी-18, वन भवन, सैक्टर 6, पंचकुला, दूरभाष/फैक्स +91 172 2563988, 2560706, E-mail: cffcpanchkula@gmail.com

क्रमांक : प्रशा-डी-तीन-9288/4153

दिनांक : 08-11-2021

सेवा में

क्षेत्रीय अधिकारी,  
भारत सरकार, पर्यावरण, वन एवं जलवायु परिवर्तन मंत्रालय,  
एकीकृत क्षेत्रीय कार्यालय,  
चण्डीगढ़ ।

विषय : Diversion of 0.0156 ha. of forest land for access to Dhan Guru Nanak Weigh Bridge along  
Khairekan-Mattar road, km. 15.935, L/side, at Village Alikan, under forest division and  
District Sirsa, Haryana.

Online Proposal No. FP/HR/Approach/37441/2018

संदर्भ : आपका पत्र क्रमांक 9-HRB007/2021-CHA दिनांक 28-1-2021 ।

उपरोक्त विषय पर संदर्भांकित पत्र के बारे में वन मण्डल अधिकारी, सिरसा के पत्र  
क्रमांक 3452 दिनांक 14-10-2021 द्वारा प्राप्त मदवाईज उत्तर अनुलग्नकों सहित संलग्न प्रेषित  
है ।

कृपया प्रस्ताव में स्वीकृति बारे आगामी कार्यवाही करने का कष्ट करें ।

संलग्न / उपरोक्त ।

अतिरिक्त प्रधान मुख्य वन संरक्षक (एफ0सी0ए0)  
हरियाणा, पंचकुला ।

संलग्न

9288  
5/5/2021

105

## कार्यालय वन मण्डल अधिकारी, सिरसा।

हिसार बाईपास रोड, सिरसा टेलिफोन नं० 01666-243307

Email:- forest\_sirsa@yahoo.com & dfo.sir-hry@nic.in

क्रमांक: 3453  
सेवा में,

दिनांक: 14/10/2021

अति प्रधान मुख्य वन संरक्षक(एफ०सी०ए०)  
हरियाणा, पंचकुला।


**विषय:** Diversion of 0.0156 ha. of forest land for access to Dhan Guru Nanak Weigh Bridge along Khairekan-Mattar Road KM. 15.935, L/side at village Alikan, under Forest Division & Distt. Sirsa.

**Proposal No. FP/HR/Approach/37441/2018**


**संदर्भ:** भारत सरकार, पर्यावरण, वन एवं जलवायु परिवर्तन मंत्रालय का पत्र क्रमांक 9-HRB007/2021-CHA दिनांक 28.01.2021 व इस कार्यालय के पत्र क्रमांक 530 दिनांक 09.06.2021 के निरंतर में।

उपरोक्त विषय पर संदर्भित पत्र द्वारा मांगी गई सूचना के संबंध में आपको अवगत करवाया जाता है कि संदर्भित पत्र द्वारा मांगी गई सूचना इस कार्यालय के पत्र क्रमांक 530 दिनांक 09.06.2021 द्वारा भेजी जा चुकी है जो कि पुनः आपको आगामी आवश्यक कार्यवाही हेतु प्रेषित है:

1. NOC from DTP & PWD की प्रतियां ऑनलाईन पार्ट-II में अपलोड कर दी गई है।
2. Authority letter
3. Detail note of violation report की प्रतियां आगामी आवश्यक कार्यवाही हेतु प्रेषित है।

  
14/10/21

वन मण्डल अधिकारी,  
सिरसा।

  
13/10/21



O/o Executive Engineer, Provl. Division No. I, PWD B&R BR., SIRSA.

[pwd-ecpd1-sirsa@hry.nic.in](mailto:pwd-ecpd1-sirsa@hry.nic.in)  
[pwp1sirsa@gmail.com](mailto:pwdp1sirsa@gmail.com)

To

Sh. Ankur Kamboj  
S/o Sh. Kewal Krishan  
Village Alikan, Distt. Sirsa

Memo No. 9403

Dated 31/10/2019

Sub: -

NOC - case for access permission to private property of Sh. Ankur Kamboj S/o Sh. Kewal Krishan for construction of Dhan Guru Nanak Dharam Kanta at village Alikan on Khairekan Mattar Road (Road ID 5656) Km 15.935 LHS in Sirsa Distt.

Ref: -

Your application No. 92 dated 16.10.2019 received through online portal.

In this connection, it is submitted that there is no objection to this department for construct a Dhan Guru Nanak Dharam Kanta in village Alikan on Alikan to Khairekan Mattar Road (Road ID 5656) Km.15.935 (LHS) Khewat No. 947 Khatoni no. 1051, Murba No. 172 killa no. 10/2/22 Village Alikan Distt. Sirsa, in favor of Sh. Ankur Kamboj S/o Sh. Kewal Krishan subject to the following conditions: -

- 1 That on the completion of the said work, that part of approach road which lies within the limits of Govt. road land together with any culvert or drain therein constructed shall become the absolute property of the Govt. subject to the right of the applicant to use the same for ingress and egress.
- 2 That the applicant shall at his cost keep the said approach road if any culvert or drain there in, in proper repair and condition to the satisfaction of the Executive Engineer/Sub Divisional Engineer in charge. The approach road would be considered in proper conditions when they are free from pot holes and patches. The culverts and drain would be kept to clean conditions to allow full discharge of storm water, signs and markings to be kept at their respective locations and in clean conditions for visibility at all times. That within 6 months of a notice duly given to the applicant in this behalf, the applicant shall at their own cost remove the said approach road or any drainage work constructed in connection there within and restore the land to its original condition when required to by the Govt. or by any person duly authorized on its behalf. The applicant shall note the entitled to any compensation on account of such removal or restoration.
- 3 That the approach road shall not be used for any purpose other than that of access to and agrees from the premises of the applicant on to the Govt. road.
- 4 That the applicant shall not, without the prior permission in writing of the Executive Engineer/Sub Divisional Engineer in charge in any way extend or alter the said approach road or any culvert or drains therein.
- 5 That the applicant shall at all time permit any duly authorized officer or servant of Govt. to inspect the said approach road including any culvert or drain therein. He shall keep the said approach road clear and shall not be entitled to close any right of way over and in respect of the same against Govt. or any member of Public.

- 6 That the applicant shall be liable for any loss or damage caused to the Govt. by drain obstruction or any other like cause due to the said approach road or the drainage work.
- 7 That the permission granted by this license shall not in any way be deemed to convey to the applicant any right into or over, or any interest in Govt. land other than that herein expressly granted.
- 8 That in case the said approach road is destroyed, this NOC shall terminate and the applicant shall not be entitled to claim any right to construct another approach road in lieu of that so destroyed.
- 9 That if the applicant fails to execute any work which they have agreed under this agreement to the full satisfaction of the Executive Engineer/Sub Divisional Engineer in charge the work shall be executed by the Executive Engineer/Sub Divisional Engineer in charge at the cost of applicant and the expenditure incurred shall be recoverable from the applicant as the arrear of land revenue without prejudice to any other remedies which may be open to Govt. in this behalf on permission of approach can also be cancelled.
- 10 That the applicant shall not sell, transfer or otherwise dispose of the premises without obtaining from the transferee a duly executed agreement with the Govt. embodying the terms and conditions herein before.
- 11 That the NOC hereby granted shall not be transferable.
- 12 That the applicant shall bear the cost of stamp and attestation of this agreement.
- 13 Noncompliance for revising of layout of access as directed by the Executive Engineer/Sub Divisional Engineer in charge in writing within specified period.
- 14 Notwithstanding anything contained in clause-4, this NOC can be cancelled at any time by the Executive Engineer in charge for breaching of any of the terms and conditions of the license and the applicant shall not be entitled to any compensation for loss caused to him by such cancellation nor shall be absolved from any liability already incurred by him under this agreement. The license shall at their own cost remove approach road lying within the boundary of Govt. land and restore the Govt. Land to its original condition. If the applicant refusing to do so, the restoration of the Govt. to its original condition shall be done by the Executive Engineer/Sub Divisional Engineer, at the cost of applicant and the expenditure incurred shall be recoverable from the applicant as an arrear without prejudice to any other remedies which may be fixed by the Govt. in this behalf.
- 15 That this agreement shall remain in force for 15 years from the date of execution in the 1<sup>st</sup> instance and be terminable by a notice of 6 months and the permission may or may not be renewed after expiry of the said period.
- 16 No material shall be dumped on the pucca road at the time execution of approach road and there should be not any hindrance/inconvenience to the road's users and if existing road/structure damage cause during execution shall be restored by you at your own cost.
- 17 Before constructing the approach road, NOC may also be obtained from the Forest Department. The top level of approaches should be lower than the existing road and gradient should be 5%.
- 18 No pucca structure will be constructed on PWD land boundary to obstruct the visibility of the road users.

- 109
- 92
- 19 There shall be adequate drainage system on the access to the Dharam Kanta and inside its area so as to ensure that surface water does not flow over the road or any water logging takes place, for this purpose, the Fuel station and access area would be at least 300mm below the level at the edge of the shoulder on the road as per IRC-12,2009 clause-7.
  - 20 It should be ensured that the location of the proposed factory building does not interfere with future improvements of the road and nearby intersection/junction if any as per clause 4.2 of IRC 123, 2009 RD REVISION.
  - 21 This NOC is meant for access to PWD road only. Before taking up the works of approach, applicant shall take permission from other related departments such as Forest, Town planning and Bridge etc.

DA/NII

*Kausalya*  
Executive Engineer  
Provl. Division No.1  
PWD B&R BR., SIRSA  
*M*

Dated

Endst.  
Copy of above is forwarded to Sub Divisional Engineer, Provl. Sub Division No. 3 PWD B&R Branch, Sirsa for information with reference to his check list submitted in division office. The layout plan of the proposed land is enclosed herewith. You are advised to keep strict watch over construction as per plan. If there is any deviation the same should be brought to this office immediately, failing which you will be personally responsible for the consequences & the processing fee for amounting for Rs. 5,000/- vide D.D. No. 535897 dated 17.10.2019 and same has already been sent to your office and fee for one-time lease money for Rs. 40,000/- deposited Online in the portal is sent herewith for recording in your cash book.

*sd*  
Executive Engineer  
Provl. Division No.1  
PWD B&R BR., SIRSA

DA/1) Case File alongwith

- 2) Copy of Onetime lease money for Rs. 40,000/- vide GRn No:-59498594 dated 31.10.2019.

Dated

Endst.  
Copy of above is forwarded to the H.D.M. P-1 Sirsa for information w.r.t. submit his report in Division Office.

DA/NII

*sd*  
Executive Engineer  
Provl. Division No.1  
PWD B&R BR., SIRSA

OFFICE OF DISTRICT TOWN PLANNER, SIRSA  
Ph.: No. 01666-247068 ; E-mail. dtp1.sirsa.tcp@gmail.com

99

सेवा में

श्री अंकुर कम्बोज पुत्र श्री केवल वृष्ण कम्बोज पुत्र श्री हुकम चन्द  
गांव अलीका मतड़ रोड़ . तहसील कालावाली  
जिला सिरसा।

यादि क्रमांक: 1128

दिनांक 9-04-2019

विषय:-

नियंत्रित क्षेत्र व शहरी क्षेत्र से सम्बन्धित सूचना जारी करने बारे - Setting  
up of Weigh Bridge under the name & style Dhan Guru Nanak Weigh  
Bridge at Village Alikan Tehsil Kalanwali Distt Sirsa .

हवाला :-

आपके आवेदन डायरी नं० TCI-SRI/36/2019 जोकि दिनांक 13.04.2019  
को प्राप्त हुआ, के संदर्भ में।


विषयक संदर्भ में सूचित किया जाता है कि उपरोक्त धर्मकांटे का स्थल गांव  
अलीका, मतड़ रोड़ तहसील कालावाली जिला सिरसा के खसरा नं०  
172/ /10/2/2/2 रकबा 3 कनाल 0 मरला में पड़ने वाली भूमि इस विभाग द्वारा  
धोषित किए नियंत्रित क्षेत्र एवं शहरी क्षेत्र में नहीं पड़ने के कारण विषयक स्थल बारे इस  
विभाग से अनापति प्रमाण पत्र लेने की आवश्यकता नहीं है। विभाग द्वारा जारी किए गए  
निर्देशा अनुसार ऐसे कंसो में एन०ओ०सी० शब्द का वर्णन ना करते हुए नियंत्रित क्षेत्र  
शहरी क्षेत्र से सम्बन्धित सूचना जारी की जाना होती है। अतः आपको यह सूचना  
निम्नलिखित शर्तों पर जारी की जाती है:-

1. प्रस्तावित स्थल जब भी विभाग द्वारा धोषित किए गए किसी भी नियंत्रित क्षेत्र  
आता है तो नियमानुसार विभागीय अनुमति ली जानी अनिवार्य होगी।
2. यह सूचना अन्य विभागों के एक्ट्स/ नियमों में किए गए प्रावधानों बारे  
प्रदान नहीं करती है।
3. प्रस्तावित स्थल बारे कार्यकारी अभियंता जोड़निर्माण विभाग(भवन तथा मार्ग) एवं  
विभाग से अनापति प्रमाण पत्र लिया जाना अनिवार्य है।
4. मौके पर भवन निर्माण N.B.C code अनुसार ही किया जाना है।
5. यह सूचना केवल उपरोक्त स्थल के लिए ही मान्य है।

जिला नगर योजनाकार,  
सिरसा।

AUTHORITY LETTER

I, Ankur Kamboj S/o Sh. Kewal Krishan Kamboj S/o Sh. Hukam Chand do hereby authorize Mr. Kewal Krishan S/o Sh. Hukam Chand for online submission and monitoring of forest <sup>P.W.D.</sup> clearance for the proposals Access to Dhan Guru Nanak Weigh Bridge at Village Alikan on Khairekan Mattar Road (Road ID 5656) Km. 15.935 L.H.S. in Sirsa Distt. He is also authorized for enquiry made by concerned office regarding forest clearance proposals in his jurisdiction.

For Dhan Gurunanak, Dhan Gurunanak  
  
(Ankur Kamboj) <sub>6/10/1</sub>

## Detailed Violation Report

दिनांक 25.02.2020 को खैरेकां-मत्तड़ रोड़ की हलका वन दरोगा द्वारा गस्त की गई। गस्त के दौरान पाया गया कि इस सड़क के साथ गांव अलीकां में बाएं साईड में कि०मी० 16-17 के बीच मै० धन गुरु नानक धर्मकांटा के लिए रास्ता बनाकर सुरक्षित वन भूमि पर अतिक्रमण किया हुआ है, जिसके लिए मै० धन गुरु नानक धर्मकांटा के मालिक श्री अंकुर कम्बोज सुपुत्र श्री केवल कृष्ण कम्बोज द्वारा वन विभाग से कोई अनापत्ति प्रमाण पत्र नहीं लिया गया है। जिससे स्पष्ट है कि फर्म मालिक श्री अंकुर कम्बोज सुपुत्र श्री केवल कृष्ण कम्बोज ने मै० धन गुरु नानक धर्मकांटा बनाकर भारतीय वन अधिनियम 1927 व वन संरक्षण अधिनियम 1980 की उल्लंघना करके यह रास्ता बनाया है। इस उल्लंघना के लिए मै० धन गुरु नानक धर्मकांटा के मालिक श्री अंकुर कम्बोज सुपुत्र श्री केवल कृष्ण कम्बोज गांव अलीकां, तहसील कालावाली, जिला सिरसा के खिलाफ वन अपराध रिपोर्ट नं० 030/0896 दिनांक 25.02.2020 चाक कर दी गई है। प्रयोक्ता एजेंसी को इस रास्ते की मंजूरी हेतु एफ०सी०ए०-1980 के तहत प्रस्ताव बनाकर वन मण्डल कार्यालय, सिरसा में देने हेतु कहा गया जो कि प्रयोक्ता एजेंसी ने एफ०सी०ए० का प्रस्ताव मंजूरी हेतु मण्डल कार्यालय में पहले ही प्रस्तुत किया हुआ है। इस केस की स्वीकृति हेतु जनहित को ध्यान में रखते हुए पैनल सी०ए० सहित स्वीकृत करने की अनुशंसा की जाती है।

Name Jitendra Ahlawat I.F.S.  
Signature  
Office Seal Dy. Conservator of Forests  
SIRSA



D.R.R.No. 9K/2019-20  
R.T.No.  
C.C.No.  
T.C.No.

# वन अपराध रिपोर्ट

वन विभाग, हरियाणा सरकार

030

FOR No. ....

0896

FOR Book No. ....

वन मण्डल	पिरसा				
रेंज/ब्लॉक/बीट	प्यालावाली रोड़ी अलीवा				
गैच/जगह का नाम	खैरवा से स्टेट सड़क K.M 16.7614 side				
FOR No. (Date, Day & Time)	0896/030				
रिपोर्ट जारी करने वाले का नाम	अरुण प्रकाश 9020				
अपराध की जानकारी का स्रोत	स्वयं द्वारा गस्त/मुखबीर द्वारा/शिकायत				
अपराध होने के तारीख/दिन/समय	25-02-2020 दिन				
जांच अधिकारी का नाम व पद	श्री जोग प्रकाश आर्थि वन प्रोवा				
अपराध/घटना का विवरण संलग्न	नहीं/यदि हां तो पृष्ठ संख्या				
उल्लंघना किया गया अधिनियम	सेक्शन 32, 33, 63				
भारतीय वन अधिनियम 1927	9.F.A 1927				
संरक्षण (संरक्षण) अधिनियम 1972	-				
पंजाब भूमि संरक्षण अधिनियम 1900	-				
भारतीय दण्ड संहिता	-				
अपराध का विवरण	नाम	पिता का नाम	उम्र	जाति	पता
	अक्षय	श्री केशव प्रसाद	35 वर्ष	ब्राह्मण	अलीवा
जब्त किये गये सामान का विवरण					
जब्त वन उपज का विवरण	प्रजाति	किस्म/साइज	संख्या	मूल्य	पुआवजा राशि
जब्त वस्तुओं का विवरण	प्रकार	रजिस्ट्रेशन नं०	रंग	मॉडल	उत्पादन वर्ष
औजार/हथियार					
अन्य, यदि कोई					
सही को चिन्हित करें	नजरो-नक्शा जी०पी०एम० रीडिंग सहित	संलग्न किया है/तैयार नहीं किया गया	यदि हां तो पृष्ठ संख्या		
	फोटोग्राफ	संलग्न/तैयार नहीं किया गया			
	विडियोग्राफी	संलग्न/तैयार नहीं किया गया			

O.A.C.

र/ शिकायतकर्ता/गवाह के हस्ताक्षर/अंगुठे का निशान

Jitender Ahlawat J.F.S.

1 हस्ताक्षर/अंगुठे का निशान

Dy. Conservator of Forests

SIRSA

बीट इन्वाजं Arun Singh Roy

व० रा० अ० प्यालावाली

नाम अरुण कुमार

रैंक उप वन प्रोवा

दिनांक