

कार्यालय :-

उप वन संरक्षक, पानीपत, हरियाणा।

वन विभाग, हरियाणा सरकार।

वन परिसर, आर्य नगर नजदीक असन्ध रोड, पानीपत। फोन/फैक्स:- 0180-2650331 ई-मेल :- dfopanipat04@yahoo.co.in

क्रमांक FCA/150903/ 171

दिनांक 8-5-24

सेवा में :-

अतिरिक्त प्रधान मुख्य वन संरक्षक (एफ0सी0ए0),
हरियाणा, पंचकूला।

विषय : **Diversion of 0.0221 Ha. of Forest Land for access to Jindal Socks Global Pvt. Ltd. on Samalkha Dikadla Hathwala Road (ODR) at Km Stone No. 08 (KHS) Village Dikadla, Tehsil Samalkha, Panipat.**
सन्दर्भ:- **Proposal No.: FP/HR/Approach/150903/2022 Date of Submit: 06-01-2022**
आपके कार्यालय द्वारा ऑनलाईन लगाई गई न्युटि दिनांक 19.04.2024

.....

सन्दर्भांकित पत्र द्वारा प्रस्तावित केस से सम्बन्धित मांगी गई जानकारी बारे प्रस्तावित स्थल की डी0जी0पी0एस0 मेप तथा सी0ए0 साईट का Toposheet Revised करके ऑनलाईन अपलोड कर दी गई है। अतः आपसे अनुरोध है कि उक्त केस की स्वीकृति जारी करवाने का कष्ट करें।

यह आपको सूचनार्थ एवं आगामी आवश्यक कार्यवाही हेतू प्रेषित है।

उप वन संरक्षक
पानीपत
8/5/24


**DIVERSION OF FOREST LAND FOR ACCESS TO JINDAL SOCKS GLOBAL PVT. LTD. ON
 SAMALKHA - DIKADLA - HATHWALA ROAD (ODR), AT KM STONE NO. 08 (LHS),
 VILLAGE DIKADLA, TEHSIL SAMALKHA, DISTT. PANIPAT (HR).**



77° 5' 44.264" E 29° 13' 49.828" N
 77° 5' 39.299" E 29° 13' 49.909" N

77° 5' 42.103" E 29° 13' 46.061" N
 77° 5' 44.207" E 29° 13' 45.908" N

77° 5' 41.560" E 29° 13' 43.308" N
 77° 5' 39.405" E 29° 13' 43.417" N
 77° 5' 42.059" E 29° 13' 43.284" N
 77° 5' 42.149" E 29° 13' 42.933" N
 77° 5' 41.539" E 29° 13' 42.962" N
 77° 5' 39.146" E 29° 13' 43.430" N
 77° 5' 39.013" E 29° 13' 43.090" N
 77° 5' 39.383" E 29° 13' 43.071" N



JINDAL SOCKS GLOBAL PVT.LTD.

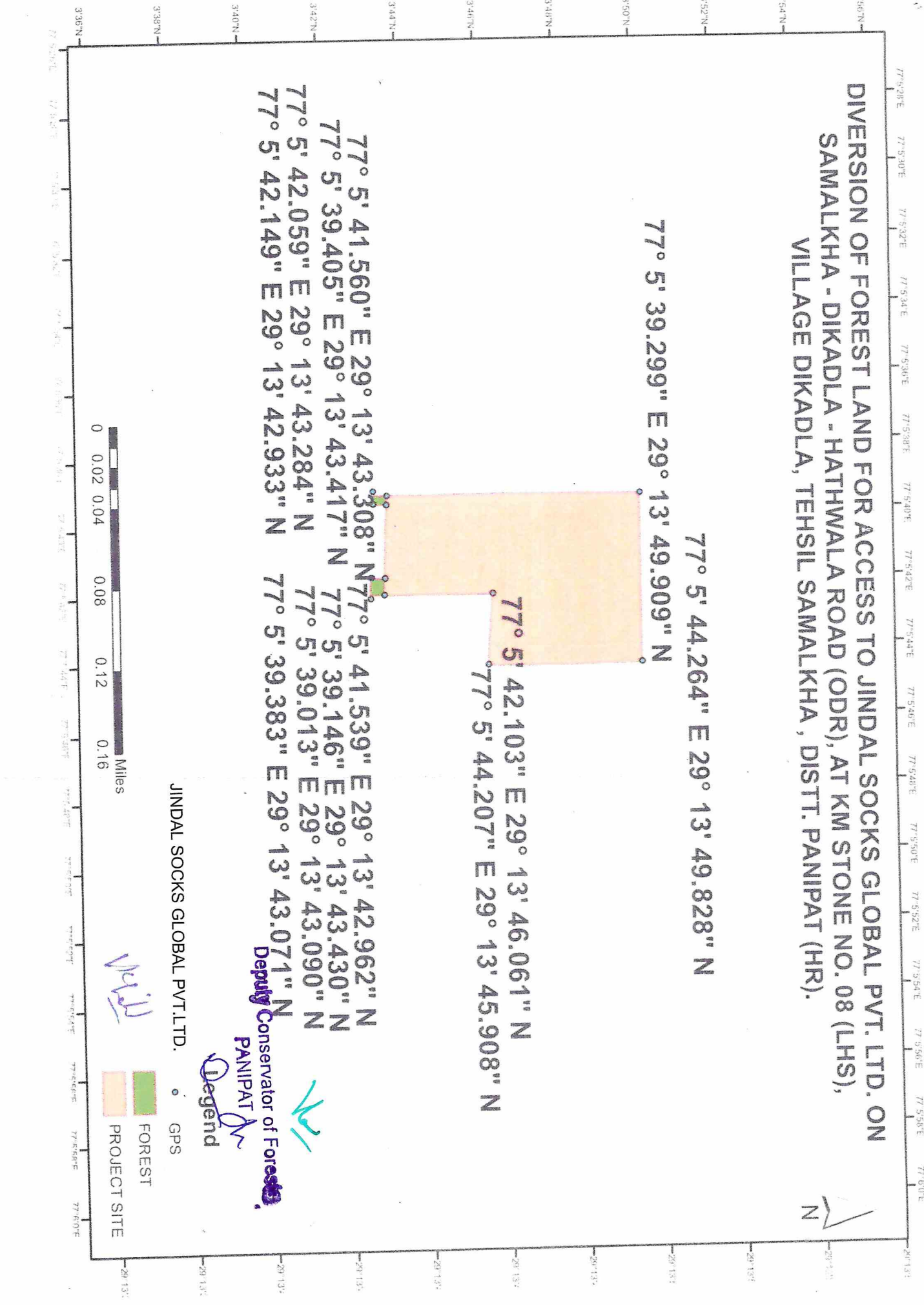
Handwritten signature in blue ink.

-  FOREST
-  PROJECT SITE

Deputy Conservator of Forests
 PANIPAT
 Legend


GPS

Handwritten signature in blue ink.



NOT FOR EXPORT

OPEN SERIES
MAP



No. H43012

Scale 1:50,000

