

प्रेषक :-

सुनील अग्रवाल, (भा.व.से.)
अपर प्रधान मुख्य वन संरक्षक (भू-प्रबंध) एवं
नोडल अधिकारी वन (संरक्षण) अधिनियम, 1980
मध्यप्रदेश, भोपाल।

प्रति,

श्री ब्रिजेन्द्र स्वरूप,
वन महानिरीक्षक,
भारत सरकार, पर्यावरण, वन एवं जलवायु परिवर्तन मंत्रालय,
इंदिरा पर्यावरण भवन, अलीगंज, जोरबाग रोड,
नई दिल्ली-110003

विषय:- Diversion of 622.783 ha. forest land of Survey No. RF-276, 281 & PF -277, 278, 279, Village- Muhair and Padri, Range Baidhan in Singrouli Forest Division for Block-B Expansion Opencast Coal Mining in favour of M/s Northern Coalfiled No. Limited in Singrouli District of Madhya Pradesh (Online FP/MP/MIN/44294/2020) - regarding.

संदर्भ:- भारत सरकार, नई दिल्ली का पत्र क्रमांक File No.8-08/2021-FC दिनांक 20.04.2021

---0---

कृपया संदर्भित पत्र का अवलोकन करने का कष्ट करें। संदर्भित पत्र के द्वारा प्रकरण की स्वीकृति जारी करने के पूर्व 08 बिन्दुओं पर जानकारी चाही गई है। बिन्दुवार जानकारी निम्नानुसार है :-

- (i) The Mining lease boundary on Survey of India Topo-sheet shall be submitted. आवेदक संस्था ने लीज बाउण्ड्री को सर्वे ऑफ इंडिया की टोपोशीट पर अंकित कर दिया है। टोपोशीट की प्रति परिशिष्ट-1 में संलग्न है।
- (ii) An area of about 549.76 Ha Forest land has been proposed for External over burden dumping purpose. Justification for not carrying out this activity on non-forest land shall be submitted.

आवेदक संस्था द्वारा इस संबंध में निम्नानुसार अवगत कराया गया है :-

Due to following reasons the above forest land is required:

- (a) Due to steep gradient of coal seam (4°-12°) and technical feasibility only a small volume of overburden has been considered for internal dump.
- (b) An option for External dump on non-forest land was assessed and around rehabilitation of 2000 PAFs of 07 villages will be required. To overcome/avoid huge relocation of densely populated village and markets, an area close to the incrop zone with least canopy of forest (open forest) has been chosen. Total land requirement reduced in this option from 1391.54 Ha to 744.34 Ha.
- (c) The proposed forest land is almost open forest.
- (d) All the conditions of compensatory afforestation as per the stipulated guidelines shall be adhered.

- (iii) In the Site Inspection Report of both DFO & CCF, it is reported that the forest area applied for diversion is free from all sort of encroachment. However, from the google earth imagery settlements are seen in the proposed forest area. Therefore, the same needs clarification.

वनमण्डलाधिकारी, सिंगरौली द्वारा इस संबंध में अवगत कराया है कि गूगल अर्थ पर वनभूमि में अतिक्रमण दिख रहा है, उसका परिक्षेत्र अधिकारी से सत्यापन कराया गया है। सत्यापन में प्रस्तावित वन क्षेत्र में किसी प्रकार का अतिक्रमण नहीं पाया गया है।

- (iv) The R&R Plan may be furnished in case, if rightful forest dwellers exist in the proposed forest area for diversion.

आवेदक संस्था द्वारा इस संबंध में अवगत कराया गया है कि प्रस्तावित वन क्षेत्र में वनाधिकार अधिनियम, 2006 के तहत किसी प्रकार के वन अधिकार नहीं दिये गये हैं। आवेदक संस्था ने इस संबंध में वनाधिकार प्रमाण पत्र प्रस्तुत किया है। इस वनाधिकार प्रमाण पत्र को प्रस्ताव के भाग-2 में अतिरिक्त जानकारी के कॉलम में बिन्दु क्रमांक-32 में अपलोड किया गया है। FRA प्रमाण पत्र की प्रति परिशिष्ट-2 में संलग्न है।

- (v) Analysis of the KML files has revealed that the portion of adjoining mining activity is overlapping with the instant forest area sought for diversion. Therefore, it may be clarified whether any non-forestry activity has been carried out in the applied forest land or not. In case there is no non-forestry activity then the forest area KML files may be verified and corrected.

आवेदक संस्था द्वारा इस संबंध में अवगत कराया गया है कि प्रस्तावित वनक्षेत्र में किसी प्रकार का उत्खनन नहीं किया गया है। क्षेत्रीय वनाधिकारियों द्वारा भी प्रस्ताव में किसी प्रकार का उल्लंघन न होने का लेख किया है।

- (vi) Examination of the CA, KML files through DSS revealed that the CA patches namely PF 155 [Range; Gorbi, (Area: 51.097 Ha)], PF 594 [Range; West Sarai (Area: 49.873 Ha)] and PF 659 [Range; West Sarai (Area: 43.117 Ha)] are overlapping with the CA patches of another proposal i.e. [Proposal No: FP/MP/MIN/6177/2014]. In addition, One CA patch namely PF 22 [Range; Chitrangi (Area: 35.004 Ha)] is having VDF (Very Dense Forest) in 24 Ha area as per the ISFR-2019. Therefore, these four CA patches comprising a total of 179.092 ha area for carrying out plantation work in the Forest land are summarily rejected. Hence, the balance area for the CA shall again be submitted.

वनमण्डलाधिकारी, सिंगरौली ने मौके स्थल का निरीक्षण कर अवगत कराया है कि कक्ष क्रमांक 155 में प्रस्तावित 50 हेक्टेयर का वनक्षेत्र पूर्व में स्वीकृत प्रोजेक्ट में लिये गये वैकल्पिक वृक्षारोपण के क्षेत्र से भिन्न है। अतः इस स्थल को परिवर्तित करने की आवश्यकता नहीं है। सत्यापन में कक्ष क्रमांक 594 में प्रस्तावित 50 हेक्टेयर तथा कक्ष क्रमांक 659 में प्रस्तावित 44 हेक्टेयर के स्थान पर कक्ष क्रमांक 674 में 94 हेक्टेयर वनक्षेत्र का चयन कर इसे क्षतिपूर्ति वनीकरण के लिये प्रस्तावित किया गया है। इसी प्रकार कक्ष क्रमांक 22 में 30 हेक्टेयर के स्थान पर कक्ष क्रमांक 82 में 35 हेक्टेयर वनक्षेत्र का चयन कर इसे क्षतिपूर्ति वनीकरण के लिये प्रस्तावित किया गया है। प्रस्ताव के भाग-2 में नवीन दोनों स्थलों (कक्ष क्रमांक 674 में 94 हेक्टेयर तथा कक्ष क्रमांक 82 में 35 हेक्टेयर) की KML फाईल तथा वृक्षारोपण योजनाएँ अपलोड कर दी गई है।

- (vii) It is also observed through DSS tool that two CA patches namely PF-164 (Range; Gorbi) and PF-64 (Range; Chitrangi) already have plantation works carried out in the past. Therefore, the state govt. shall verify and submit an undertaking that no plantation activity has been carried out in last 10 years for all the patches identified and proposed for CA along with the Site Suitability Certificate.

वनमण्डलाधिकारी, सिंगरौली ने इस संबंध में अवगत कराया है कि इन दोनों स्थलों पर विगत 10 वर्षों में किसी प्रकार का रोपण नहीं किया गया है।

(viii) The DFO and CCF reported about the existence of Elephant Corridor in the Compartment No. RF 276, 281, PF-277, 278 and 279 which are proposed for diversion under Singrouli Forest Division. In this regard, the comments of CWLW shall be submitted along with the site specific plan, if required, addressing the mitigative measures to be adopted while considering the proposal for diversion under FCA, 1980. In view of the above, the state govt. is requested t

इस बिन्दु के संबंध में लेख है कि सिंगरौली वनमण्डल की अन्य योजनाओं जैसे दूधी चुआ, बीना कांकरी आदि में वनमण्डलाधिकारी, सिंगरौली ने कार्य आयोजना में लेख के अनुसार इस क्षेत्र को हाथी कॉरीडोर में आने का उल्लेख किया है। इस संबंध में मुख्य वन्यप्राणी अभिरक्षक द्वारा पूर्व में ही अभिमत दिया गया है कि वर्तमान में इस वनक्षेत्र में किसी प्रकार का हाथी कॉरीडोर नहीं है। DSS Analysis से भी इस तथ्य की पुष्टि की जा सकती है।

अतः प्रकरण में आपके द्वारा चाही गई जानकारी की पूर्ति हो गई है। कृपया प्रकरण की सैद्धांतिक स्वीकृति जारी करने कष्ट करें।

संलग्नः—उपरोक्तानुसार।

भवदीय

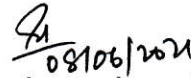

(सुनील अग्रवाल)

पृ. क्रमांक/एफ-1/823/2021/10-11/1795
प्रतिलिपि:-

भोपाल, दिनांक 08-06-21

1. मुख्य वन संरक्षक, (क्षेत्रीय) रीवा वृत्त रीवा, मध्यप्रदेश।
2. वन मण्डलाधिकारी, सामान्य वन मण्डल, सिंगरौली, मध्यप्रदेश।
3. महाप्रबंधक, नॉर्दर्न कोलफील्ड्स लिमिटेड, ब्लॉक-बी परियोजना, पोस्ट-गोरबी, जिला सिंगरौली, मध्यप्रदेश।

की ओर सूचनार्थ प्रेषित।


अपर प्रधान मुख्य वन संरक्षक (भू-प्रबंध)
मध्यप्रदेश, भोपाल

82°30'0"E

82°35'0"E

82°40'0"E

82°45'0"E

MADHYA PRADESH UTTAR PRADESH

FIRST EDITION

INDIA
REFER TO THIS MAP AS
SHEET 63 L/12 FIRST EDITION

No. 63 $\frac{L}{12}$

SIDHI DISTRICT.
MIRZAPUR DISTRICT.

Surveyed 1969-70.

Magnetic Variation from True North about $\frac{1}{2}$ West in 1971.
(Decreasing by about 1' annually).

24°15'0"N
24°10'0"N
24°5'0"N
24°0'0"N

82°30'0"E
82°35'0"E
82°40'0"E
82°45'0"E



Scale: 1:50,000

500 m to 1 cm

2 cm to 1 km

1:50,000

HEIGHTS & CONTOURS IN METRES
CONTOUR INTERVAL 20 METRES

Water features are shown in blue where dry gullies contain water. Contoured areas are colored yellow. The boundary of areas of Reservation or Protected Forests are shown by dotted lines.

Contours are approximate. A red figure 'R' represents the approximate height in metres, between the top and bottom of a contour slope. Contoured areas are colored green. Scattered trees and other vegetation are in green, but prominent surveyed trees are in black.

Index to Sheets

63/1	63/2	63/3
63/4	63/5	63/6
63/7	63/8	63/9
63/10	63/11	63/12

Administrative Index

Block	Sub-block	Area
1	A	100
1	B	100
1	C	100
1	D	100
1	E	100
1	F	100
1	G	100
1	H	100
1	I	100
1	J	100
1	K	100
1	L	100
1	M	100
1	N	100
1	O	100
1	P	100
1	Q	100
1	R	100
1	S	100
1	T	100
1	U	100
1	V	100
1	W	100
1	X	100
1	Y	100
1	Z	100

Scale: 1:50,000

500 m to 1 cm

2 cm to 1 km

1:50,000

HEIGHTS & CONTOURS IN METRES
CONTOUR INTERVAL 20 METRES

Water features are shown in blue where dry gullies contain water. Contoured areas are colored yellow. The boundary of areas of Reservation or Protected Forests are shown by dotted lines.

Contours are approximate. A red figure 'R' represents the approximate height in metres, between the top and bottom of a contour slope. Contoured areas are colored green. Scattered trees and other vegetation are in green, but prominent surveyed trees are in black.

Administrative Index

Block	Sub-block	Area
1	A	100
1	B	100
1	C	100
1	D	100
1	E	100
1	F	100
1	G	100
1	H	100
1	I	100
1	J	100
1	K	100
1	L	100
1	M	100
1	N	100
1	O	100
1	P	100
1	Q	100
1	R	100
1	S	100
1	T	100
1	U	100
1	V	100
1	W	100
1	X	100
1	Y	100
1	Z	100

Scale: 1:50,000

500 m to 1 cm

2 cm to 1 km

1:50,000

HEIGHTS & CONTOURS IN METRES
CONTOUR INTERVAL 20 METRES

Water features are shown in blue where dry gullies contain water. Contoured areas are colored yellow. The boundary of areas of Reservation or Protected Forests are shown by dotted lines.

Contours are approximate. A red figure 'R' represents the approximate height in metres, between the top and bottom of a contour slope. Contoured areas are colored green. Scattered trees and other vegetation are in green, but prominent surveyed trees are in black.

Administrative Index

Block	Sub-block	Area
1	A	100
1	B	100
1	C	100
1	D	100
1	E	100
1	F	100
1	G	100
1	H	100
1	I	100
1	J	100
1	K	100
1	L	100
1	M	100
1	N	100
1	O	100
1	P	100
1	Q	100
1	R	100
1	S	100
1	T	100
1	U	100
1	V	100
1	W	100
1	X	100
1	Y	100
1	Z	100

Scale: 1:50,000

500 m to 1 cm

2 cm to 1 km

1:50,000

HEIGHTS & CONTOURS IN METRES
CONTOUR INTERVAL 20 METRES

Water features are shown in blue where dry gullies contain water. Contoured areas are colored yellow. The boundary of areas of Reservation or Protected Forests are shown by dotted lines.

Contours are approximate. A red figure 'R' represents the approximate height in metres, between the top and bottom of a contour slope. Contoured areas are colored green. Scattered trees and other vegetation are in green, but prominent surveyed trees are in black.

Legend

- 7.5m_Safety_Zone
- Leasehold_8MTPA
- Forest Area To be Aquired_ 623.25Ha

RF : 1:50,000

(Signature)
PRASHANT VERMA
Sr. SURVEYOR
BLOCK-B, PROJECT

(Signature)
Forest Supervisor
BLOCK-B Project

(Signature)
NO (FOREST)
BLOCK-B

(Signature)
Staff Officer (Mines)
BLOCK-B Project

(Signature)
23/01/2020
नाहा प्रबंधक
ब्लॉक-बी परियोजना

कार्यालय कलेक्टर, (आदिवासी विकास,) जिला-सिंगरौली

क्रमांक/ 3748 /आदि.वि./वन अधि./2021

सिंगरौली दिनांक 02/02/2021

अनुसूचित जनजाति और अन्य परम्परागत वन निवासी (वन अधिकारों की मान्यता) अधिनियम

2006 नियम 2008 के तहत आयोजित जिला स्तरीय वन अधिकार समिति की बैठक

दिनांक 02.02.2021 का कार्यवाही विवरण

-00-

अनुसूचित जनजाति और अन्य परम्परागत वन निवासी (वन अधिकारों की मान्यता) अधिनियम 2006 के तहत आज दिनांक 02.02.2021 को जिला स्तरीय वन अधिकार समिति की बैठक आयोजित की गई। बैठक में निम्नानुसार सदस्य उपस्थित रहे।

1. श्री राजीव रंजन मीना कलेक्टर/अध्यक्ष जिला स्तरीय वन अधिकार समिति सिंगरौली।
2. श्री विजय सिंह, वन मण्डलाधिकारी /सदस्य, जिला स्तरीय वन अधिकार समिति सिंगरौली।
3. श्री संजय खेडकर सहायक आयुक्त /सचिव, जिला स्तरीय वन अधिकार समिति सिंगरौली।

सहायक आयुक्त, आदिवासी विकास, सिंगरौली द्वारा अवगत कराया गया कि अनुसूचित जनजाति और अन्य परम्परागत वन निवासी वन अधिकारों की मान्यता अधिनियम 2006 नियम 2008 के तहत निरस्त दावों के संबंध में निर्धारित एजेण्डा वार निम्नानुसार प्रकरणों पर निर्णय लिया गया।
एजेण्डा बिन्दु क्रमांक-1.

अनुसूचित जनजाति और अन्य परम्परागत वन निवासी वन अधिकारों की मान्यता अधिनियम 2006 नियम 2008 के तहत निरस्त दावों के निराकरण हेतु एमपी वनमित्र पोर्टल द्वारा उपखण्ड स्तरीय वन अधिकार समितियों से प्राप्त आदिवासी वर्ग के दावे 35 एवं अन्य परम्परागत वर्ग के 197 दावों का प्रकरण वार परीक्षण किया गया। उक्त समस्त प्रकरण उपखण्ड स्तरीय वन अधिकार समितियों से प्राप्त अनुशंसा के आधार पर दावों को अमान्य किये जाने का निर्णय लिया गया। प्रकरणों को वनमित्र पोर्टल पर अपलोड करने हेतु निर्देशित किया गया।

(कार्यवाही सहायक आयुक्त आदिवासी विकास)

एजेण्डा बिन्दु क्रमांक-2

महाप्रबंधक नार्दन कोल फील्ड्स लिमिटेड ब्लाक-बी क्षेत्र में कोयला उत्खनन हेतु निम्नानुसार वन भूमि प्रभावित हो रही है -

क्र.	उपखण्ड का नाम	प्रभावित ग्राम का नाम	कक्ष क्रमांक	रकबा
1	सिंगरौली	मुहेर वन क्षेत्र	RF 276	73.023
2		पड़री वन क्षेत्र	RF 277	11.059
			RF 278	118.515
			RF 279	214.769
			RF 281	205.417
		Total	622.783	

प्रभावित वन भूमि के व्यपवर्तन हेतु उपखण्ड स्तरीय वन अधिकार समिति ग्रामीण/शहरी बैढ़न से प्राप्त प्रस्ताव का भी परीक्षण किया गया। वन अधिकार अधिनियम अन्तर्गत गठित त्रिस्तरीय वन अधिकार समिति से व्यपवर्तन हेतु अनुशंसा की गई जिस पर जिला स्तरीय वन अधिकार समिति द्वारा व्यपवर्तन प्रमाण पत्र जारी करने हेतु निर्णय लिया गया।

कलेक्टर

जिला-सिंगरौली

पृ.क्रमांक/3749 /आदि.वि./वन अधि./2020

सिंगरौली दिनांक 06/02/2021

प्रतिलिपि:-

1. संचालक, आदिम जाति क्षेत्रीय विकास योजनायें म.प्र. भोपाल ।
2. वन मण्डलाधिकारी वन मण्डल सिंगरौली ।
3. संभागीय उपायुक्त, जनजातीय कार्य तथा अनुसूचित जाति विकास रीवा संभाग रीवा ।
4. अनुविभागीय अधिकारी/अध्यक्ष उपखण्ड स्तरीय वन अधिकार समिति बैढ़न ।
5. मुख्य कार्यपालन अधिकारी/सचिव उपखण्ड स्तरीय वन अधिकार समिति बैढ़न ।
6. महाप्रबंधक नार्दन कोल फील्ड्स लिमिटेड ब्लॉक-बी जिला-सिंगरौली ।



कलेक्टर

जिला-सिंगरौली

FORM-II

(for projects other than linear projects)
Government of Madhya Pradesh

Office of the District Collector SINGRAULI

No. 3750 FRA/TRIBAL/41/2021

SINGRAULI Dated. 06/02/2021


TO WHOM SO EVER IT MAY CONCERN

In compliance of the Ministry of Environment and Forests (MoEF), Government of India's letter No. 11-9/98-FC (pt.) dated 3rd August 2009 wherein the MoEF issued guidelines on submission of evidences for having initiated and completed the process of settlement of rights under the Scheduled Tribes and Other Traditional Forest Dwellers (Recognition of Forest Rights) Act, 2006 (FRA, for short) of the forest land proposed to be diverted for non-forest purposes. it is certified that 622.783 Hectares of forest land proposed to be diverted in favour of BLOCK-B Project Gorbi of M/s Northern Coalfields Limited, Singrauli (Govt. of India Undertaking) for Opencast Coal Mining in Singrauli district falls within jurisdiction of (Pnchayat – Padari and urbun- muher) in compartment no RF 276, RF 277, RF 278, RF 279, RF 281.

It is further certified that:

- (a) The complete process for identification and settlement of rights under the FRA has been carried out for the entire 622.783 hectares of forest land proposed for diversion. A copy of records of all consultation and meetings of the Forest Rights Committees(s), gram Sabha(s), Sub-Division Level Forest Rights Committee, Waidhan, Singrauli are enclosed as annexure 1 to (1-21) annexure 2.(1-6)
- (b) The proposal for such diversion (with full details of the project and its implications in vernacular / local language) have been placed before each concerned gram Sabha of forest-dwellers, who are eligible under the FRA.
- (c) The each of concerned gram Sabha(s), has certified that all formalities / processes under the FRA have been carried out, and that they have given their consent to the proposed diversion and the compensation and ameliorative measure if any, having understood the purpose and the details for proposed diversion. A copy of certificate issued by the Gram sabha of (Pnchayat – Padari and urbun- muher) Sub-Division Level Forest Rights Committee, Waidhan, Singrauli District level Forest Rights Committee, Singrauli and is enclosed annexure 3(1-45) to annexure 4.(1)
- (d) The discussion and decisions on such proposals had taken place only when There was a quorum of minimum 50% of the Members of Gram Sabha presence,
- (e) The diversion of forest land for facilities managed by the Government as required under section 3 (2) of the FRA have been completed and the Gram Sabhas have given their consent to it,
- (f) The rights of Primitive Tribal Groups and Pre-Agricultural Communities, where applicable have been specifically safeguarded as per section 3 (1) (e) of the FRA

Encl.As above.


Collector

DISSTT-SINGRAULI

जिला स्तरीय सञ्चालित

२०१०-२०११

जिला

बैंक हेतु सवना पत्र का विवरण एवं बैंक के क्रमांक दिनांक एवं किन-किन को जारी किया गया।

बैंक की तिथि एवं समय	बैंक हेतु नियत स्थान	बैंक हेतु जारी सवना पत्र का विवरण एवं बैंक के क्रमांक दिनांक एवं किन-किन को जारी किया गया।
02/02/2011 1:30 PM	1 2 3	<p>1) भारतीय रिजर्व बैंक (काठमांडौ) विभागीय कार्यालय, काठमांडौ।</p> <p>2) नेपाल बैंकिंग कंसल्टिंग एंड फाइनेंसियल सर्विस प्रा. लि. काठमांडौ।</p> <p>3) नेपाल बैंकिंग कंसल्टिंग एंड फाइनेंसियल सर्विस प्रा. लि. काठमांडौ।</p>

* "कालम ४ में प्रत्येक विवरण के नीचे समिति के अध्यक्ष (कलेक्टर) एवं सदस्य संघ के आचार्य (निर्वाह) अक्षय अधिकारी का नाम जोड़े।

क्रमांक दस

की बैंक पंजी

बैंक में नये सदस्यों के नाम, पदनाम एवं हस्ताक्षर

क्रमांक	नाम	पदनाम एवं हस्ताक्षर	बैंक की विषयसूची (बाएं/अधियों की सूची दी जाये)	विवरण में लिए गए प्रत्येक बाएं/अधियों का विवरण
1	श्री. राम	अध्यक्ष	बैंक की विषयसूची	135000
2	श्री. श्याम	उप-अध्यक्ष	बैंक की विषयसूची	135000
3	श्री. सुभाष	सदस्य	बैंक की विषयसूची	135000
4	श्री. विजय	सदस्य	बैंक की विषयसूची	135000
5	श्री. अशोक	सदस्य	बैंक की विषयसूची	135000
6	श्री. प्रदीप	सदस्य	बैंक की विषयसूची	135000
7	श्री. अरवि	सदस्य	बैंक की विषयसूची	135000
8	श्री. अमित	सदस्य	बैंक की विषयसूची	135000
9	श्री. अजय	सदस्य	बैंक की विषयसूची	135000
10	श्री. अशोक	सदस्य	बैंक की विषयसूची	135000
11	श्री. अशोक	सदस्य	बैंक की विषयसूची	135000
12	श्री. अशोक	सदस्य	बैंक की विषयसूची	135000
13	श्री. अशोक	सदस्य	बैंक की विषयसूची	135000
14	श्री. अशोक	सदस्य	बैंक की विषयसूची	135000
15	श्री. अशोक	सदस्य	बैंक की विषयसूची	135000
16	श्री. अशोक	सदस्य	बैंक की विषयसूची	135000
17	श्री. अशोक	सदस्य	बैंक की विषयसूची	135000
18	श्री. अशोक	सदस्य	बैंक की विषयसूची	135000
19	श्री. अशोक	सदस्य	बैंक की विषयसूची	135000
20	श्री. अशोक	सदस्य	बैंक की विषयसूची	135000
21	श्री. अशोक	सदस्य	बैंक की विषयसूची	135000
22	श्री. अशोक	सदस्य	बैंक की विषयसूची	135000
23	श्री. अशोक	सदस्य	बैंक की विषयसूची	135000
24	श्री. अशोक	सदस्य	बैंक की विषयसूची	135000
25	श्री. अशोक	सदस्य	बैंक की विषयसूची	135000
26	श्री. अशोक	सदस्य	बैंक की विषयसूची	135000
27	श्री. अशोक	सदस्य	बैंक की विषयसूची	135000
28	श्री. अशोक	सदस्य	बैंक की विषयसूची	135000
29	श्री. अशोक	सदस्य	बैंक की विषयसूची	135000

कार्यालय नगरपालिक निगम सिंगरौली, जिला-सिंगरौली (म०प्र०)

क्रमांक १६८१/उपखण्ड स्तरीय वन अधि०स०/२०२०, सिंगरौली दिनांक-२४-१२-२०२०

प्रति,

सहायक आयुक्त
अदिवासी विकास बैङ्कन
जिला-सिंगरौली (म०प्र०)


विषय- वनाधिकार समिति के कार्यवाही विवरण की जानकारी वावत्।

—०—

विषयांकित के संबन्ध में निवेदन है कि मोहल्ला समिति के प्राप्त प्रतिवेदन के आधार पर दिनांक २०.११.२०२० के उपखण्ड स्तरीय वनाधिकार समिति के बैठक का अयोजन कर एन०सी०एल० ब्लाक-बी विस्तार परियोजना अन्तर्गत वार्ड क्रमांक ०२ ग्राम मुहेर के व्यपवर्तन हेतु समिति द्वारा सर्वसम्मति से प्रस्ताव पास कर आपकी ओर अनुसंधित प्रस्ताव भेजने का निर्णय लिया गया है।

अतः उक्त सम्बन्ध का कार्यवाही विवरण एवं मोहल्ला समिति का प्रतिवेदन एवं कार्यवाही पंजी की छायाप्रति आपकी ओर सम्प्रेषित है।

संलग्न- उपरोक्तानुसार।


सचिव/उपायुक्त

उपखण्ड स्तरीय वन

अधिकार समिति

नगर निगम, सिंगरौली

~~०१/०२/२०२१~~
०१/०२/२०२१

कार्यालय नगरपालिक निगम सिंगरौली, जिला-सिंगरौली (म0प्र0)

क्रमांक /

/ उपखण्ड स्तरीय वन अधि0स0 / 2020

सिंगरौली दिनांक-

कार्यवाही विवरण

एन0सी0एल0 ब्लाक-बी विस्तार परियोजना अन्तर्गत वार्ड क्रमांक 02 ग्राम मुहेर की वन खण्ड क्र0 RF- 276 रकवा 73.023 हे0 वन भूमि के व्यपवर्तन के सम्बन्ध में वनाधिकार अधिनियम 2006 के प्रावधानों के तहत उपखण्ड स्तरीय बैठक का कार्यवाही विवरण:-

कलेक्टर महोदय सिंगरौली के आदेश क्रमांक 3079/आदि0वि0/वन अधि0/41/2015 सिंगरौली दिनांक 12.10.2015 के अनुसार गठित उपखण्ड स्तरीय वन अधिकार समिति वैद्वन सिंगरौली (म0प्र0) की बैठक सूचना क्रमांक 2483 दिनांक 04.06.2016 के अनुशरण में आज दिनांक 20.11.2020 को समय 4:00 बजे नगरनिगम सिंगरौली के सभाकक्ष में बैठक सम्पन्न हुई। बैठक का कार्यवाही विवरण निम्नानुसार है:-

एन0सी0एल0 ब्लाक-बी विस्तार परियोजना के लिए वार्ड क्र. 02 मुहेर क्षेत्र के अन्तर्गत 73.023 हे0 वन भूमि के व्यपवर्तन हेतु अनुसूचित जनजाति और अन्य परम्परागत वन निवासी (वन अधिकारों की मान्यता) अधिनियम, 2006 के तहत मोहल्ला समिति के द्वारा दो तिहाई बहुमत के साथ अनुसंशित वार्ड का प्राप्त प्रतिवेदन का सारवृत सहित प्रस्ताव उपखण्ड स्तरीय समिति के समक्ष विचारण हेतु रखा गया। बैठक में चर्चा के दौरान उपखण्ड स्तरीय वन अधिकार समिति के द्वारा एन0सी0एल0 ब्लाक-बी विस्तार परियोजना के लिए वार्ड क्र. 02 मुहेर क्षेत्र के अन्तर्गत 73.023 हे0 वन भूमि के व्यपवर्तन किये जाने में किसी भी प्रकार की आपत्ति जाहिर नहीं की गई और न ही प्रस्तावित भूमि के किसी भी अनुसूचित जनजाति एवं अन्य परम्परागत वन निवासी के व्यक्तिगत या सामूहिक दावेदार पाये गए।

अतः ऐसी स्थिति में उपखण्ड स्तरीय समिति उपरोक्तानुसार प्रस्ताव का पूर्ण बहुमत के साथ अनुसंशा करती है।

अध्यक्ष

उपखण्ड स्तरीय वन अधिकार समिति /
अनुविभागीय अधिकारी (राजस्व)
उपखण्ड वैद्वन

उपवन मण्डलाधिकारी
उपवनमण्डल, वैद्वन

श्रीमती अनारकली
सदस्य

अनुसूचित जनजाति

सचिव/उपायुक्त

उपखण्ड स्तरीय वन
अधिकार समिति
नगर निगम, सिंगरौली

नगरीय संस्था के प्रतिनिधि
(जोनल अधिकारी)
नगर निगम, सिंगरौली

श्रीमती मुनिष्ठा देवी
सदस्य

अनुसूचित जाति

उपरबण्ड स्तरीय वनाधिकार के बँडर का कार्यवाही विवरण

कार्यालयीन सूचना क्रमांक 4251 दिनांक 18.11.2020 के निर्धारित कार्यक्रमानुसार वाई क्रमांक 02 मुद्देर शोर् के लिए सूचि अधिवर्तन के संबंध में लिए अनुसूचित जाति एवं वन निवासी उग्रियम 2006 के तहत उपबण्ड स्तरीय वन अधिकार समिति बँडर सिंगरोली की बँडर उपबण्ड अधिकारी की अध्यक्षता में दिनांक 20.11.2020 को निर्धारित समय एवं स्थान पर सम्पन्न हुई जिसमें निम्नानुसार समिति के पदाधिकारी उपस्थित हुए। जिसका विवरण निम्न है:-

- ii) उपबण्ड अधिकारी, सिंगरोली अध्यक्ष
- iii) उप वन मण्डलाधिकारी, सिंगरोली (बँडर) सदस्य
- iv) श्री मती अनारकली, अनुसूचित जनजाति अतिरिक्त सदस्य
- v) श्रीमती मुनिया देवी, अनुसूचित जाति सदस्य
- vi) श्री आर. जी. वैस, उपायुक्त सदस्य/सचिव
- vii) जेतल अधिकारी, उप कार्यालय मोखा. जेतल अधिकारी

कलेक्टर मधोदा सिंगरोली के आदेश क्रमांक 13070/आदि वि०/वा अधि०/पा/2015 दिनांक 12.10.2015 के अनुसार गठित उपबण्ड स्तरीय वन अधिकार समिति बँडर सिंगरोली (मदुडा) की बँडर सूचना क्र० 2483 दिनांक 04.06.2018 के अनुशंका में आज दिनांक 20.11.2020 को समय 04:00 बजे जगर निगम सिंगरोली के सभाकक्ष में बँडर सम्पन्न हुई। बँडर का कार्यवाही विवरण निम्नानुसार है:-

शुन सी. स्ल ब्लॉक-B विस्तार परियोजना के लिए वाई क्र० 02 मुद्देर शोर् के अन्तर्गत 73.023 हे० वन भूमि के अधिवर्तन हेतु अनुसूचित जनजाति और अन्य परम्परागत

वन निवासी (वन अधिकारी की प्राथम्य) अधिनियम 2006 के तहत मोहल्ला समिति के द्वारा दो निर्धारित वृष्टमत्त के साथ अनुशंसित वार्ड का प्राथम्य प्रतिवेदन का साखुल सहित प्रस्ताव उपखण्ड स्तरीय समिति के समक्ष विचारणा हेतु रखा गया। बैठक में चर्चा के दौरान उपखण्ड स्तरीय वन अधिकार समिति के द्वारा रुन सी.एल. ब्लॉक की विस्तार परियोजना के लिए वार्ड क्र. 2 मुदेर क्षेत्र के अन्तर्गत 73.023 हे. वन अग्नि के अपवर्तन किए जाने में किसी भी प्रकार की उपायति जादिर नही की गई और न ही प्रस्तावित भूमि में किसी भी अनुसूचित जनजाति एवं अन्य परम्परागत वन निवासी के आबिगत या सांखुतिक दावेदार पाये गए।

अतः ऐसी स्थिति में उपखण्ड स्तरीय समिति उपरोक्तानुसार प्रस्ताव का पूर्ण वृष्टमत्त के साथ अनुसंशा करती है।

अध्यक्ष
वन अधिकार समिति
सिंगरौली (उपखण्डीय)

सचिव
वन अधिकार समिति
सिंगरौली (उपखण्डीय)

कार्यालय नगरपालिक निगम सिंगरौली, जिला-सिंगरौली (म.प्र.)


क्रमांक /4251/ उप.स्तरीय वन अधि.समि./2020,

सिंगरौली,दिनांक- 18/11/20

सूचना

कलेक्टर, जिला-सिंगरौली के आदेश, क्रमांक/3079/आदि.वि./वन अधि. /41/2015, सिंगरौली, दिनांक 12/10/2015 के अनुसार गठित उपखण्ड स्तरीय वन अधिकार समिति, बैढन, सिंगरौली (म0प्र0) के सभी अधिकारियों/अशासकीय सदस्यों को सूचित किया जाता है कि एन.सी.एल. निगाही परियोजना अन्तर्गत वन भूमि व्यपवर्तन के संबन्ध में (वन अधिकारों की मान्यता) अधिनियम 2006 के तहत ग्राम मुहेर तह0 व जिला सिंगरौली में वन भूमि व्यपवर्तन हेतु वन खण्ड क्र0 RF- 276 कुल प्रस्तावित रकवा 73.023 हे0 प्रस्तावित वन भूमि में व्यक्तिगत या सामुदायिक दावा पर कार्यवाही हेतु उपखण्ड अधिकारी के अध्यक्षता में उक्त समिति की बैठक 20.11.2020 को समय 4:00 बजे सायं निगम कार्यालय में आयोजित किया गया है।

उक्त समिति की बैठक में निर्धारित समयानुसार आप अनिवार्य रूप से उपस्थित होने का कष्ट करें।



उपायुक्त/सचिव
उपखण्ड स्तरीय वन
अधिकार समिति
नगर निगम सिंगरौली,

पृ0क्र0 /4251/ उप.स्तरीय वन अधि.समि./2020,

सिंगरौली,दिनांक- 18/11/20

प्रतिलिपि:- समस्त सदस्य उपखण्ड स्तरीय वन अधिकार समिति, बैढन

1. अनुविभागीय अधिकारी (राजस्व) उपखण्ड बैढन,जिला-सिंगरौली (म.प्र.)। (अध्यक्ष, उपखण्ड स्तरीय वन अधिकार समिति, बैढन)
2. उप वन मण्डलाधिकारी उप वनमण्डल बैढन जिला-सिंगरौली।
3. नगरीय संस्था के प्रतिनिधि (जोनल अधिकारी) नगरपालिक निगम सिंगरौली।
4. श्रीमती अनाकला, उपखण्ड स्तरीय समिति।
5. श्रीमती सुनिया देवी, उपखण्ड स्तरीय समिति।


उपायुक्त/सचिव
उपखण्ड स्तरीय वन
अधिकार समिति
नगर निगम सिंगरौली,

मोहल्ला वन अधिकार समिति वार्ड क्रमांक-2 (वार्ड-लक्ष्मीबाई)

नगर निगम क्षेत्र जिला-सिंगरौली (मध्यप्रदेश)

क्रमांक. 22/6/मो. समिति/2020

सिंगरौली दिनांक 09/09/20

प्रति,

श्रीमान उपायुक्त महोदय

नगर पालिक निगम, कार्यालय वैढन, जिला-सिंगरौली (मध्यप्रदेश)

विषय: एनसीएल, Block-B expansion OCP के पक्ष में वन भूमि व्यपवर्तन हेतु अनुसूचित जनजाति एवं अन्य परंपरागत वन निवासी (वन अधिकारों की मान्यता) अधिनियम 2006 के तहत नगरीय क्षेत्र में वन अधिकार के दावों का निराकरण करने हेतु मोहल्ला वन अधिकार समिति वार्ड क्रमांक (2) की बैठक एवं कार्यवाही के संबंध में।

संदर्भ: आपका पत्र क्रमांक 2426/न.नि./वन अधि./2020 सिंगरौली दिनांक 07.08.2020

महोदय,

उपरोक्त विषयांतर्गत संबंध में एनसीएल ब्लॉक-बी Expansion OCP के लिए आवश्यक वन भूमि (वन खंड क्रमांक RF-276 कुल प्रस्तावित रकबा 73.023 हेक्टर) नगर निगम सिंगरौली क्षेत्र मध्यप्रदेश के अंतर्गत आती है। अनुसूचित जनजाति एवं अन्य परंपरागत वन निवासी (वन अधिकारों की मान्यता) अधिनियम 2006 के अंतर्गत नगर निगम क्षेत्र में वन अधिकारों के क्रियान्वन हेतु वार्ड क्रमांक 2 (लक्ष्मीबाई वार्ड) में गठित मोहल्ला वन अधिकार समिति के अध्यक्ष, सचिव एवं सदस्यों को पत्र क्रमांक 2196/मो.समिति/2020 सिंगरौली दिनांक 26.08.2020 के माध्यम से सूचित कर दावा आपत्ति के संबंध में दस्तावेज़ प्रस्तुत किए जाने हेतु निर्धारित तिथि को बैठक की सूचना दी गई। (छायाप्रति संलग्न)।

व्यक्तिगत एवं सामुदायिक वन अधिकार के दावों को प्राप्त करने के लिए गठित मोहल्ला वन अधिकार समिति की बैठक वार्ड क्रमांक 2 (लक्ष्मीबाई वार्ड) में दिनांक 08.09.2020 को सुबह 11.30 बजे से आयोजित की गई। दावा आपत्ति प्रस्तुत करने हेतु व्यापक प्रचार प्रसार एवं सर्व साधारण को सूचना देने के संबंध में बैठक के पूर्व सूचना का प्रकाशन दो स्थानीय समाचार पत्रों में भी किया गया (प्रति संलग्न)। उक्त पूर्व निर्धारित बैठक में वन अधिकार समिति के अध्यक्ष, सचिव व सदस्यों के साथ-साथ नगर निगम एवं एनसीएल के पदाधिकारी मय दस्तावेज़ के साथ उपस्थित रहे। बैठक में उपस्थित सभी जन को वन भूमि के व्यपवर्तन एवं दावों/अधिकार के संबंध में विस्तृत जानकारी दी गई।

दिनांक 08.09.2020 की उक्त बैठक में आरक्षित वन खंड 276 (RF-276) के रकबा 73.023 हेक्ट को एनसीएल ब्लॉक-बी Expansion OCP के पक्ष में व्यपवर्तन (Diversion) हेतु किसी भी प्रकार की कोई आपत्ति अथवा मान्य दावा किसी भी व्यक्ति द्वारा प्रस्तुत नहीं किए गए हैं।

अतः मोहल्ला वन अधिकार समिति वार्ड क्रमांक 2 (लक्ष्मीबाई वार्ड) को ब्लॉक-बी विस्तार ओसीपी के पक्ष में व्यपवर्तन हेतु किसी भी प्रकार की कोई आपत्ति नहीं है एवं उक्त व्यपवर्तन को बिना किसी आपत्ति के सर्वसम्मति से किए जाने की अनुशंसा भी करती है।

प्रस्ताव अग्रिम कार्यवाही हेतु सादर प्रेषित है।

संलग्न: उपरोक्तानुसार एवं बैठक कार्यवाही का विवरण


अध्यक्ष

मोहल्ला वन अधिकार समिति
वार्ड क्रमांक 2


सचिव 09/09/2020

मोहल्ला वन अधिकार समिति
वार्ड क्रमांक 2


प्रभारी
09/09/2020

नगर पालिक निगम
सिंगरौली मोरवा (मध्यप्रदेश)

सिंगरौली दि. 09/09/2020

क्र०/22/167/ प्रो. सजिती/2020
प्रतिलिपि

1. आयुक्त नगर पालिक निगम, जिला सिंगरौली (मध्यप्रदेश)
2. आयुक्त (आदिवासी विकास) जिला सिंगरौली (मध्यप्रदेश)
3. सचिव, उपखंड स्तरीय वनाधिकार समिति
- ✓ 4. महाप्रबंधक, ब्लॉक-बी क्षेत्र

कार्यालय नगर निगम सिंगरौली जिला-सिंगरौली (मध्यप्रदेश)

क्रमांक 2196/मो. समिति/2020

सिंगरौली दिनांक 26/08/2020

प्रति,

अध्यक्ष/सा.सचिव: श्री फूलेश्वर सिंह नगर निगम सिंगरौली


समिति वन अधिकार,

विषय: मोहल्ला समिति/वन अधिकार समिति की बैठक की सूचना के संबंध में।

उपरोक्त विषयांतर्गत संबंध में दिनांक 08.09.2020 को समय सुबह 11.30 बजे से स्थान शांतिपुरा में मुहर निम्न बिन्दु पर मोहल्ला समिति/वन अधिकार समिति में चर्चा की जाएगी।

“एनसीएल ब्लॉक-बी परियोजना के प्रत्यावर्तित होने वाली वन भूमि (वन खंड क्रमांक RF-276 कुल रकबा 73.023 हेक्टर) के संबंध में चर्चा होगी जिसमें अनुसूचित जनजाति एवं अन्य परम्परागत वनवासी अगर संबन्धित वन क्षेत्र में निवासरत हैं या निर्भर हैं तो वन अधिकार अधिनियम 2006 के तहत अपना अधिकार मोहल्ला समिति/वन अधिकार समिति के समक्ष निर्धारित प्रारूप में साक्ष्य के साथ प्रस्तुत कर सकते हैं”।

कृपया उपरोक्त निर्धारित तिथि एवं समय पर अपने समिति के समस्त सदस्यों के साथ बैठक में उपस्थित होने का कष्ट करें।


राजेश्वरी अधिकारी
नगर पालिक निगम

सिंगरौली


सिंगरौली दिनांक 26/08/2020

पृ.क्र. 2197/मोहल्ला समिति/2020

प्रतिलिपि सूचनार्थ

1. कलेक्टर जिला सिंगरौली की ओर सादर सूचनार्थ।
2. आयुक्त आदिवासी विकास जिला-सिंगरौली की ओर सूचनार्थ।
3. महाप्रबंधक, ब्लॉक-बी क्षेत्र की ओर सूचनार्थ।

मोहल्ला वन अधिकार समिति बैठक दिनांक 08.09.2020, वार्ड क्रमांक 2 (लक्ष्मीबाई-वार्ड)
नगर निगम क्षेत्र जिला-सिंगरौली (मध्यप्रदेश)





5 करोड़ 10 लाख के फर्जीवाड़े के आरोपियों को मिली राहत

सहाकरिता न्यायालय मोपाल ने लगभग 200 करोड़ के फर्जीवाड़े के आरोपियों को मुक्ति दिलाई



संज्ञी घोटाला-2

5.10 करोड़ के फर्जीवाड़े के आरोपियों को मुक्ति दिलाई... सहाकरिता न्यायालय मोपाल ने लगभग 200 करोड़ के फर्जीवाड़े के आरोपियों को मुक्ति दिलाई...



संज्ञी घोटाला-2

2015 में हुआ था संज्ञी घोटाला का खुलासा... संज्ञी घोटाला का खुलासा 2015 में हुआ था...

सहाकरिता न्यायालय मोपाल ने लगभग 200 करोड़ के फर्जीवाड़े के आरोपियों को मुक्ति दिलाई...

टेंडर हुए एक साल बीता, अब तक स्टेशन में नहीं लगा एटीएम

राधा, 25 अगस्त - टेंडर हुए एक साल बीता, अब तक स्टेशन में नहीं लगा एटीएम... टेंडर हुए एक साल बीता, अब तक स्टेशन में नहीं लगा एटीएम...

पशुओं में कैसर व ट्यूमर की हो सकेगी जांच

हिस्टोपैथालॉजिकल टेस्ट मशीन स्थापित हुई... पशुओं में कैसर व ट्यूमर की हो सकेगी जांच... हिस्टोपैथालॉजिकल टेस्ट मशीन स्थापित हुई...



अत्याधुनिकता के तहत

इंजी. राजेन्द्र शर्मा बने कांग्रेस के प्रदेश प्रवक्ता

राधा, 25 अगस्त - इंजी. राजेन्द्र शर्मा बने कांग्रेस के प्रदेश प्रवक्ता... इंजी. राजेन्द्र शर्मा बने कांग्रेस के प्रदेश प्रवक्ता...

अविभाजित प्रदेश के कांग्रेस नेताओं का संवाद

राधा, 25 अगस्त - अविभाजित प्रदेश के कांग्रेस नेताओं का संवाद... अविभाजित प्रदेश के कांग्रेस नेताओं का संवाद...

स्योबरा साइकिलिंग क्लब ने शुरू किया वर्चुअल साइकिलिंग इवेंट

राधा, 25 अगस्त - स्योबरा साइकिलिंग क्लब ने शुरू किया वर्चुअल साइकिलिंग इवेंट... स्योबरा साइकिलिंग क्लब ने शुरू किया वर्चुअल साइकिलिंग इवेंट...

रहवासियों ने की दर्जन भर शिकायतें राजनैतिक दबाव में नहीं हटा पाए एक डेयरी

राधा, 25 अगस्त - रहवासियों ने की दर्जन भर शिकायतें राजनैतिक दबाव में नहीं हटा पाए एक डेयरी... रहवासियों ने की दर्जन भर शिकायतें राजनैतिक दबाव में नहीं हटा पाए एक डेयरी...

शुरू हुआ बसों का संचालन, क्षमता से अधिक भरे जा रहे सवारी

राधा, 25 अगस्त - शुरू हुआ बसों का संचालन, क्षमता से अधिक भरे जा रहे सवारी... शुरू हुआ बसों का संचालन, क्षमता से अधिक भरे जा रहे सवारी...



बसों का संचालन शुरू हो रहा है

शहीद के नाम पर टोरण द्वार बनाए जाने सौंपा ज्ञापन

राधा, 25 अगस्त - शहीद के नाम पर टोरण द्वार बनाए जाने सौंपा ज्ञापन... शहीद के नाम पर टोरण द्वार बनाए जाने सौंपा ज्ञापन...



शहीद के नाम पर टोरण द्वार बनाए जाने सौंपा ज्ञापन

दोहन कसता जा रहा किसान

राधा, 25 अगस्त - दोहन कसता जा रहा किसान... दोहन कसता जा रहा किसान...



दोहन कसता जा रहा किसान

रक्षकमण फैलाने का सतर्क

राधा, 25 अगस्त - रक्षकमण फैलाने का सतर्क... रक्षकमण फैलाने का सतर्क...



रक्षकमण फैलाने का सतर्क

Advertisement for 'ऑक्सफोर्ड फाउण्डेशन हायर सेकेंडरी स्कूल' (Oxford Foundation Higher Secondary School) with details about ISO certification and contact information.

Advertisement for 'कार्यालय नगर पालिका निगम सिंगरौली' (Municipal Corporation Office Singrauli) with details about office hours and contact information.

Advertisement for 'जन्म वित्त प्रशंसा जल' (Birth Finance Praise Water) with details about birth services and contact information.

नई है। रिक्त स्थानों को विवरण, आवश्यक दस्तावेजों और अन्य जानकारी के लिए एम्स, भोपाल की वेबसाइट www.aiimshospital.edu.in का अवलोकन करें।
डीन (अकादमिक) एम्स, भोपाल

कार्यालय नगर पालिका निगम सिंगरौली

जिला : सिंगरौली (मध्यप्रदेश)

क्रमांक Q

सार्वजनिक सूचना

दिनांक : 19.08.2020

एतद द्वारा सर्वसाधारण को सूचित किया जाता है कि एनसीएल के ब्यांक-बी परियोजना के लिए मुहरे वन क्षेत्र के कक्ष क्रमांक RF-276 में 73.023 हेक्टर वन भूमि व्यपवर्तन (डायवर्सन) के आशय से मुहरे वार्ड में मोहल्ला समितियों/वन अधिकार समितियों के साथ बैठक का आयोजन किया जा रहा है। वन अधिकार अधिनियम 2006 के तहत सभी अनसूचित एवं अन्य परम्परागत वनवासी संबंधित मोहल्ला समिति/वन अधिकार समिति के समक्ष निर्धारित प्रमाण के साथ अपना अधिकार प्रस्तुत कर सकते हैं। बैठक दिनांक 08.09.2020 को आयोजित होना सुनिश्चित हुआ है।

आयुक्त

नगर पालिका निगम, सिंगरौली (मध्यप्रदेश)

R-26



भारत सरकार भिन्ट, मुंबई
ISO 9001:2015, ISO 14001:2015 एवं एनएबीएल/ISO 17025:2017
सटीफाईड ग्लोबल भारत लिमिटेड की सेवायोजी विन्तीग एवं विन्तीग

दीजिए

कुद

EYE

कार्यालय नगरपालिक निगम सिंगरौली, जिला सिंगरौली (म०प्र०)

क्रमांक/२५२६ /न०नि०/वन अधि./२०२०,
प्रति,

सिंगरौली दिनांक- ०७.०८.२०२०

प्रभारी अधिकारी राजस्व
उप कार्यालय मोरवा
नगरपालिक निगम सिंगरौली

विषय- समय सीमा में प्राप्त आवेदन पत्रों का निराकरण करने वावत्।

संदर्भ- सहायक आयुक्त आदिवासी विकास सिंगरौली का पत्र क्र० ४५८ दिनांक २६.०६.
२०२०

—००—

विषयांकित के सन्दर्भित पत्र का पूर्ण अवलोकन करने का कष्ट करें। कृपया सहायक आयुक्त आदिवासी विकास सिंगरौली का पत्र प्राप्त हुआ है जिसका निराकरण किया जाना है। पत्र की छायाप्रति आपकी ओर प्रेषित है।

अतः आवश्यक कार्यवाही की जाकर इस कार्यालय को जानकारी तीन दिवस के अन्दर किया जाना सुनिश्चित करें।

संलग्न- पत्र की छायाप्रति।


उपायुक्त

नगरपालिक निगम
सिंगरौली

दिनांक - 08.09.2020

बैठक-दिनांक 08.09.2020 दिन मंगलवार
 को वन अधिकारों के प्रस्ताव दावा के परीक्षण
 हेतु महिला वन अधिकार समिति लक्ष्मीबाई
 वार्ड क्रमांक 02 नगर निगम हैम जिला-सिंगरिया
 मध्य प्रदेश की कार्यवाही विवरणः

एन० सी० एन० एलाक सी ० ए-१ के फ्ल
 में नगर निगम अन्तर्गत वन भूमि रि-276 रकबा
 75.023 हेक्टर का व्यवहार हेतु अनुसूचित जन-
 जात एवं अन्य परम्परागत वन वनवासियों (वन
 अधिकारों की मान्यता) अधिनियम 2006 का
 तहत नगरीय हैम में वन अधिकार के दावा
 का परीक्षण करने हेतु महिला वन अधिकार
 समिति लक्ष्मीबाई वार्ड क्रमांक 02 को बैठक
 दिनांक 08.09.2020 दिन मंगलवार को सुबह
 11.30 बजे से आयोजित की गई। देवा आपसी
 प्रसन्न करने हेतु सम्बन्धित हैम में एपाक फ्यूअर-
 पसार एवं आमजन व सर्वसाधारणों का
 सूचना देने के संवर्धन हेतु आयोजन
 के पूर्व सूचना की प्रकाशन दो स्थानीय-
 सम्प्रदाय पत्रों में किया गया था उक्त पूर्व
 निर्धारित बैठक में वन अधिकार समिति
 के अध्यक्ष सचिव व सदस्यों के साथ साथ
 नगर निगम एवं एन० सी० एन० के पदाधिकारी
 मध्य देवा वहाँ के साथ उपस्थित रहें बिदुक्त
 में उपस्थित सभी जन को वन भूमि के
 व्यवहार एवं दावा अधिकारों के संवर्धन
 में विस्तृत जानकारी दी गई।

- देवा आपसी निम्नानुसार पाया गइः -

क्रमांक	शाम कानाम	वन अधिकार पत्र कानाम	सुसराको एवं कुल रकबा	अन्य विवरण
1	X	X	X	X

बैठक में आरक्षित वन खंड 276 (वि-275)
 के कृष्णा नगर का एक सार एवं वल्लुवा
 7323 के पास में व्यपकरण विधायक एवं
 किसी भी प्रकार को कोई आयत्त आये
 मान्य होना किसी भी व्यक्ति द्वारा प्राप्त
 नहीं किया गए हैं।

अतः माहल्ला वना (विधायक)
 समिति बॉर्डर क्रमांक 02 लक्ष्मीबाई बॉर्डर को वना
 की विस्तार में सार सार के फल में व्यपकरण
 एवं किसी भी प्रकार को कोई आयत्त नहीं
 एवं अन्य व्यपकरण को किसी आयत्त
 के अन्तर्गत को अनुमति को करता है।

(माहल्ला समिति उपरि उक्त व्यक्तियों के हस्ताक्षर)

क्र०	नाम	पद	हस्ताक्षर
1	सुधीर कुमार जोलवाण	सदस्य	कृष्णा
2	राज प्रताप सिंह	सदस्य	कृष्णा
3	भगवान सिंह		कृष्णा
4	अ. गे. पाव जोलवाण	—	कृष्णा
5	कृष्णा प्रताप सिंह	—	कृष्णा
6	लाल बहादुर सिंह	—	कृष्णा
7	ह. बा. प्रताप	—	कृष्णा
8	सुधीर कुमार जोलवाण	समर्थक	कृष्णा
9	स. प. म. कृष्णा	—	कृष्णा

क्र.सं.

नाम

पद

हस्ताक्षर

10. शक किलक साकेत सदस्य R. M. S. K. K. S.

11. सत्य प्रसाद जयसवाल - सत्य प्रसाद

12. राम किलक -

13. शक प्रसाद जयसवाल सदस्य 21450 साकेत 12

14. विजय -

15. राममिल जयसवाल - B.T.C. साकेत

16. दीपक जयसवाल - Dipak

17. अशोक - अशोक वैश्या

18. अजयान ठास - अजयान ठास

19. रामप्रीमावन जी - रामप्रीमावन जी

20. बंशमन - B.S.M. साकेत

21. राजकुमार सिंह - राजकुमार सिंह

22. मुज्जी लाल - M. J. Lal साकेत

23. गणेशजी सिंह - गणेशजी सिंह

24. मोती लाल सिंह - मोती लाल सिंह

25. लालपती सिंह - लालपती सिंह

26 गोपाल सिंह - गोपाल सिंह

27 रामनरेश जैन - रामनरेश (जा 21)

28 आरका सरवा - आरका

29 हरी - हरी

30 श्री ~~मोहन~~ उमेश उमेश - अध्यक्ष - संतोष 9575093814

31 जलाल प्रताप जलाल - जलाल का पता

32 कृपल सिंह - कृपल सिंह

33 श्री - कुलेश्वर सिंह सचिव - 28.9.2020

34 सलिल कुमार सिंह - संपदा आधिकारी नं. 11 - सलिल

35 सुभाष राधा - वरिष्ठ प्रबंधक (स्वतंत्र) एसीएल सुभाष 21

36 सुधीर कुमार - 2216 आधिकारी (स्वतंत्र) सुधीर

37 सुदीप कुमार - महा प्रबंधक (स्वतंत्र) सुदीप

38 संतोष पुष्पा - सहायक प्रबंधक (स्वतंत्र) संतोष 20/09/2020

39 सुधीर मिश्रा - वन पर्यवेक्षक

40 इन्द्रमान सिंह - जलिनार्थ वन विभाग

Handwritten signature and date: 28/9/2020

कार्यालय जनपद पंचायत वैद्वन, जिला-सिंगरौली (म0प्र0) 02/12/2020
वैद्वन, दिनांक 01.12.2020

क्रमांक/1290/वन अधिकार/2020
प्रति,

सहायक आयुक्त
आदिवासी विकास
जिला-सिंगरौली (म.प्र)

- वन भूमि के व्यपवर्तन प्रमाण पत्र जारी करने हेतु प्रस्ताव भेजने बावत्।
- आपके कार्यालयिन पत्र क./1294/आदि0वि0/वन0अधि0/2020 सिंगरौली, दिनांक 31.08.2020।

000

विषयाकित संदर्भित पत्र के अनुपालन मे खण्ड-स्तरीय वन अधिकार समिति ज0प0 वैद्वन की दिनांक 2020 को बैठक बुलाई गई। बैठक मे निम्न लिखित वन भूमि का व्यपवर्तन प्रमाण पत्र, वन अधि0 समिति व ग्राम सभा पडरी के पारित प्रस्ताव पर सहमति प्रदान करते हुए प्रस्ताव पारित किया गया है। भूमि का विवरण निम्न लिखित है :-

वन भूमि के ग्राम का नाम	कक्ष क्रमांक	रकवा
पडरी	RF 277	11.059 हे.
पडरी	RF 278	118.515 हे.
पडरी	RF 279	214.764 हे.
पडरी	RF 281	205.417 हे.
कुल		549.760 हे.

उपरोक्तानुसार वर्धित वन भूमि का व्यपवर्तन प्रमाण पर जारी करने का निर्णय SDLC की बैठक मे लिया गया है।

अतः प्रस्ताव की नकल इस पत्र के साथ संलग्न कर अग्रिम कार्यवाही हेतु सादर सम्प्रेषित है।

- संलग्न :-
1. प्रस्ताव की नकल (SDLC की)
 2. ग्राम वन अधिकार समिति पडरी की नकल।
 3. ग्राम सभा पडरी की नकल।

Ramod
मुख्य कार्यपालन अधिकारी
जनपद पंचायत वैद्वन
जिला-सिंगरौली (म0प्र0)
वैद्वन, दिनांक 02/12/2020

क्रमांक/1291/ज.पं./वन अधि0/2020
प्रतिलिपि :-

1. कलेक्टर महोदय, जिला सिंगरौली, की ओर सादर सूचनार्थ।
2. मुख्य कार्यपालन अधिकारी, जिला पंचायत सिंगरौली, की ओर सादर सूचनार्थ।
3. अनु. विभागीय अधिकारी (राजस्व) सिंगरौली, की ओर सादर सूचनार्थ।

Ramod
मुख्य कार्यपालन अधिकारी
जनपद पंचायत वैद्वन
जिला-सिंगरौली (म0प्र0)

Received
03/12/2020
सुरेन्द्र तिवारी सहायक अधिकारी
A.C. दायवत (सिंगरौली)

ग्राम वन-अधिकार समिति पडरी, ग्राम पंचायत क्षेत्र पडरी, जनपद पंचायत वैढन, जिला-सिंगरौली

(मध्यप्रदेश)

क्रमांक...04.../वनाधिकार समिति पडरी/2020

दिनांक ...09-09-2020

प्रति,
सरपंच/सचिव महोदय
ग्राम-पंचायत पडरी



विषय: वन अधिकार समिति की कार्यवाही प्रस्तुत करने के संबंध में।

संदर्भ: क्रमांक/1491/ज.पं./स्थापना/2020 वैढन दिनांक 27.08.2020

महोदय,

संदर्भित पत्र के पालन मे ग्राम वन अधिकार समिति पडरी द्वारा बैठक दिनांक 09.09.2020 में लिए गए निर्णय अनुसार ग्राम पडरी की वन भूमि कक्ष क्रमांक PF-277 रकबा 11.059 हेक्टर, PF-278 रकबा 118.515, PF-279 रकबा 214.769 एवं RF-281 रकबा 205.417 हेक्टर, कुल रकबा 549.76 हेक्टर को नार्दर्न कोलफील्ड्स लिमिटेड की ब्लॉक-बी विस्तार OCP के पक्ष में दिये जाने में ग्राम वन अधिकार समिति पडरी को किसी प्रकार की कोई आपत्ति नहीं है। उपस्थित सदस्यों द्वारा उपरोक्त वन भूमि व्यापवर्तन प्रमाण पत्र जारी किए जाने हेतु प्रस्ताव सर्वसम्मति से पारित किया गया है। प्रस्ताव कार्यवाही पंजी अवलोकन हेतु प्रस्तुत है।

अतः उपरोक्त के संबंध में ग्राम सभा आयोजन कर प्रस्ताव पारित कराने का कष्ट करें।

Sudhakar C.
अध्यक्ष

वन अधिकार समिति
ग्राम वन अधिकार समिति पडरी, ज.पं.वैढन
जनपद पंचायत वैढन, जिला-सिंगरौली (मध्यप्रदेश)

शिव कुमार शिव
सचिव

वन अधिकार समिति
ग्राम वन अधिकार समिति पडरी, ज.पं.वैढन
जनपद पंचायत वैढन, जिला-सिंगरौली (मध्यप्रदेश)

प्रतिलिपि

1. श्रीमान कलेक्टर महोदय जिला-सिंगरौली की ओर सादर सूचनार्थ।
2. श्रीमान वन मण्डल अधिकारी सिंगरौली, जिला-सिंगरौली की ओर सादर सूचनार्थ।
3. श्रीमान अनुविभागीय अधिकारी महोदय (राजस्व), जिला-सिंगरौली की ओर सादर सूचनार्थ।
4. श्रीमान मुख्य कार्यपालन अधिकारी महोदय, जनपद पंचायत वैढन कि ओर सादर सूचनार्थ।
5. श्रीमान सहायक आयुक्त आदिवासी विकास महोदय सिंगरौली की ओर सादर सूचनार्थ।
6. श्रीमान महाप्रबंधक महोदय, एनसीएल ब्लॉक-बी क्षेत्र की ओर सादर सूचनार्थ।

ASD(L&R)
SO(M)

श्री सुधांशु

श्री सुधांशु

12/9/2020

ग्राम वन-अधिकार समिति पडरी, ग्राम पंचायत क्षेत्र पडरी, जनपद पंचायत वैदन, जिला-सिंगरौली (मध्यप्रदेश)

कार्यवाही पंजी की नकल

जारी एजेंडा दिनांक 30.08.2020

बैठक दिनांक 09.09.2020

उपस्थित सदस्यों की संख्या-11

उपस्थित सदस्यों के हस्ताक्षर:-कार्यवाही पंजी पर बने हैं ।

प्रस्ताव क्रमांक-1 एनसीएल की ब्लॉक-बी विस्तार OCP के लिए ग्राम पडरी की वन भूमि व्यापवर्तन प्रमाण पत्र हेतु ग्राम वन अधिकार समिति पडरी से प्रस्ताव पारित किए जाने के संबंध में ।

कार्यवाही विवरण: आज दिनांक 09.09.2020 को पूर्व में जारी सूचना अनुसार ग्राम वन अधिकार समिति पडरी की बैठक मुख्य कार्यपालन अधिकारी जनपद पंचायत वैदन के आदेश क्रमांक 1491/ज.पं./स्थापना/2020 वैदन दिनांक 27.08.2020 के पालन में श्री सीताराम कोल अध्यक्ष ग्राम वन अधिकार समिति पडरी की अध्यक्षता में आयोजित की गई । जिसमें उपस्थित सदस्यों एवं संबंधित पदाधिकारियों की संख्या निम्न है ।

बैठक में जारी एजेंडा अनुसार ग्राम पडरी की वन भूमि कक्ष क्रमांक PF-2777 रकबा 11.059 हेक्ट, PF-2778 रकबा 118.515, PF-2779 रकबा 214.769 एवं RF-281 रकबा 205.417 हेक्ट, कुल रकबा 549.76 हेक्ट कोयला खदान के लिए भारत सरकार की अनुषंगी कंपनी एनसीएल की ब्लॉक-बी विस्तार OCP के लिए वन भूमि व्यापवर्तन प्रमाण पत्र हेतु प्रस्ताव वन अधिकार समिति ग्राम पडरी से चाहा गया है ।

उपरोक्त के संबंध में कार्यालय कलेक्टर आदिवासी विकास जिला-सिंगरौली के कार्यालयीन पत्र क्रमांक 458/आदि/वनअधि/2020 सिंगरौली दिनांक 26.06.2020 एवं अनुविभागीय अधिकारी (राजस्व) सिंगरौली सह अध्यक्ष खंड स्तरीय वन अधिकार समिति जनपद पंचायत वैदन के पत्रांक 2282 दिनांक 10.08.2020 के आदेश में निर्देशित किया गया है कि उपरोक्त वन भूमि का व्यापवर्तन प्रमाण पत्र हेतु ग्राम वन अधिकार समिति पडरी से प्रस्ताव पारित किया जाना है । जिसके संबंध उक्त वन भूमियों का स्थल निरीक्षण वन अधिकार समिति पडरी द्वारा पूर्व में निर्धारित तिथि के अनुसार किया गया निरीक्षण के दौरान वन विभाग के प्राधिकृत अधिकारी/कर्मचारी, एनसीएल ब्लॉक-बी विस्तार OCP के प्रतिनिधि मौके पर दस्तावेज के साथ उपस्थित रहे । निरीक्षण के समय किसी भी प्रकार की कोई भी वनाधिकार संबंधी आपत्ति समिति के समक्ष प्रस्तुत नहीं हुई है ।

अतः ग्राम पडरी की प्रस्तावित वन भूमि कक्ष क्रमांक PF-2777 रकबा 11.059 हेक्ट, PF-2778 रकबा 118.515, PF-2779 रकबा 214.769 एवं RF-281 रकबा 205.417 हेक्ट, कुल रकबा 549.76 हेक्ट को नार्दर्न कोलफील्ड्स लिमिटेड की ब्लॉक-बी विस्तार OCP के पक्ष में दिये जाने में ग्राम वन अधिकार समिति पडरी को किसी प्रकार की कोई आपत्ति नहीं है । उपस्थित सदस्यों द्वारा उपरोक्त वन भूमि व्यापवर्तन प्रमाण पत्र जारी किए जाने हेतु प्रस्ताव सर्वसम्मति से पारित किया गया ।

निर्णय: वन भूमि व्यापवर्तन प्रमाण पत्र हेतु प्रस्ताव सर्वसम्मति से पारित किया गया ।


अध्यक्ष
ग्राम वन अधिकार समिति पडरी, ज.पं. वैदन

जनपद पंचायत वैदन, जिला-सिंगरौली (मध्यप्रदेश)


सचिव
ग्राम पंचायत पडरी

नं. पं. वैदन, जिला-सिंगरौली (मध्यप्रदेश)


सचिव
ग्राम वन अधिकार समिति पडरी, ज.पं. वैदन

जनपद पंचायत वैदन, जिला-सिंगरौली (मध्यप्रदेश)

कार्यालय ग्राम पंचायत क्षेत्र पडरी, जनपद पंचायत बैढन, जिला सिंगरौली (म०प्र०)

कमांक 14 / ग्रामसभा पडरी / 2020

दिनांक- 08.10.2020



प्रति

श्रीमान् मुख्य कार्यपालन अधिकारी महोदय,
जनपद पंचायत बैढन जिला सिंगरौली (म०प्र०)

विषय:-

नार्दर्न कोलफील्ड्स लिमिटेड, ब्लॉक "बी" विस्तार (OCP) के पक्ष में ग्राम पडरी की वन भूमि 549.76 हेक्टेयर के व्यापवर्तन हेतु ग्राम वन अधिकार समिति पडरी द्वारा पारित प्रस्ताव का अनुमोदन ग्रामसभा से किये जाने के संबंध में।

संदर्भ:-

श्रीमान् को आदेश कमांक / 1491 / ज०प० / स्था० / 2020, बैढन दिनांक 27.08.2020.

—00—

महोदय,

संदर्भित आदेश के परिपालन में ग्राम वन अधिकार समिति पडरी की बैठक दिनांक 09.09.2020 में लिये गये निर्णय अनुसार ग्राम पडरी की वन भूमि कक्ष कमांक पीएफ-277 रकवा 11.059 हेक्टेयर, पीएफ-278 रकवा 118.515, पीएफ-279 रकवा 214.769 एवं आरएफ-281 रकवा 205.417 हेक्टेयर, कुल रकवा 549.76 हेक्टेयर नार्दर्न कोलफील्ड्स लिमिटेड ब्लॉक "बी" विस्तार (OCP) के पक्ष में दिये जाने हेतु ग्राम वन अधिकार समिति पडरी को किसी प्रकार की कोई आपत्ति नही होने का प्रस्ताव पारित किया जाकर ग्रामसभा के अनुमोदन हेतु प्रस्तुत किया गया है।

उपरोक्त के संबंध में वन अधिकार समिति द्वारा पारित प्रस्ताव का अनुमोदन ग्रामसभा पडरी की बैठक दिनांक 02.10.2020 में उक्त वन भूमि के व्यपवर्तन हेतु अनुमोदन ग्रामसभा में सर्वसम्मति से पारित किया गया है।

अतः ग्रामसभा में अनुमोदित पारित प्रस्ताव की नकल एवं ग्राम वन अधिकार समिति पडरी द्वारा पारित प्रस्ताव की नकल संलग्न कर अग्रिम कार्यवाही हेतु सादर सम्प्रेषित है।

कृष्ण
सुरपंच
ग्राम पंचायत पडरी
जनपद पंचायत बैढन
जिला सिंगरौली (म०प्र०)

सचिव
ग्राम पंचायत पडरी
जनपद पंचायत बैढन
जिला सिंगरौली (म०प्र०)

प्रतिलिपि-

1. श्रीमान् कलेक्टर महोदय जिला सिंगरौली की ओर सादर सूचनार्थ।
2. श्रीमान् वन मण्डल अधिकारी महोदय, सिंगरौली जिला सिंगरौली की ओर सादर सूचनार्थ।
3. श्रीमान् अनुविभागीय अधिकारी महोदय (राजस्व), सिंगरौली जिला सिंगरौली की ओर सादर सूचनार्थ।
4. श्रीमान् सहायक आयुक्त आदिवासी विकास महोदय, जिला सिंगरौली की ओर सादर सूचनार्थ।
5. श्रीमान् महाप्रबंधक महोदय, एनसीएल ब्लॉक "बी" क्षेत्र की ओर सादर सूचनार्थ।

सूचना अधिकारी (जनपद)
28/10

श्री मुख्यांश मित्रा
P.L. Sec.

09/11/2020

कार्यालय ग्राम पंचायत क्षेत्र पडरी, जनपद पंचायत बैढन, जिला सिंगरौली (म०प्र०)
ग्रामसभा कार्यवाही पंजी की नकल

जारी एजेंडा दिनांक- 30.09.2020

बैठक दिनांक- 02.10.2020

उपस्थित सदस्यों की संख्या-169

उपस्थित सदस्यों के हस्ताक्षर :- कार्यवाही पंजी पर बने हैं।

प्रस्ताव क्रमांक-5 एनसीएल ब्लॉक "बी" विस्तार OCP के लिये ग्राम पडरी की वन भूमि व्यपवर्तन प्रमाण पत्र हेतु ग्राम वन अधिकार समिति पडरी से पारित प्रस्ताव का अनुमोदन किये जाने के संबंध में।


कार्यवाही विवरण- आज दिनांक 02.10.2020 को पूर्व सूचना अनुसार ग्रामसभा का आयोजन पंचायत एवं ग्रामीण विकास विभाग म०प्र० शासन के आदेश क्रमांक पं०-~~18~~/एफ-1/2903/2020/11286 भोपाल दिनांक 01.09.2020 के पालन में ग्राम पंचायत भवन पडरी में श्रीमती कुसुम सरपंच महोदया की अध्यक्षता में आयोजित की गयी जिसमें उपस्थित ग्रामवासियों की संख्या निम्नानुसार है।


मुख्य कार्यपालन अधिकारी, जनपद पंचायत बैढन के आदेश क्रमांक 1491/ज०पं०/स्था०/2020, बैढन दिनांक 27.08.2020 के आदेश के परिपालन में जारी एजेंडा अनुसार ग्राम पडरी की वन भूमि कक्ष क्रमांक पीएफ-277 रकवा 11.059 हेक्टेयर, पीएफ-278 रकवा 118.515, पीएफ-279 रकवा 214.769 एवं आरएफ-281 रकवा 205.417 हेक्टेयर, कुल रकवा 549.76 हेक्टेयर कोयला खदान के लिये भारत सरकार की अनुषंगी कंपनी एनसीएल की ब्लॉक "बी" विस्तार OCP के लिये वन भूमि व्यपवर्तन प्रमाण पत्र हेतु वन अधिकार समिति पडरी द्वारा दिनांक 09.09.2020 को प्रस्ताव पारित किया जाकर ग्रामसभा में अनुमोदन हेतु प्रस्तुत है।

उपरोक्त के संबंध में कार्यालय कलेक्टर आदिवासी विकास जिला सिंगरौली के कार्यालयीन पत्र क्रमांक 458/आदिवि/वन/अधि/2020 सिंगरौली दिनांक 26.06.2020 एवं अनुविभागीय अधिकारी (राजस्व) सिंगरौली/सह अध्यक्ष खंड स्तरीय वन अधिकार समिति जनपद पंचायत बैढन के पत्रांक 2282 दिनांक 10.08.2020 के आदेश में उपरोक्त वन भूमि का व्यपवर्तन प्रमाण पत्र हेतु ग्राम वन अधिकार समिति पडरी से प्रस्ताव पारित कराया जाकर ग्रामसभा में अनुमोदन किये जाने हेतु निर्देशित किया गया है।

अतः ग्राम पडरी की प्रस्तावित वन भूमि कक्ष क्रमांक पीएफ-277 रकवा 11.059 हेक्टेयर, पीएफ-278 रकवा 118.515, पीएफ-279 रकवा 214.769 एवं आरएफ-281 रकवा 205.417 हेक्टेयर, कुल रकवा 549.76 हेक्टेयर को नार्दर्न कोलफील्ड्स लिमिटेड की ब्लॉक "बी" विस्तार OCP के पक्ष में दिये जाने हेतु ग्राम वन अधिकार समिति पडरी द्वारा पारित प्रस्ताव के संबंध में ग्रामसभा को किसी प्रकार की कोई आपत्ति नहीं है।

निर्णय:- उपस्थित ग्रामवासियों द्वारा उपरोक्त वन भूमि व्यपवर्तन प्रमाण पत्र जारी किये जाने हेतु वन अधिकार समिति पडरी द्वारा पारित प्रस्ताव दिनांक 09.09.2020 का अनुमोदन ग्रामसभा में सर्व सम्मति से पारित किया गया।


सुसुम
सरपंच
ग्राम पंचायत पडरी
जनपद पंचायत बैढन
जिला सिंगरौली (म०प्र०)


सरपंच
ग्राम पंचायत पडरी
जनपद पंचायत बैढन
जिला सिंगरौली (म०प्र०)

कार्यालय ग्राम पंचायत क्षेत्र पडरी जनपद पंचायत वैठन, जिला-सिंगरौली (मध्यप्रदेश)

क्रमांक./13./ग्रामसभा/2020

पडरी दिनांक 28.8.2020

प्रति,

अध्यक्ष/सचिव/सदस्यगण

वनाधिकार समिति पडरी

विषय: वन अधिकार समिति की बैठक दिनांक 30.8.20 की सूचना के संबंध में।

संदर्भ: क्रमांक/1491/ज.पं./स्थापना/2020 वैठन दिनांक 27.08.2020


उपरोक्त विषयांतर्गत संबंध में कार्यालय कलेक्टर आदिवासी विकास जिला सिंगरौली के कार्यालयीन पत्र क्रमांक 458/आदिवि/वन/अधि/2020 सिंगरौली दिनांक 26.06.2020 एवं अनुविभागीय अधिकारी (राजस्व) सिंगरौली/सह अध्यक्ष खंड स्तरीय वन अधिकार समिति जनपद पंचायत वैठन के पत्रांक 2282 दिनांक 10.08.2020 मे निर्देशित किया गया है कि एनसीएल को कोयला खदान विस्तार हेतु ब्लॉक-बी के पक्ष में वन भूमि व्यपवर्तन प्रमाण पत्र हेतु ग्राम वन अधिकार समिति पडरी से प्रस्ताव चाहा गया है। वन क्षेत्र कि आराजी का विवरण निम्नानुसार है:

क्रमांक	वन क्षेत्र का नाम	कक्ष क्रमांक/खसरा क्रमांक	रकवा (हेक्ट में)
1	पडरी	PF-277	11.059
		PF-278	118.515
		PF-279	214.769
		RF-281	205.417

अतः उपरोक्त के संबंध में निवेदन है कि उक्त बैठक में निर्धारित तिथि को आवश्यक रूप से उपस्थित होने का कष्ट करें जिससे कि उक्त व्यपवर्तन के प्रस्ताव पर अगली कार्यवाही सुनिश्चित कि ज सके।

प्रतिलिपि

1. श्रीमान मुख्य कार्यपालन अधिकारी महोदय, जनपद पंचायत वैठन कि ओर सादर सूचनार्थ प्रेषित है।
2. माननीय सरपंच महोदया, ग्राम पंचायत पडरी


सचिव
28.8.2020
ग्राम पंचायत पडरी
जनपद पंचायत वैठन
जिला-सिंगरौली (म.प्र.)

सुचित दुकानें ग्राम वनाधिकार लगीने बैठक 28.8.2020

क्र.सं.	नाम	पदनाम	पता/का
①	श्री सतीशचंद्र कोल	अध्यक्ष	श्री.सि.सि.सि.
②	श्री विजय कुमार कोल	सचिव	
③	श्री अंजली कोल	सदस्य	
④	श्री रघुनाथ कोल	-11-	
⑤	श्री रामसेवक कोल	-12-	
⑥	श्री रामजोकिंद कोल श्री अशोक कोल	-11-	
⑦	श्री गोविंद कोल श्री अशोक	-11-	
⑧	श्री हरि कोल	-12-	
⑨	श्री मी नरेंद्र कोल	-11-	
⑩	श्री मी कोशिका कोल	-12-	
⑪	श्री मी श्री कुमल कोल	-11-	

कार्यालय जनपद पंचायत बैद्वन, जिला-सिंगरौली (म०प्र०)

कमांक/ 1491 /ज.पं./स्था./2020

बैद्वन दिनांक 27.08.2020

प्रति,

पंचायत सचिव /प्रधान, *स्तरपंच*

ग्राम पंचायत पड़री

जनपद पंचायत बैद्वन

विषय:- वन भूमि व्यपर्वतन प्रमाण पत्र हेतु ग्राम वन अधिकारी समिति पड़री से प्रस्ताव उपलब्ध कराने वावत्।

संदर्भ:- कार्यालय कलेक्टर (आदिवासी विकास) जिला सिंगरौली के कार्यालयीन पत्र क./458/आदि.वि./वन अधि./2020 सिंगरौली दिनांक 26.06.2020 एवं अनुविभागीय अधिकारी (राजस्व) सिंगरौली /सह अध्यक्ष खण्ड स्तरीय वन अधिकार समिति जनपद पंचायत बैद्वन के पत्रांक 2282 दिनांक 10.08.2020

---000---

विषयान्तर्गत लेख है कि वन अधिकार अधिनियम 2006 नियम 2008, के तहत वन भूमि के व्यपर्वतक हेतु पड़री वन क्षेत्र के निम्न लिखित आराजी जो कि वन क्षेत्र है, उसे एनसीएल को कोयला खदान के विस्तार हेतु ब्लॉक बी को देने हेतु पत्र प्राप्त हुआ है।

अतः आप निम्नलिखित वन क्षेत्र की आराजी को, ग्राम पंचायत स्तर पर गठित ग्राम वन अधिकार समिति पड़री से प्रस्ताव पारित कराकर उसका अनुमोदन ग्राम सभा से कराने के पश्चात् प्रस्ताव की प्रति अधोहस्ताक्षरी को उपलब्ध कराना सुनिश्चित करे।

वन क्षेत्र की आराजी का विवरण निम्नलिखित है :-

क्र.	वन क्षेत्र का नाम	कक्ष कमांक	रकबा है.
1	पड़री	RF 277	11-059 हे.
		RF 278	118-515 हे.
		RF 279	214-769 हे.
		RF281	205-417 हे.

उपरोक्तानुसार वर्णित आराजी का प्रस्ताव एक सप्ताह के अन्दर उपलब्ध करावें।

Prasad
मुख्य कार्यपालन अधिकारी

जनपद पंचायत बैद्वन
जिला सिंगरौली (म.प्र.)

बैद्वन दिनांक 27.08.2020

पृ.क./1492/ज.पं./स्था./2020

प्रतिलिपि :-

1. कलेक्टर महोदय, जिला सिंगरौली की ओर सादर सूचनार्थ।
2. मुख्य कार्यपालन अधिकारी महोदय, जिला पंचायत सिंगरौली की ओर सादर सूचनार्थ।
3. अनुविभागीय अधिकारी (राजस्व) सिंगरौली की ओर सादर सूचनार्थ।
4. सहायक आयुक्त आदिवासी विकास सिंगरौली की ओर सादर सूचनार्थ।

Prasad
मुख्य कार्यपालन अधिकारी

जनपद पंचायत बैद्वन

जिला सिंगरौली (म.प्र.)

कार्यालय नगरपालिक निगम सिंगरौली, जिला सिंगरौली (म०प्र०)

क्रमांक / 2426 / न०नि० / वन अधि. / 2020,
प्रति,

सिंगरौली दिनांक- 07.8.2020

✓ प्रभारी अधिकारी राजस्व
उप कार्यालय मोरवा
नगरपालिक निगम सिंगरौली

विषय- समय सीमा में प्राप्त आवेदन पत्रों का निराकरण करने वावत्।

संदर्भ- सहायक आयुक्त अदिवासी विकास सिंगरौली का पत्र क्र० 458 दिनांक 26.06.2020

—00—

विषयांकित के सन्दर्भित पत्र का पूर्ण अवलोकन करने का कष्ट करें। कृपया सहायक आयुक्त आदिवासी विकास सिंगरौली का पत्र प्राप्त हुआ है जिसका निराकरण किया जाना है। पत्र की छायाप्रति आपकी ओर प्रेषित है।

अतः आवश्यक कार्यवाही की जाकर इस कार्यालय को जानकारी तीन दिवस के अन्दर किया जाना सुनिश्चित करें।

संलग्न- पत्र की छायाप्रति।


उपायुक्त
नगरपालिक निगम
सिंगरौली

प्रति,

✓ श्री मान महाप्रबंधक मद्ये
एन.सी.एल, ब्लक-डी क्षेत्र गोखरी,

विषय: वन भूमि व्यवर्तन हेतु वन अधिकार अधिनियम के तहत प्रमाण पत्र जारी करने वाकत बैठक का आयोजन करने एवं उक्त संबध की सार्वजनिक सूचना प्रकाशित करने के संबध में।


संदर्भ: पत्र क्र० 2426/म.नि./वन अधि./20²⁰ दि० 07/08/2020.

महोदय,

उपरोक्त विषयक आपके द्वारा सिंगरौली नगर निगम अन्तर्गत वन क्षेत्र के कक्ष क्र० RF-276 में 170.023 हेक्टर के व्यवर्तन हेतु वन विभाग में आवेदन प्रस्तुत किया गया है। उक्त तारख्य में उक्त वन क्षेत्र के अनुसूचित जन-जाति एवं अन्य परम्परागत वन निवासी (वन अधिकारों की मान्यता प्राप्त) अधिनियम के तहत दावा आपत्ति हेतु दि० 08/09/2020 को मुद्दे में बैठक का आयोजन किया जाना है।

अतः आपसे अनुरोध है कि उक्त बैठक की सार्वजनिक सूचना को स्थानीय समाचार पत्रों में संलग्न प्रारूप अनुसार प्रकाशित कराने का कष्ट करें।

संलग्न :- प्रकाशन हेतु प्रारूप


राजस्व अधिकारी
नगर पालिक निगम
सिंगरौली 08/2020

कार्यालय नगर पालिक निगम सिंगरौली
जिला-सिंगरौली (मध्यप्रदेश)

क्रमांक: 9

सिंगरौली दिनांक 19/08/2020


सार्वजनिक सूचना

एतद द्वारा सर्वसाधारण को सूचित किया जाता है कि एनसीएल के ब्लॉक-बी परियोजना के लिए मुहेर वन क्षेत्र के कक्ष क्रमांक RF-276 में 73.023 हेक्टर वन भूमि व्यपवर्तन (डायवर्सन) के आशय से मुहेर वार्ड में मोहल्ला समितियों/वन अधिकार समितियों के साथ बैठक का आयोजन किया जा रहा है। वन अधिकार अधिनियम 2006 के तहत सभी अनुसूचित एवं अन्य परम्परागत वनवासी संबन्धित मोहल्ला समिति/वन अधिकार समिति के समक्ष निर्धारित प्रमाण के साथ अपना अधिकार प्रस्तुत कर सकते हैं। बैठक दिनांक को आयोजित होना सुनिश्चित हुआ है।

08.09.2020

आयुक्त

नगर पालिक निगम, सिंगरौली (मध्यप्रदेश)


सूजन अधिकारी
नगर पालिक निगम
सिंगरौली
19/08/2020

कार्यालय नगर पालिक निगम सिंगरौली
जिला-सिंगरौली (मध्यप्रदेश)

क्रमांक: 9

सिंगरौली दिनांक 19/08/2020


सार्वजनिक सूचना

एतद द्वारा सर्वसाधारण को सूचित किया जाता है कि एनसीएल के ब्लॉक-बी परियोजना के लिए मुहेर वन क्षेत्र के कक्ष क्रमांक RF-276 में 73.023 हेक्टर वन भूमि व्यपवर्तन (डायवर्सन) के आशय से मुहेर वार्ड में मोहल्ला समितियों/वन अधिकार समितियों के साथ बैठक का आयोजन किया जा रहा है। वन अधिकार अधिनियम 2006 के तहत सभी अनुसूचित एवं अन्य परम्परागत वनवासी संबन्धित मोहल्ला समिति/वन अधिकार समिति के समक्ष निर्धारित प्रमाण के साथ अपना अधिकार प्रस्तुत कर सकते हैं। बैठक दिनांक को आयोजित होना सुनिश्चित हुआ है।

08.09.2020

आयुक्त

नगर पालिक निगम, सिंगरौली (मध्यप्रदेश)


राजेश अधिकारी
नगर पालिक निगम
सिंगरौली
19/08/2020

पत्रक्र०/2191 /राजस्व/2020/

सिंगरौली दिनांक-19/08/20

प्रति,

श्रीमान महाप्रबंधक महो०
एन.सी.एल, ब्याक-डी क्षेत्र गोखली,

विषय: वन भूमि व्यववर्तन हेतु वन अधिकार अधिनियम के तहत
प्रमाण पत्र जारी करने बाबत बैठक का आयोजन करने
एवं उक्त संबन्ध की सार्वजनिक सूचना प्रकाशित करने
के संबंध में।


संदर्भ: पत्रक्र० 2426/न.नि./वन अधि./20~~00~~²⁰/दि० 07/08/2020.

महोदय,

उपरोक्त विषयक आपके द्वारा सिंगरौली नगर निगम अन्तर्गत
वन क्षेत्र के फ्लॉक नं० RF-276 में 170.023 हेक्टर के व्यववर्तन
हेतु वन विभाग में आवेदन प्रस्तुत किया गया है। उक्त तारख्य
में उक्त वन क्षेत्र के अनुसूचित जन-जाति एवं अन्य परम्परागत
वन निवासी (वन अधिकारों की मान्यता प्राप्त) अधिनियम के तहत
दावा आपत्ति हेतु दि० 08/09/2020 को मुखे में बैठक का
आयोजन किया जाना है।

अतः आपसे अनुरोध है कि उक्त बैठक की
सार्वजनिक सूचना को स्थानीय समाचार पत्रों में संलग्न
प्रारूप अनुसार प्रकाशित कराने का कष्ट करें।

संलग्न :- प्रकाशन हेतु प्रारूप


राजस्व अधिकारी
नगर पालिक निगम
सिंगरौली 19/08/2020

उपखण्ड स्तरीय वन अधिकार समिति बैढन (सिंगरौली) जिला-सिंगरौली (म.प्र.)

क्रमांक 2282/ वनाधिकार/ पट्टा/ 2020

सिंगरौली दिनांक 10/ 08/ 2020

प्रति,

मुख्य कार्यपालन अधिकारी/ सचिव
उपखण्ड स्तरीय वन अधिकार समिति बैढन
जिला सिंगरौली (म0प्र0)

विषय:-

वन भूमि व्यपवर्तन प्रमाण प्रदाय हेतु प्राप्त आवेदन पत्र के निराकरण बावत्।

सन्दर्भ:-


कार्यालय कलेक्टर (आदिवासी विकास) सिंगरौली का पत्र क्रमांक/458/आदि.वि./वन.अधि.
/2020 सिंगरौली दिनांक 26.06.2020

—000—

विषयांकित सन्दर्भित पत्र का अवलोकन करें। जिसमें अनुसूचित जनजाति और अन्य परम्परागत वन निवासी (वन अधिकारों की मान्यता) अधिनियम 2006 के तहत महाप्रबंधक नार्दन कोल फील्ड्स लिमिटेड ब्लॉक-बी क्षेत्र द्वारा सन्दर्भित पत्र में उल्लेखित वन भूमि व्यपवर्तन हेतु लेख किया गया है।

अतः आप सन्दर्भित पत्र में उल्लेखित वन भूमि व्यपवर्तन हेतु वन अधिकार अधिनियम 2006 के तहत आवश्यक कार्यवाही करें।

संलग्न:- उपरोक्तानुसार।


उपखण्ड अधिकारी/अध्यक्ष
उपखण्ड स्तरीय वन अधिकार समिति
बैढन जिला सिंगरौली

कार्यालय कलेक्टर, (आदिवासी विकास,) जिला-सिंगरौली(म.प्र.)

क्रमांक / 458 / आदि.वि./वन अधि./2020
प्रति,

सिंगरौली दिनांक 26/06/2020

1. आयुक्त, नगर पालिक निगम सिंगरौली
2. अनुविभागीय अधिकारी/अध्यक्ष
उपखण्ड स्तरीय वन अधिकार समिति
बैठन जिला-सिंगरौली

विषय:- वन भूमि व्यपवर्तन प्रमाण प्रदाय हेतु प्राप्त आवेदन पत्र के निराकरण बावत।
संदर्भ:- महाप्रबंधक नार्दन कोल फील्ड्स लिमिटेड ब्लाक-बी क्षेत्र के पत्र क्रमांक/NCL/BB/SO(M)/2020 DATE 24-06-2020

-00-

विषयान्तर्गत संदर्भित पत्र द्वारा अनुसूचित जनजाति और अन्य परम्परागत वन निवासी (वन अधिकारों की मान्यता) अधिनियम 2006 के तहत महाप्रबंधक नार्दन कोल फील्ड्स लिमिटेड ब्लाक-बी क्षेत्र द्वारा निम्नानुसार वन भूमि व्यपवर्तन हेतु लेख किया गया है।

क्र.	उपखण्ड का नाम	प्रभावित ग्राम का नाम	कक्ष क्रमरांक	रकबा
1	सिंगरौली	मुहेर वन क्षेत्र	RF 276	73.023
2		पड़री वन क्षेत्र	RF 277	11.059
			RF 278	118.515
			RF 279	214.769
			RF 281	205.417
			Total	622.783

कृपया उपरोक्तानुसार वन भूमि व्यपवर्तन हेतु वन अधिकार अधिनियम 2006 के तहत गठित वन अधिकार समिति से प्रस्ताव पारित कर अभिमत सहित प्रस्ताव उपलब्ध कराने का कष्ट करें ताकि वन भूमि व्यपवर्तन प्रमाण पत्र प्रदाय किया जा सके।

सहायक आयुक्त

आदिवासी विकास, सिंगरौली
सिंगरौली दिनांक 26/06/2020

पृ0क्रमांक / 459 / आदि.वि./वन अधि./2020
प्रतिलिपि:-

1. कलेक्टर जिला-सिंगरौली।
2. उपायुक्त, नगर पालिक निगम सिंगरौली।
3. मुख्य कार्यपालन अधिकारी/सचिव उपखण्ड स्तरीय वन अधिकार समिति बैठन की ओर आवश्यक कार्यवाही हेतु।
4. महाप्रबंधक नार्दन कोल फील्ड्स लिमिटेड ब्लाक-बी क्षेत्र जिला-सिंगरौली।

सहायक आयुक्त

आदिवासी विकास, सिंगरौली

कार्यालय जिला न्यायिक उपरीको जिला
आगत क्र... दिनांक 13/07/2020
विभाग/वाजस...
प्र.प्र.पदेन... मुख्य कार्यपालन अधिकारी

नार्दर्नकोलफील्ड्सलिमिटेड
(एक मिनी-रत्न कम्पनी)
(कोल इंडिया लिमिटेड की अनुषंगी कंपनी)



Northern Coalfields limited
(A Mini ratna Company)
(A Subsidiary of Coal India Limited)

कार्यालय महाप्रबंधक, ब्लॉक-बी परियोजना/Office of General Manager, Block-B Project



CIN-U10102MP1985GOI003160

An ISO: 9001, ISO: 14001 & OHSAS: 18001 Certified Company

ब्लॉक-बी, परियोजना, पो: गोरबी जिला: सिंगरौली (म.प्र.)-486892/Block-B Project, Post-Gorbi, Distt-Singrauli (M.P.) PIN 486892
Phone: 07805-256092, (FAX) 256092 email: gmncbb@gmail.com website: www.ncil.in

NCL/BB/SO(M)/2020/22.0

Date 24/6/2020

प्रति
श्रीमान सहायक आयुक्त महोदय
आदिवासी विकास विभाग सिंगरौली (मध्यप्रदेश)

विषय: वन भूमि व्यपवर्तन प्रमाण पत्र प्रदाय हेतु प्रस्तुत आवेदन पत्र पर कार्यवाही बाबत।

संदर्भ: उपरोक्त विषयक आपके कार्यालय का पत्र क्रमांक 302/आदि.वि./वन अधि./2020 सिंगरौली दिनांक 09.06.2020

महोदय,

उपरोक्त विषयांतरगत आपके संदर्भित पत्र द्वारा चाही गई जानकारी पत्र के साथ संलग्न पत्र के अनुसार निम्नानुसार है:-

क्रमांक	उपखंड का नाम	प्रभावित ग्राम का नाम	प्रभावित कक्ष/प्लॉट क्रमांक	रकबा
1	2	3	4	5
1	सिंगरौली	मुहेर वन क्षेत्र	RF-276	73.023
2	सिंगरौली	पडरी वन क्षेत्र	PF-277	11.059
3			PF-278	118.515
4			PF-279	214.769
5			RF-281	205.417
कुल क्षेत्रफल				622.783

संलग्न: उपरोक्तानुसार

आवश्यक कार्यवाही हेतु सादर प्रेषित है।

8/c

Received
24/06/2020

भवदीय

23/06/2020

महाप्रबंधक

ब्लॉक-बी क्षेत्र

23/06

प्रतिलिपि:

1. श्रीमान, वन मण्डल अधिकारी महोदय वन मण्डल सिंगरौली (सामान्य)

नार्दर्न कोलफील्ड्स लिमिटेड
(एक मिनी-रत्न कम्पनी)
(कोल इंडिया लिमिटेड की अनुपंगी कंपनी)



Northern Coalfields limited
(A Mini ratna Company)
(A Subsidiary of Coal India Limited)

कार्यालय महाप्रबंधक, ब्लॉक-बी परियोजना/Office of General Manager, Block-B Project



ब्लॉक-बी, परियोजना, पो:गोरबी जिला: -सिंगरौली (म.प्र.) -486892

CIN-U10102MP1985GO1003160
An ISO: 9001, ISO: 14001 & OHSAS: 18001 Certified Company

Phone: 07805-256092, (FAX) 256092 email: gmncfbb@gmail.com website: www.nccl.in

पत्र क्रमांक: एन.सी.एल./ब्लॉक-बी/स्टाफ अधिकारी(खनन)/वन/2020/200 दिनांक-25/05/2020

प्रति,
श्रीमान, कलेक्टर महोदय
कलेक्ट्रेट कार्यालय, वैढन
जिला-सिंगरौली (मध्यप्रदेश)

विषय: Revised letter for Issue of NoC for the settlement of rights of the Schedule Tribes and other Traditional Forest Dwellers under "The Schedule Tribes and Other Traditional Forest Dwellers (Recognition of Forest Right) Act 2006" for the purpose of diversion of 622.783 Ha. Forest Land for Block-B Expansion Opencast Project (8.00 MTPA) of NCL situated in Singrauli District of Madhya Pradesh.

संदर्भ: एन.सी.एल./ब्लॉक-बी/स्टाफ अधिकारी(खनन)/वन/2020/28 दिनांक- 23/04/2020 (Enclosed)

महोदय,

---00---

This is for kind information that for the expansion of Block-B Project, NCL from 5.47 Mtpa to 8 Mtpa, further 622.783 ha. forest land is required to be diverted for non-forest purpose. For the purpose of diversion of forest land, NoC for the settlement of rights under the "The Schedule Tribes and Other Traditional Forest Dwellers (Recognition of Forest Right) Act 2006" is required. As per our knowledge there is no Schedule Tribes and other Traditional Forest Dwellers living inside the proposed forest area to be diverted. The details of proposal for diversion of 622.783 ha. Forest Land is as under:-

क्रमांक	कक्षा/प्लॉट क्रमांक	आवेदित क्षेत्रफल (हेक्ट. में)
1	RF-276	73.023
2	PF-277	11.059
3	PF-278	118.515
4	PF-279	214.769
5	RF-281	205.417
कुल आवेदित क्षेत्रफल		622.783

Continue...



It is requested that kindly provide NoC for the settlement of rights of the Schedule Tribes and other Traditional Forest Dwellers under "The Schedule Tribes and Other Traditional Forest Dwellers (Recognition of Forest Right) Act 2006" for 622.783 ha. Forest land required to be diverted for Block-B Expansion Opencast Project.

Encl: As Above

भवदीय

05/05/2022

महाप्रबंधक
ब्लॉक-बी परियोजना

प्रतिलिपि आवश्यक कार्यवाही हेतु :-

1. सहायक आयुक्त (आदिवासी विकास) गनियारी छात्रावास वैठन जिला-सिंगरौली (मध्यप्रदेश)

प्रतिलिपि:

- (1) वन मण्डल अधिकारी, सिंगरौली -----(मध्यप्रदेश)
- (2) महाप्रबंधक (वन), एनसीएल मुख्यालय सिंगरौली (मध्यप्रदेश)

नार्दर्न कोलफील्ड्स लिमिटेड
(एक मिनी-रत्न कम्पनी)
(कोल इंडिया लिमिटेड की अनुबंधी कंपनी)



Northern Coalfields limited
(A Mini ratna Company)
(A Subsidiary of Coal India Limited)

कार्यालय महाप्रबंधक, ब्लॉक-बी परियोजना/Office of General Manager, Block-B Project

CIN-U10102MP1985GOI003160

An ISO: 9001, ISO: 14001 & OHSAS: 18001 Certified Company

ब्लॉक-बी, परियोजना, पो:गोरबी जिला:-सिंगरौली (म.प्र.)-486892/Block-B Project, Post-Gorbi, Distt-Singrauli (M.P.) PIN 486892

Phone: 07805-256092, (FAX) 256092 email: gmncbb@gmail.com website: www.nccl.in

पत्र क्रमांक : एन.सी.एल./ब्लॉक-बी/स्टाफ अधिकारी(खनन)/वन/2020/28

दिनांक-23./01/2020

प्रति,

श्रीमान, कलेक्टर महोदय

कलेक्ट्रेट कार्यालय, वैदन

जिला-सिंगरौली (मध्यप्रदेश)

विषय: Issue of NoC for the settlement of rights of the Schedule Tribes and other Traditional Forest Dwellers under "The Schedule Tribes and Other Traditional Forest Dwellers (Recognition of Forest Right) Act 2006" for the purpose of diversion of 623.25 Ha. Forest Land for Block-B Expansion Opencast Project (8.00 MTPA) of NCL situated in Singrauli District of Madhya Pradesh.

—00—

महोदय,

This is for kind information that for the expansion of Block-B Project, NCL from 5.47 Mtpa to 8 Mtpa, further 623.25 ha. forest land is required to be diverted for non-forest purpose. For the purpose of diversion of forest land, NoC for the settlement of rights under the "The Schedule Tribes and Other Traditional Forest Dwellers (Recognition of Forest Right) Act 2006" is required. As per our knowledge there is no Schedule Tribes and other Traditional Forest Dwellers living inside the proposed forest area to be diverted. The details of proposal for diversion of 623.25 ha. Forest Land is as under:-


क्रमांक	कक्ष/प्लॉट क्रमांक	आवेदित क्षेत्रफल (हेक्ट. में)
1	RF-276	73.20
2	PF-277	11.10
3	PF-278	119.00
4	PF-279	214.75
5	RF-281	205.20
RF- Reserve Forest, PF- Protected Forest		
कुल आवेदित क्षेत्रफल		623.25

It is requested that kindly provide NoC for the settlement of rights of the Schedule Tribes and other Traditional Forest Dwellers under "The Schedule Tribes and Other Traditional Forest Dwellers (Recognition of Forest Right) Act 2006" for 623.25 ha. Forest land required to be diverted for Block-B Expansion Opencast Project.

Enclosure:

- (1) CBA (A&D) Act, 1957 Notification no. SO No. 1037. dtd. 06.05.1989, SO No. 1897 dtd. 18.07.1992 & Section-4 SO No. 1621 dtd 29.08.2019 under which land has been acquired
- (2) Survey of India topo sheet

भवदीय


22/01/2020
महाप्रबंधक
ब्लॉक-बी परियोजना
मुंबई-२
22/01/20

प्रतिलिपि आवश्यक कार्यवाही हेतु :-

1. सहायक आयुक्त (आदिवासी विकास) गनियारी छात्रावास वैद्वन जिला-सिंगरौली (मध्यप्रदेश)

प्रतिलिपि:

- (1) वन मण्डल अधिकारी, सिंगरौली -----(मध्यप्रदेश)
- (2) महाप्रबंधक (वन), एनसीएल मुख्यालय सिंगरौली (मध्यप्रदेश)