

# कार्यालय प्रभागीय वनाधिकारी, नैनीताल वन प्रभाग, नैनीताल।

E-mail: dfonainital@gmail.com

Telefax: 05942-236790

पत्रांक:- 1578 / 12-1

दिनांक 7/12/2022

सेवा में,

वन संरक्षक,  
दक्षिणी कुमाऊँ वृत्त,  
उत्तराखण्ड, नैनीताल।

विषय :-

जनपद नैनीताल के अन्तर्गत राज्य योजना के अन्तर्गत बजून फगुनियाखेत मोटर मार्ग के निर्माण हेतु 2.70 हे० वन भूमि का गैर वानिकी कार्यों हेतु लो०नि०वि० को हस्तान्तरण के सम्बन्ध में।

संदर्भ :-

अपर प्रमुख वन संरक्षक एवं नोडल अधिकारी, वन संरक्षण, इन्दिरानगर फॉरेस्ट कालोनी, उत्तराखण्ड देहरादून की पत्र संख्या 1204/FP/UK/Road/9600/2015 देहरादून दिनांक 03.11.2022 एवं अधिशासी अभियन्ता, प्रा०ख० लोक निर्माण विभाग, नैनीताल की पत्र संख्या 2676/29एम.जी दिनांक 25.11.2022।

महोदय,

उपरोक्त संदर्भित पत्र के द्वारा विषयक प्रस्ताव पर आपत्तियां लगायी गयी थी, जिनका प्रतिउत्तर प्रस्तावक विभाग द्वारा अपने संदर्भित पत्र द्वारा इस कार्यालय को उपलब्ध कराया गया है, जिसका विवरण निम्न प्रकार है-

क्र०सं०	आपत्ति	प्रतिउत्तर
1	बिन्दु संख्या-03 के अनुपालन में पूर्ण सूचना अपलोड नहीं की गयी है। मानचित्र में भारत सरकार द्वारा दिये गये निर्देशों के अनुसार कोर्डिनेटस अंकित नहीं किये गये हैं।	प्रस्तावक विभाग द्वारा अवगत कराया गया है कि पूर्ण सूचना अंकित कर मानचित्र अपलोड कर दिया गया है।
2	बिन्दु संख्या-05 के अनुपालन में फॉर्म ए के पैरा-जे में टिप्पणी दी जानी अपेक्षित है।	प्रस्तावक विभाग द्वारा अवगत कराया गया है कि बिन्दु संख्या 05 के अनुपालन में फॉर्म ए के पैरा 9 में टिप्पणी अंकित कर अपलोड कर दिया गया है।
3	बिन्दु संख्या -06 के अनुपालन में क्षतिपूरक वृक्षारोपण क्षेत्र के उपयुक्तता प्रमाण पत्र में अभी भी प्रस्तावित क्षतिपूरक वृक्षारोपण क्षेत्र का नाम अंकित नहीं किया गया है।	प्रस्तावक विभाग द्वारा अवगत कराया गया है कि बिन्दु संख्या 06 के अनुपालन में क्षतिपूरक वृक्षारोपण कर स्थल उपयुक्तता प्रमाण पत्र में क्षेत्र का नाम अंकित कर पुनः अपलोड कर दिया गया है।
4	बिन्दु संख्या-07 के अनुपालन में स्पष्ट टिप्पणी दी जानी अपेक्षित है।	प्रस्तावक विभाग द्वारा अवगत कराया गया है कि बिन्दु संख्या 7 के अनुपालन में IRC 5-2019 के अनुसार ग्रामीण मार्गों का निर्माण मोड़ों में 6-0 मी० एवं अन्य स्थानों में अधिकतम 6 मीटर चौड़ाई में किया जाता है।
5	बिन्दु संख्या-09 के अनुपालन में कार्य प्रारम्भ न किये जाने के सम्बन्ध में सम्बन्धित प्रभागीय वनाधिकारी का Duly authenticate certificate उपलब्ध कराया जाना है।	कार्य प्रारम्भ न किये जाने का प्रमाण पत्र संलग्न है।

6	बिन्दु संख्या 11 के अनुपालन में प्रेषित की गयी क्षतिपूरक वृक्षारोपण की योजना ऑनलाईन अपलोड नहीं की गयी है।	प्रस्तावक विभाग द्वारा अवगत कराया गया है कि क्षतिपूरक वृक्षारोपण योजना ऑनलाईन अपलोड कर दी गयी है।
7	बिन्दु संख्या-12 के अनुपालन में ऑनलाईन पार्ट-2 में सभी वांछित प्रपत्रों/प्रमाण पत्रों को अच्छी तरह से स्कैन कर अपलोड करने का कष्ट करें।	वांछित प्रपत्रों/प्रमाण पत्रों को स्कैन कर अपलोड कर दिया गया है।
8	उपरोक्त के अतिरिक्त उपरोक्तानुसार ऑनलाईन अपलोड की गयी समस्त सूचनायें हार्ड प्रति में भी उपलब्ध करायी जानी हैं।	अपलोड की गयी सूचनायें हार्डप्रति में भी संलग्न हैं।

भवदीय,

प्रभागीय वनाधिकारी,  
नैनीताल वन प्रभाग, नैनीताल

पत्रांक 1595/ उक्तदिनांकित।

1. प्रतिलिपि अपर प्रमुख वन संरक्षक एवं नोडल अधिकारी, वन संरक्षण, इन्दिरानगर फौरस्ट कॉलौनी, उत्तराखण्ड देहरादून को सूचनार्थ एवं आवश्यक कार्यवाही हेतु प्रेषित।
2. प्रतिलिपि अधिशासी अभियन्ता, प्रा०ख० लोक निर्माण विभाग, नैनीताल को उनके संदर्भित पत्र के क्रम में सूचनार्थ प्रेषित।

प्रभागीय वनाधिकारी,  
नैनीताल वन प्रभाग, नैनीताल


o/c


परियोजना का नाम - जनपद नैनीताल में राज्य योजना के अन्तर्गत बजून से फगुनिया खेत तक मोटर मार्ग


संयुक्त निरीक्षण प्रमाण पत्र


आज दिनांक 24/09/2015 को वनक्षेत्र मटियाली के अन्तर्गत पटवारी क्षेत्र सीला-4 के ग्राम जुवा की सिविल सोयम भूमि( नौन0जैड0ए0) का क्षतिपूरक वृक्षारोपण हेतु निरीक्षण किया गया जिसमें लोक निर्माण विभाग प्रान्तीय खण्ड नैनीताल के सहायक अभियन्ता श्री दिनेश चन्द्र, कनिष्ठ अभियन्ता श्री मनीष उप्रेती, कनिष्ठ अभियन्ता श्री कुशराज सैनी, अमीन श्री के0के0 सनवाल एवं वन क्षेत्र मटियाली भूमि संरक्षण वन विभाग लैन्सडौन के वनक्षेत्राधिकारी श्री आर0पी0पन्त, वन आरक्षी एच0पी0 द्विवेदी तथा राजस्व उपनिरीक्षक सीला-4 के श्री राजपाल रावत उपस्थित रहे। संयुक्त निरीक्षण के उपरांत सर्वसम्मति से निर्णय लिया गया कि सिविल सोयम भूमि जिसका खाता संख्या 28/79 है तथा खसरा संख्या 38, 41, 53, 56, 58, 60, 63 एवं 75 है।

एवं कुल रक्वा 5.40 है0 है क्षतिपूरक वृक्षारोपण हेतु सर्वथा उपयुक्त है।

  
राजस्व उपनिरीक्षक  
सीला-4  
तहसील कोटद्वार


  
अमीन  
प्रा0ख0लो0नि0वि0  
(नैनीताल)


  
कनिष्ठ अभियन्ता  
प्रा0ख0लो0नि0वि0  
(नैनीताल)

  
कनिष्ठ अभियन्ता  
प्रा0ख0लो0नि0वि0  
(नैनीताल)


  
सहायक अभियन्ता  
प्रा0ख0लो0नि0वि0  
(नैनीताल)


  
तहसील  
कोटद्वार (गढ़वाल)  
बतरांचब


  
वन आरक्षी  
भूमि संरक्षण वन प्रभाग  
कोटद्वार (लैन्सडौन)

  
वनक्षेत्राधिकारी  
मटियाली भूमि संरक्षण वनप्रभाग  
लैन्सडौन

  
उपजिलाधिकारी  
कोटद्वार, पौड़ी गढ़वाल  
उप जिलाधिकारी  
कोटद्वार (गढ़वाल)


  
Executive Engineer  
Provincial Division, P.W.D.  
NAINITAL

  
उपप्रभागीय वनाधिकारी  
भूमि संरक्षण वनप्रभाग  
लैन्सडौन (गढ़वाल)

  
प्रभागीय वनाधिकारी  
भूमि संरक्षण वनप्रभाग  
लैन्सडौन (गढ़वाल)

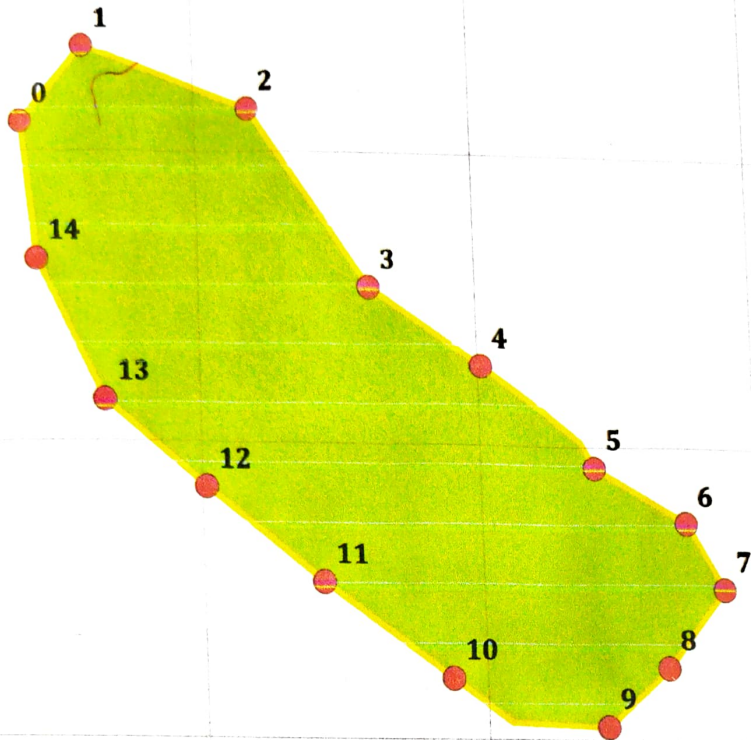


# istt. Nainital (Plantation Area 5.40 Hec.)



1:4,000

बृहदारोपन स्थल ग्राम जुआ पट्टी सीला 4 परगना जंगमलान कोटद्वार जिला पौड़ी  
गढ़वाल। खसि क्रमा - 38, 41, 53, 56, 58, 60, 63, 75



प्रभागिय वनाधिकारी  
भूमि संरक्षण वन प्रभाग, लैन्सडोन

11/10/2017 तहसीलदार  
उपजिलाधिकारी कोटद्वार (गढ़वाल)  
कोटद्वार (गढ़वाल)

वन क्षेत्र अधिकारी  
शटियाली रेंज  
मू०स० वन प्रभाग  
लैन्सडोन

प्रमाणित

सीला-4 कोटद्वार

ID	LONGITUDE	LATITUDE
0	78° 34' 26.871" E	29° 49' 25.505" N
1	78° 34' 28.006" E	29° 49' 26.827" N
2	78° 34' 30.982" E	29° 49' 25.736" N
3	78° 34' 33.084" E	29° 49' 22.676" N
4	78° 34' 35.069" E	29° 49' 21.345" N
5	78° 34' 37.053" E	29° 49' 19.639" N
6	78° 34' 38.693" E	29° 49' 18.694" N
7	78° 34' 39.363" E	29° 49' 17.582" N
8	78° 34' 38.291" E	29° 49' 16.219" N
9	78° 34' 37.155" E	29° 49' 15.211" N
10	78° 34' 34.392" E	29° 49' 16.015" N
11	78° 34' 32.131" E	29° 49' 17.624" N
12	78° 34' 30.083" E	29° 49' 19.221" N
13	78° 34' 28.311" E	29° 49' 20.700" N
14	78° 34' 27.132" E	29° 49' 23.115" N


## Legend

- GPS Points
- Plantation Area 5.40 Hec

78°34'25"E 78°34'30"E 78°34'35"E 78°34'40"E 78°34'45"E

सहायक अभियन्ता  
राज्यीय खण्ड, लो०नि०दि०  
नैनीताल.

# Distt. Nainital (Length 3.00 Km.)



1:14,000

**End Point**  
 23' 3.861" N  
 23' 4.989" E

**Start Point**  
 29° 22' 26.893" N  
 79° 24' 8.155" E

FID	LONGITUDE	LATITUDE
0	79° 24' 8.155" E	29° 22' 26.893" N
1	79° 24' 5.993" E	29° 22' 28.074" N
2	79° 24' 4.333" E	29° 22' 29.913" N
3	79° 24' 0.565" E	29° 22' 31.302" N
4	79° 23' 59.127" E	29° 22' 33.660" N
5	79° 23' 58.304" E	29° 22' 35.596" N
6	79° 23' 56.010" E	29° 22' 36.316" N
7	79° 23' 53.950" E	29° 22' 37.542" N
8	79° 23' 52.149" E	29° 22' 38.810" N
9	79° 23' 50.391" E	29° 22' 39.741" N
10	79° 23' 48.335" E	29° 22' 40.514" N
11	79° 23' 46.059" E	29° 22' 41.615" N
12	79° 23' 44.692" E	29° 22' 44.086" N
13	79° 23' 42.802" E	29° 22' 44.981" N
14	79° 23' 41.513" E	29° 22' 46.300" N
15	79° 23' 40.349" E	29° 22' 47.171" N
16	79° 23' 39.254" E	29° 22' 47.982" N
17	79° 23' 37.868" E	29° 22' 48.894" N
18	79° 23' 35.828" E	29° 22' 49.391" N
19	79° 23' 33.694" E	29° 22' 48.378" N
20	79° 23' 30.419" E	29° 22' 49.097" N
21	79° 23' 29.041" E	29° 22' 49.925" N
22	79° 23' 27.626" E	29° 22' 50.820" N
23	79° 23' 25.904" E	29° 22' 52.317" N
24	79° 23' 24.100" E	29° 22' 51.906" N
25	79° 23' 21.777" E	29° 22' 51.847" N
26	79° 23' 19.944" E	29° 22' 53.293" N
27	79° 23' 18.094" E	29° 22' 55.774" N
28	79° 23' 17.384" E	29° 22' 58.403" N
29	79° 23' 13.488" E	29° 23' 0.754" N
30	79° 23' 10.018" E	29° 23' 2.109" N
31	79° 23' 9.339" E	29° 22' 59.097" N
32	79° 23' 5.740" E	29° 22' 59.760" N
33	79° 23' 4.989" E	29° 23' 3.861" N

### Legend

- GPS Points
- Existing Alignment
- Proposed Alignment

79°23'0"E 79°23'10"E 79°23'20"E 79°23'30"E 79°23'40"E 79°23'50"E 79°24'0"E 79°24'10"E



# क्षातपूरक वृक्षारोपण योजना

परियोजना का नाम- जनपद नैनीताल में राज्य योजना के अन्तर्गत बजून से फगुनियाखेत तक मोटर मार्ग निर्माण।  
(2.70 हे०)  
वृक्षारोपण स्थल का नाम-मटियाली रेंज के अन्तर्गत ग्राम जुवा की सिविल सोयम भूमि खाता संख्या 28/79 के मध्ये 5.40 हे०।  
रोपण किये जाने वाले पौधों की संख्या-10800.00  
प्रभाग का नाम :- भूमि संरक्षण वन प्रभाग लैन्सडौन(गढवाल)  
रेंज का नाम - मटियाली रेंज

क्र० सं०	कार्य का नाम	इकाई (हे० में)	इकाई दर प्र०हे०(रु० में)	योग
1	2	3	4	5
<b>प्रथम वर्ष- अग्रिम मूदा कार्य</b>				
1	सर्वे एवं सीमांकन	1.00	101.00	101.00
2	क्षेत्र की सफाई(झाड़ी काटना आदि)	1.00	3430.00	3430.00
3	अग्रिम दीवाल बन्दी(फन्सिंग)	1.00	23496.00	23496.00
4	मूदा एवं जल संरक्षण एवं संग्रह हेतु कच्चे चाल-खालों का निर्माण एवं अन्य अभियांत्रिक कार्य हेतु प्राविधान	1.00	15000.00	15000.00
5	गड़हा खुदान (0.30X 0.30X 0.45)	1.00	14540.00	14540.00
6	निरीक्षण बटिया बनाना	1.00	725.00	725.00
7	पौधों की मूल्य	1.00	15732.00	15732.00
8	अन्य व्यय जैसे यंत्र संयंत्र औजार तेज करना एवं अन्य कार्य पर व्यय	1.00	1100.00	1100.00
9	अन्य कार्य	1.00	1000.00	1000.00
<b>योग-प्रथम चरण</b>				<b>75124.00</b>

<b>द्वितीय वर्ष मूदा कार्य</b>				
1	गड़हा भरान (0.30X 0.30X 0.45)	1.00	2480.00	2480.00
2	पौधों की मूल्य	1.00	6512.00	6512.00
3	पौध डुलान कार्य लोडिंग अनलोडिंग सहित	1.00	14676.00	14676.00
4	पौध रोपण व थावलाबन्दी	1.00	5100.00	5100.00
5	निराई गुडाई व मल्लिंग (दो बार )	1.00	6640.00	6640.00
6	खाद व दवा पर व्यय	1.00	700.00	700.00
7	वृक्षारोपण क्षेत्र हेतु चौकीदार का पारिश्रमिक 9 माह (630 प्रति माह)	01 श्रमिक प्रति माह	630.00	5670.00
8	8.1 वृक्षारोपण क्षेत्रों के अन्तर्गत सूखे घास फूस एवं ज्वलनशील पदार्थों को हटाना प्रति हे०	1.00	104.00	104.00
	8.2 सुरक्षा दीवार/घेरबाड़ के बाहर 4मी० की पट्टी साफ करना	1.00	580.00	580.00
	8.3 वृक्षारोपण से लाभान्वित होने वाले ग्रामीणों को अग्नि सुरक्षा जागरूकता हेतु प्रशिक्षण तथा अग्नि सुरक्षा में उल्लेखनीय कार्य हेतु व्यक्तियों/समितियों को प्रोत्साहन देना।	1.00	1000.00	1000.00
9	अन्य व्यय साइन बोर्ड,पौध डुलान हेतु टोकरी,सुतलीबोरी आदि कय वृक्षारोपण के समय वर्षा से बचने हेतु पोलोथीन सीट कय वर्ष में दो तीन बार फोटोग्राफीकल स्तरीय कार्य को प्रचार-प्रसार एवं डोक्यूमेंटेशन आदि कार्य।	1.00	L.S	2000.00
10	अन्य कार्य	1.00	L.S	1684.00
<b>योग द्वितीय चरण</b>				<b>47146.00</b>

तृतीय वर्ष वृक्षारोपण रख-रखाव कार्य

तृतीय वर्ष वृक्षारोपण रख-रखाव कार्य

1	रोपड़ वर्ष के उपरान्त प्रथम वर्ष में अनुरक्षण कार्य (एक श्रमिक 12 माह)	01 श्रमिक प्रति माह	630.00	7560.00
2	2.1 वृक्षारोपड़ क्षेत्रों के अन्तर्गत सूखे घास फूस एवं ज्वलनशील पदार्थों को हटाना प्रति है०	1.00	104.00	104.00
	2.2 सुरक्षा दीवार के बाहर 4मी० की पट्टी साफ करना	1.00	580.00	580.00
	2.3 वृक्षारोपड़ से लाभान्वित होने वाले ग्रामीणों को अग्नि सुरक्षा जागरूकता हेतु प्रशिक्षण तथा अग्नि सुरक्षा में उल्लेखनीय कार्य हेतु व्यक्तियों/समितियों को प्रोत्साहन देना ।	1.00	1000.00	1000.00
3	अन्य कार्य (मलचिंग एक बार, झाड़ी कटान अग्नि सुरक्षा )	1.00	5534.00	5534.00
	योग			14778.00

चतुर्थ वर्ष वृक्षारोपण रख-रखाव

1.	रोपड़ वर्ष के उपरान्त द्वितीय वर्ष में अनुरक्षण कार्य	01 श्रमिक प्रति माह	630.00	7560.00
2	अन्य कार्य	L.S	L.S	2898.00
	योग			10458.00

पंचम वर्ष वृक्षारोपण रख-रखाव

1	रोपड़ वर्ष के उपरान्त तृतीय वर्ष अनुरक्षण कार्य	01 श्रमिक प्रति माह	630.00	7560.00
2	अन्य कार्य	1.00	L.S	1500.00
	योग			9060.00

षष्ठम वर्ष वृक्षारोपण रख-रखाव

1	रोपड़ वर्ष के उपरान्त चतुर्थ वर्ष में अनुरक्षण कार्य	01 श्रमिक प्रति माह	630.00	7560.00
2	अन्य कार्य	1.00	L.S	2000.00
	योग			9560.00

सप्तम वर्ष वृक्षारोपण रख-रखाव

1	रोपड़ वर्ष के उपरान्त पंचम वर्ष में अनुरक्षण कार्य	01 श्रमिक प्रति माह	630.00	7560.00
2	अन्य कार्य	1.00	L.S	2500.00
	योग			10060.00

अष्टम वर्ष वृक्षारोपण रख-रखाव

1	रोपड़ वर्ष के उपरान्त षष्ठम वर्ष में अनुरक्षण कार्य	01 श्रमिक प्रति माह	630.00	7560.00
2	अन्य कार्य	1.00	L.S	3000.00
	योग			10560.00

नवम् वर्ष वृक्षारोपण रख-रखाव

1	रोपड़ वर्ष के उपरान्त सप्तम वर्ष में अनुरक्षण कार्य	01 श्रमिक प्रति माह	630.00	7560.00
2	अन्य कार्य	1.00	L.S	3500.00
	योग			11060.00

दसम् वर्ष वृक्षारोपण रख-रखाव

1	रोपड़ वर्ष के उपरान्त अष्टम वर्ष में अनुरक्षण कार्य	01 श्रमिक प्रति माह	630.00	7560.00
2	अन्य कार्य	1.00	L.S	4000.00
	योग			11560.00
	प्रति है० कुल लागत			209366.00
	5.40 है० में क्षतिपूरक वृक्षारोपण की कुल लागत	5.40 है०	209366.00	1130576.40
			अथवा रू०	1130576.00

वन संरक्षण अधिकारी  
वन विभागाध्यक्ष रिज  
मू०स० वन प्रभाग  
लैन्सडॉन

उपप्रभागीय वन अधिकारी  
श्रीम सरदार वन प्रभाग  
लैन्सडॉन

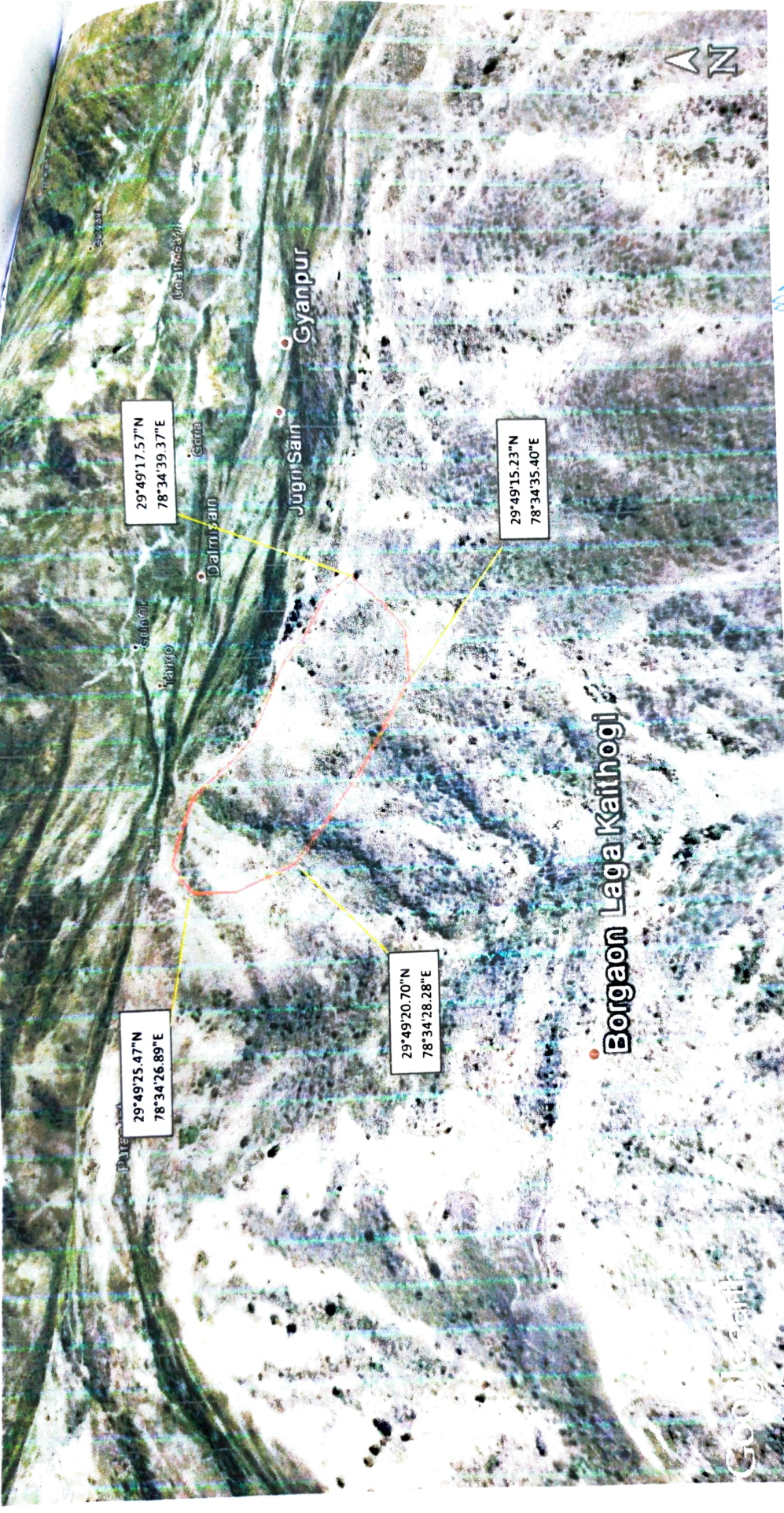
परिचालक  
प्रभागीय वन अधिकारी  
मू०स० वन प्रभाग  
लैन्सडॉन







डिजिटल मैप- जनपद नैनीताल में राज्य योजना के अन्तर्गत बजून से फगुनियाखेत तक मोटर मार्ग का नव निर्माण कार्य प्रतिपत्रक नं. 38, A1, 52, 56, 57, 58, 59, 60, 61, 62, 63, 64, 65, 66, 67, 68, 69, 70, 71, 72, 73, 74, 75, 76, 77, 78, 79, 80, 81, 82, 83, 84, 85, 86, 87, 88, 89, 90, 91, 92, 93, 94, 95, 96, 97, 98, 99, 100 कोटद्वार जिला-पौड़ी गढ़वाल। क्षेत्रफल-5.40 हे० खसरा संख्या-



प्रकृतिक संसाधन  
प्रजापति प्रशासनिक  
मुख: संसाधन एवं  
पर्यावरण

वन क्षेत्र प्रशासकी  
मटियाली राज  
भूखण्ड वन प्रभाग  
लैन्सडीन

उप प्रभागीय कार्यालय  
भूमि संसाधन वन प्रभाग  
लैन्सडीन

Assistant Engineer  
Provincial Division  
P.W.D. Nainital

**Legend**

Proposed Land

राजस्व उप/प्रशासनिक  
क्षेत्र  
तहसील H-0113  
पौड़ी गढ़वाल/सतलुखण्ड


उप प्रभागीय कार्यालय  
भूमि संसाधन वन प्रभाग  
लैन्सडीन




## कार्य प्रारम्भ न होने का प्रमाण-पत्र

परियोजना का नाम :- जनपद नैनीताल में राज्य योजना के अन्तर्गत बजून से फगूनियांखेत तक मोटर मार्ग का नव निर्माण।


प्रमाणित किया जाता है कि प्रयोक्ता एजेन्सी द्वारा आवेदित भूमि पर अभी तक कोई निर्माण कार्य प्रारम्भ नहीं किया गया है। भारत सरकार से वन संरक्षण अधिनियम, 1980 के अन्तर्गत स्वीकृति प्राप्त होने के पश्चात् ही निर्माण कार्य प्रारम्भ किया जायेगा।


  
कनिष्ठ अभियन्ता  
प्रा०ख०, लो०नि०वि०  
नैनीताल

  
सहायक अभियन्ता  
प्रा०ख०, लो०नि०वि०  
नैनीताल


  
अधिसूत्री अभियन्ता  
प्रा०ख०, लो०नि०वि०  
नैनीताल


प्रभागीय वनाधिकारी  
नैनीताल

  
वन क्षेत्राधिकारी  
नैना वन क्षेत्र  
राँची (नैनीताल)

  
उप प्रभारी वन प्रभाग (नै०)  
नैनीताल वन प्रभाग, नैनीताल.

  
प्रभागीय वनाधिकारी  
नैनीताल वन प्रभाग

Photocopy Attested  
  
Assistant Engineer  
Provincial Div., PWD, Nainital


  
25/11/22




क्षतिपूरक वृक्षारोपण स्थल उपयुक्तता प्रमाण पत्र


का नाम - जनपद नैनीताल में राज्य योजना के अन्तर्गत बजूल से फगुनिया खेत तक मोटर मार्ग ।


प्रमाणित किया जाता है कि उपरोक्त मार्ग के निर्माण हेतु क्षतिपूरक वृक्षारोपण स्थल, क्षतिपूरक वृक्षारोपण स्थल उपयुक्त पाया गया है ~~क्षतिपूरक वृक्षारोपण स्थल~~ ग्राम जुवा परी सीला-04 तहसील कोटड्वार जिला- पौड़ीगढ़वाल ।


  
अमीन


  
जू० ई०

  
स० अ०

  
Executive Engineer  
Provincial Division, P.W.D.  
नैनीताल  
अ० अ०

  
वन क्षेत्र अधिकारी  
मुटियाली रेंज  
भू० स० वन प्रभाग  
लैन्सडौन

  
प्रमाणित किया जाता है  
प्रमाणित किया जाता है  
प्रमाणित किया जाता है

  
उप प्रशासक वन अधिकारी  
S.D.O.  
भूमि संरक्षण वन प्रभाग  
लैन्सडौन