



कार्यालय वनसंरक्षक, पश्चिमीवृत्त, उत्तराखण्ड,
हल्द्वानी (नैनीताल)



उत्तराखण्ड शासन
अरण्य मवन, रामपुर रोड, हल्द्वानी (नैनीताल) दूरभाष/फैक्स : 05946-220003, ई.मेल : cfwkum-forest-uk@nic.in.

पत्रांक-क-198/12-1 हल्द्वानी, दिनांक, अगस्त 7, 2020.

सेवामें,

अपर प्रमुख वन संरक्षक एवं
नोडल अधिकारी, वन संरक्षण,
उत्तराखण्ड, देहरादून।

विषय :- जनपद नैनीताल में विधान सभा क्षेत्र लालकुंआ के अन्तर्गत हल्द्वानी बाईपास से हल्दूचौड़ इण्डियन ऑयल डिपो तक मोटर मार्ग के संबंध में।

संदर्भ :- आपके कार्यालय की पत्र संख्या-3244/FP/UK/Road/29571/2017 दिनांक 30.05.2019।

महोदय,

उपरोक्त विषयक जनपद नैनीताल में विधानसभा क्षेत्र लालकुंआ के अन्तर्गत हल्द्वानी बाईपास से हल्दूचौड़ इण्डियन ऑयल डिपो तक मोटर मार्ग के संबंध में सन्दर्भित पत्र से लगायी गयी आपत्ति का निराकरण करने हेतु प्रभागीय वनाधिकारी, तराई पूर्वी वन प्रभाग, हल्द्वानी को ऑनलाईन प्रेषित किया गया था। प्रभागीय वनाधिकारी, तराई पूर्वी वन प्रभाग, हल्द्वानी द्वारा अपनी पत्र संख्या 453/12-1 दिनांक 06.08.2020 (छाया प्रति संलग्न) से बिन्दुवार आख्या इस कार्यालय में उपलब्ध करायी गयी है, जो कि निम्न प्रकार है:-

Sr.No.	EDS	Reply
1	Area mentioned in village wise breakup at B-2.3 and Component wise breakup at B-2.4 are mismatch in figure in Form A, Part I Please rectify accordingly.	प्रयोक्ता अभिकरण द्वारा ऑनलाईन अपलोडकर दिया गया है।
2	The village level committee (VLC) proceeding for each village separate with separate attendance sheet according to files details B-2.3- Village wise breakup along with FRA may also be provide and upload in para K part I.	प्रयोक्ता अभिकरण द्वारा ऑनलाईन अपलोड कर दिया गया है।
3	The hard copy of the proposal yet not submitted in this office. User agency may provide original hard copy of the proposal containing aforesaid revised document also in original to this office.	प्रयोक्ता अभिकरण द्वारा प्रस्ताव की हार्ड कापी प्रेषित की गयी है।
4	In place of KML file, Kmz file is uploaded at para C (ii) in online form A part I. User agency may upload correct KML file so that the proposal can be examined.	प्रयोक्ता अभिकरण द्वारा संसोधित KML file अपलोड कर दी गयी है।
5	No information filled about approximate details in form A part II by DFO.	form A part II ऑनलाईन अपलोड कर दिया गया है।
6	Cost benefit analysis not applicable to all category uploaded up to 20ha in plain. User agency may delete cost benefit analysis uploaded at para G in online form A, Part I.	प्रयोक्ता अभिकरण द्वारा अवगत कराया गया है कि फाईल डिलीट कर दी गयी है।
7	Land Scheduled, Bar Chart, NPV calculation, Tree list and Aerial Distance certificate has not been uploaded as an additional information at para-13 in Form A, Part II.	प्रभागीय वनाधिकारी द्वारा अवगत कराया गया है कि Land Scheduled, Bar Chart, NPV calculation, Tree list and Aerial Distance certificate अपलोड कर दिया गया है, तथा हार्ड कापी इस पत्र के साथ संलग्न है।

संलग्न-उपरोक्तानुसार।

मवदीय,

Jooshi

(जीवन चन्द्र जोशी)

वन संरक्षक

पश्चिमी वृत्त, उत्तराखण्ड, हल्द्वानी।

Jooshi

पत्रांक-

उक्तदिनांकित।

प्रतिलिपि-प्रभागीय वनाधिकारी तराई पूर्वी वन प्रभाग, हल्द्वानी को उनकी पत्र संख्या 453/12-1
दिनांक 06.08.2020 के क्रम में सूचनार्थ एवं आवश्यक कार्यवाही हेतु प्रेषित।

Josh

(जीवन चन्द्र जोशी)

वन संरक्षक

पश्चिमी वृत्त, उत्तराखण्ड, हल्द्वानी।



कराविय प्रभागीय वनाधिकारी, तराई पूर्वी वन प्रभाग, हल्द्वानी

रीवायत वन परितार, धेस रोड, डीरागढ़, हल्द्वानी, जिला नैनीताल
E-mail : dforest@rediffmail.com, Phone: 05946-254309, Fax: 05946-250298

पत्रांक संख्या

453 / 12-1

दिनांक,

06.08.2020

सेवा में,

वन संरक्षक

पश्चिमी वृत्त, उत्तराखण्ड, हल्द्वानी।

विषय-

जनपद नैनीताल में विधानसभा क्षेत्र लालकुआं के अन्तर्गत हल्द्वानी बाईपास मार्ग से हल्द्वानी इण्डियन ऑयल डिपो तक मोटर मार्ग के सम्बन्ध में। FP/UK/ROAD/29571/2017

संदर्भ-

अपर प्रमुख वन संरक्षक एवं नोडल अधिकारी का पत्रांक 3244 / FP/UK/ROAD/29571/2017 दिनांक 30.05.2019।

महोदय,

उपरोक्त संदर्भित पत्र के क्रम में प्रभाग स्तर पर वांछित सूचना इस कार्यालय की पत्र संख्या 324 / 12-1 दिनांक 29.07.2020 से पूर्व में प्रेषित की गयी थी। दिये गये निर्देशानुसार निर्धारित प्रारूप में वांछित सूचना निम्न प्रकार बिन्दुवार प्रेषित की जा रही है -

1	Area mentioned in village wise breakup at B-2.3 and Component wise breakup at B-2.4 are mismatch in figure in Form A, Part I Please rectify accordingly.	प्रयोक्ता अभिकरण द्वारा ऑनलाईन अपलोड कर दिया गया है।
2	The village level committee (VLC) proceeding for each village separate with seprate attendance sheet according to filles details B-2.3- Village wise breakup along with FRA may also be provide and upload in para K part I.	प्रयोक्ता अभिकरण द्वारा ऑनलाईन अपलोड कर दिया गया है।
3	The hard copy of the proposal yet not submitted in this office. User agency may provide original hard copy of the proposal containing aforesaid revised document also in original to this office.	प्रयोक्ता अभिकरण द्वारा प्रस्ताव की हार्ड कापी प्रेषित की गयी है।
4	In place of KML file, Kzmz file is uploaded at para C (ii) in online forma A part I. User agency may upload correct KML file so that the proposal can be examined.	प्रयोक्ता अभिकरण द्वारा संसोधित KML file अपलोड कर दी गयी है।
5	No information filled about approximate details in form A part II by DFO.	form A part II ऑनलाईन अपलोड कर दिया गया है।
6	Cost benefit anyalsis not applicable to all category uploaded up to 20ha in plain. User agency may delete cost benefitanalysis uploaded are para G in online form A, Part I.	प्रयोक्ता अभिकरण द्वारा अवगत कराया गया है कि फाईल डिलीट कर दी गयी है।
7	Land Scheduled, Bar Chart, NPV calculation, Tree list and Aerial Distance certificate has not been uploaded as an additional information at para-13 in Form A, Part II.	Land Scheduled, Bar Chart, NPV calculation, Tree list and Aerial Distance certificate अपलोड कर दिया गया है, तथा हार्ड कापी इस पत्र के साथ संलग्न है।

प्रयोक्ता अभिकरण से सम्बन्धित उपरोक्त सूचना अधिशासी अभियन्ता, निर्माण खण्ड, लोक निर्माण विभाग, हल्द्वानी द्वारा अपने पत्रांक 3054 / 4सी0 दिनांक 30.10.2019 के द्वारा सीधे अपर प्रमुख वन संरक्षक एवं नोडल अधिकारी, वन संरक्षण, इन्दिरा नगर फॉरेस्ट कालौनी, उत्तराखण्ड, देहरादून को प्रेषित की गयी है।

संलग्न-उपरोक्तानुसार।

महोदय,

(नीतीश मणि त्रिपाठी)

प्रभागीय वनाधिकारी,

तराई पूर्वी वन प्रभाग, हल्द्वानी।

पत्रांक 453 / उक्त दिनांकित।

प्रतिलिपि :- 1. अपर प्रमुख वन संरक्षक एवं नोडल अधिकारी को उनके उपरोक्त संदर्भित पत्र के क्रम में सूचनार्थ प्रेषित।

2. अधिशासी अभियन्ता, निर्माण खण्ड, लोक निर्माण विभाग, हल्द्वानी को सूचनार्थ एवं आवश्यक कार्यवाही हेतु प्रेषित।

(नीतीश मणि त्रिपाठी)

प्रभागीय वनाधिकारी,


तराई पूर्वी वन प्रभाग, हल्द्वानी।


प्रपत्र-19


रियोजना का नाम:- मा0 मुख्यमंत्री घोषणा संख्या 310/2013 के अन्तर्गत जनपद नैनीताल में विधानसभा क्षेत्र लालकुआ के अन्तर्गत हल्द्वानी बाईपास मार्ग से हल्दूघौड इण्डियन आयल डिपो तक मार्ग का निर्माण कार्य।

राष्ट्रीय पार्क/वन्य जीव अभ्यारण्य से दूरी का प्रमाण-पत्र

प्रमाणित किया जाता है कि प्रश्नगत परियोजना हेतु आवेदित वन क्षेत्र की समीपस्थ नन्धौर वन्यजीव अभ्यारण्य की सीमा से दूरी 20 कि०मी० हैं।


वन क्षेत्र अधिकारी
गौला क्षेत्र
नन्धौर वन प्रभाग, हल्द्वानी


वन क्षेत्र अधिकारी
(गौला)
नन्धौर वन प्रभाग, हल्द्वानी


वन क्षेत्र अधिकारी
नन्धौर वन प्रभाग
हल्द्वानी

प्रपत्र-42

परियोजना का नाम-माननीय मुख्यमंत्री घोषणा संख्या 310/2013 के अन्तर्गत जनपद नैनीताल में विधानसभा क्षेत्र, लालकुआं के अन्तर्गत हल्द्वानी याईपारा मार्ग से हल्द्वानी इण्डियन ऑयल डिपो तक मार्ग का निर्माण कार्य।

संशोधित एन0पी0वी0 की धनराशि का आंकलन

प्रमाणित किया जाता है कि भारत सरकार पर्यावरण एवं वन मंत्रालय नई दिल्ली के आदेश सं0 5-3/2007-एफ0सी0 दिनांक 05.02.2009 में उल्लिखित व्यवस्था के अनुसार आवेदित वन भूमि हेतु एन0पी0वी0 की देयता निम्नानुसार है।

1. ईको-क्लास श्रेणी	-	1
2. हरियाली का घनत्व	-	0 - 0.10
3. एन0पी0वी0 की दर प्रति है0	-	730000.00
4. आवेदित वन भूमि का क्षेत्रफल	-	12.330 है0
5. कुल देय एन0पी0वी0 की धनराशि	-	9000900.00

वन क्षेत्राधिकारी
गौला वन क्षेत्र
तराई पूर्वी वन प्रभाग, हल्द्वानी

②

~~प्रतिष्ठान/नाति~~
प्रभाग वन प्रभाग
तराई पूर्वी वन प्रभाग
हल्द्वानी.

प्रपत्र- 15

परियोजना का नाम :- माननीय मुख्यमंत्री घोषणा संख्या 310/2013 के अन्तर्गत जनपद नैनीताल में विधान सभा क्षेत्र लालकुआँ के अन्तर्गत हल्द्वानी याईपास मार्ग से हल्दूचौड़ इण्डियन ऑयल डिपो तक मार्ग का निर्माण कार्य ।

लैन्ड शेड्यूल
(आरक्षित वन भूमि)

जिला	वन प्रभाग का नाम	वन राजि का नाम	वन ब्लाक का नाम	परियोजना की लम्बाई (मीटर में)	चीन्नाई (मीटर में)	क्षेत्रफल (हे०)
नैनीताल	पूर्वी तराई वन प्रभाग हल्द्वानी	गौला रैन्ज	लालकुआँ वन ब्लॉक	2750	9	2475
नैनीताल	पूर्वी तराई वन प्रभाग हल्द्वानी	गौला रैन्ज	गौला रोखड़ वन ब्लॉक	10950	9	9.855
योग	-	-	-	-	-	12.330


अधिकासी
निर्माण एण्ड, लॉ० न० वि०
हल्द्वानी (नैनीताल)

बभामीय वनाधिकारी
तराई पूर्वी वन प्रभाग
हल्द्वानी.

प्रपत्र - 13
बार चार्ट

सर्त का नाम - माननीय मुख्य मंत्री घोषणा संख्या-310/2013 के अन्तर्गत
लक्ष्मण नैनीताल में विधानसभा क्षेत्र लालकुर्ी के अन्तर्गत हल्द्वानी बाईपास
मार्ग से हल्द्वीर इन्फिडियन औद्योगिक डिपो तक मार्ग का निर्माण कार्य।

सर्तल
सेमीमी 1 किमीमी
लम्बाई में।



0.00 Km

13.700 Km

13.700 Km

सचिवालयी अधीनता
निर्माण कार्य, जो. डि. वि.
हल्द्वानी (देवी)

संकेत तालिका

भूमि की श्रेणी	रकबा	क्षेत्रफल हेक्टर में
अपरमित वन भूमि		12.330
सिंचित एवं संवर्धन जमीन भूमि	-	-
वन पचावत भूमि	-	-
गाय भूमि	-	-

माननीय सचिव
राज्य सड़क निगम
लखनऊ

Control



पत्रांक /
सेवा में,

कार्यालय तारीख पूर्वा दिनांक 30/05/2019
हल्द्वानी
प्राप्ति सं० 4
पत्रांक सं० 2988
दिनांक 6/11/19

अपर प्रमुख वन संरक्षक एवं नोडल अधिकारी
वन संरक्षण, इन्दिरा नगर, फॉरेस्ट कॉलोनी
उत्तराखण्ड देहरादून।

विषय :- जनपद नैनीताल में विधानसभा क्षेत्र लालकुआं के अन्तर्गत हल्द्वानी बाईपास मार्ग से हल्द्वानी इण्डियन ऑयल डिपो तक मोटर मार्ग के सम्बन्ध में। FP/UK/ROAD/29571/2017
सन्दर्भ :- आपका पत्रांक 3244/FP/UK/ROAD/29571/2017, दिनांक 30.05.2019, इस कार्यालय का पत्रांक 2475/4सी0, दिनांक 29.08.2019 एवं प्रभागीय वनाधिकारी, तराई पूर्वी वन प्रभाग, हल्द्वानी की क्वैरी दिनांक 24.09.2019

महोदय,

उपरोक्त विषयक सन्दर्भित पत्र के क्रम में अवगत कराना है कि प्रश्नगत प्रकरण पर राष्ट्रीय पार्क/वन्यजीव अभ्यारण का हिस्सा न होने व हवाई दूरी का उल्लेख करते हुए प्रमाण पत्र प्रस्ताव में संलग्न व पार्ट-1 में ऑनलाईन अपलोड कर दिया गया है, तथा अन्य सूचना बिन्दुवार निम्नवत् प्रेषित है:-

1	Area mentioned in village wise breakup at B-2.3 and Component wise breakup at B-2.4 are mismatch in figure in Form A, Part I Please rectify accordingly	ऑनलाईन अपलोड कर दिया गया है।
2	The village level committee(VLC) proceeding for each village separate with seprate attendance sheet according to filles details B-2.3- Village wise breakup along with FRA may also be provide and upload in para K part I.	ऑनलाईन अपलोड कर दिया गया है।
3	The hard copy of the proposal yet not submitted in this office. User agency may provide original hard copy of the proposal containing aforesaid revised document also in original to this office.	प्रश्नगत प्रस्ताव की हार्ड कापी(5 प्रतियाँ) इस कार्यालय के पत्रांक 629/4सी0, दिनांक 22.02.2019 द्वारा प्रभागीय वनाधिकारी, तराई पूर्वी वन प्रभाग, हल्द्वानी को पूर्व में प्रेषित कर दी गयी है।
4	In place of KML file, Kmz file is uploaded at para C (ii) in online forma A part I. User agency may upload correct KML file so that the proposal can be examined.	संशोधित K.M.L File अपलोड कर दी गयी है।
5	No information filled about approximate details in form A part II by DFO.	प्रभागीय वनाधिकारी, तराई पूर्वी वन प्रभाग, हल्द्वानी से सम्बन्धित है।
6	Cost benefit anyalsis not applicable to all category uploaded up to 20ha in plain. User agency may delete cost benefit analysis uploaded ar para G in online form A, Part I	Cost benefit anyalsis की फाईल Delete कर दी गयी है।
7	Land Scheduled, Bar Chart, NPV calculation, Tree list and Aerial Distance certificate has not been uploaded as an additional information at para-13 in Form A, Part II.	प्रभागीय वनाधिकारी, तराई पूर्वी वन प्रभाग, हल्द्वानी से सम्बन्धित है।

सादर प्रेषित।

पत्रांक 3054/4 सी

प्रतिलिपि प्रभागीय वनाधिकारी, तराई पूर्वी वन प्रभाग, हल्द्वानी को इस अनुरोध के साथ प्रेषित कि कृपया उक्त प्रस्ताव पर अपने स्तर से आवश्यक कार्यवाही करने की कृपा करें।

अधिशासी अभियन्ता,
निर्माण खण्ड, लो0नि0वि0, हल्द्वानी।
दिनांक 30/10/2019

अधिशासी अभियन्ता,
निर्माण खण्ड, लो0नि0वि0, हल्द्वानी।