

कार्यालय प्रभागीय वनाधिकारी सिविल एवं सोयम वन प्रभाग, अल्मोड़ा

E-mail:- dfocsalm-forest-uk@ nic.in Phone/Fax :- (05962) 230229

पत्रांक

795 /127

दिनांक, अल्मोड़ा,

7/9/ 2015



सेवा में,

वन संरक्षक,
उत्तरी कुमाऊँ वृत्त
अल्मोड़ा।

विषय :- तलेट-बिरकोला मोटर मार्ग निर्माण का प्रस्ताव (प्रस्ताव संख्या 10101/2015)

सन्दर्भ:- आपका पत्रांक 273/12-1 दिनांक 27.07.2015।

महोदय,

उपरोक्त संदर्भित पत्र के क्रम में अनुरोध है कि उक्त विषयक प्रकरण में भारत सरकार वन पर्यावरण एवं जलवायु परिवर्तन क्षेत्रीय कार्यालय देहरादून द्वारा बिन्दु संख्या 1 से 5 तक लगायी गयी आपत्तियों का निराकरण कर प्रत्युत्तर निम्नानुसार बिन्दुवार आन लाईन/हार्ड कापी महोदय की सेवा में प्रेषित की जा रही हैं।

बिन्दु संख्या-1:- प्रस्ताव के बारे में विवरण एवं प्रस्ताव का औचित्य संलग्न कर भेजा जा रहा है।

बिन्दु संख्या-2:- प्रस्तावक विभाग द्वारा पार्ट-I की सूचना सही कर दी गयी है। संलग्न कर भेजा जा रहा है।

बिन्दु संख्या-3:- लैन्ड शेड्यूल निर्धारित प्रारूप में सही करवा लिया गया है। जिसे संलग्न कर भेजा जा रहा है।

बिन्दु संख्या-4:- पार्ट-II में नाप भूमि के कुल 15 वृक्षों को अलग कर दिया गया है। पार्ट-II की सूचना सही संलग्न कर भेजा जा रहा है।

बिन्दु संख्या-5:- पार्ट-II में बिन्दु संख्या 5 व 12 को सही कर लिया गया है। जिसे संलग्न कर भेजा जा रहा है। पार्ट-II में प्रभागीय कार्यकारी द्वारा रिक्वायरमेन्ट अपलोड कर दिया गया है।

अतः सूचनार्थ महोदय जी की सेवा में प्रेषित।

संलग्नक-उक्तानुसार।

भवदीय

प्रभागीय वनाधिकारी
सिविल एवं सोयम वन प्रभाग
अल्मोड़ा।

~~संख्या-1~~ 21

प्रस्ताव के बारे में विवरण एवं प्रस्ताव की औचित्य एवं आवश्यकता

- 1: कार्य का नाम:- जनपद अल्मोड़ा में विधानसभा क्षेत्र जागेश्वर के अन्तर्गत अल्मोड़ा-घाट मोटर मार्ग के किमी0 62 में तलेट से बिरकोला तक मोटर मार्ग का निर्माण।
- 2: कार्य की स्वीकृत लम्बाई:- 10.00 किमी0
- 3: कार्य की लागत:- ₹ 126.00 लाख
- 4: आगणन गठित करने का संदर्भ:- शा0दे0-5103(1)/111(2)/11-14(मा0मु0घो0)/11 दि0 26.09.2011 के अनुपालन में।
- 5: लोक सभा क्षेत्र का नाम:- अल्मोड़ा-पिथौरागढ़
- 6: विधान सभा क्षेत्र का नाम:- 53-जागेश्वर
- 7: लाभान्वित ब्लाक के नाम:- धौलादेवी
- 8: लाभान्वित ग्रामों का नाम/कोड सं:-

क्रम सं0	ग्राम का नाम	कोड सं0	आबादी		
			कुल आबादी	अनुसूचित जाति	अनुसूचित जनजाति
1	भैसाडी	01362900	753	93	
2	बिरकोला	01362700	307	19	


- 9: आगणन के मुख्य प्राविधान:- **मोटर मार्ग का नव निर्माण।**
- 10: **कार्य विषयक विस्तृत आख्या:-** उक्त मोटर मार्ग के निर्माण हेतु प्रथम चरण की प्रशासनिक एवं वित्तीय स्वीकृति शा0दे0-5103(1)/111(2)/11-14(मा0मु0घो0)/11 दि0 26.09.2011 द्वारा **किमी0 10.00 लम्बाई** हेतु **₹ 126.00 लाख** की प्राप्त हुई है, मार्ग का प्रारम्भिक सर्वेक्षण कर दोनों समरेखनों का तुलनात्मक विवरण निम्नवत् है-


समरेखन 1:- इस समरेखन के अनुसार इस मोटर मार्ग का समरेखण अल्मोड़ा-घाट मोटर मार्ग के किमी0 62 है0 6-8 तलेट से प्रारम्भ होता है। मार्ग की लम्बाई 10.00 किमी0 आती है। इस समरेखन में मार्ग हेतु निर्माण की लागत कम है। मार्ग में 9 हेअरपिन बैंड पड़ते हैं। तकनीकी दृष्टि से ग्रेड सही मिलता है। इस समरेखण के अनुसार मोटर मार्ग के निर्माण हेतु ग्रामवासी एवं जनप्रतिनिधि सहमत है।

समरेखन 2:- इस समरेखन के अनुसार इस मोटर मार्ग का समरेखण अल्मोड़ा-घाट मोटर मार्ग के किमी0 62 है0 6-8 तलेट से प्रारम्भ होता है। मार्ग की लम्बाई 10.00 किमी0 आती है। इस समरेखन में अधिक वृक्ष प्रभावित हो रहे हैं तथा निर्माण की लागत अधिक है। इस समरेखन में 10 हेअरपिन बैंड पड़ते हैं। तकनीकी दृष्टि से ग्रेड सही नहीं मिलता है। इस समरेखन द्वारा मोटर मार्ग का निर्माण होने से ग्रामवासी एवं जनप्रतिनिधि सहमत नहीं है।

उक्त क्षेत्र में बड़े पैमाने पर अनाज, सब्जी फल आदि का उत्पादन होता है, परन्तु सड़क न होने से स्थानीय जनता का विपणन का कार्य नहीं हो पाता है। इसके अतिरिक्त अल्मोड़ा जिला पर्यटन की दृष्टि से भी अग्रणीय है। सड़क बनने से इस क्षेत्र में पर्यटन की भी सम्भावनाएँ हैं। सड़क की व्यवस्था न होने के कारण ग्रामीण जनता को यातायात की सुविधा नहीं मिल पा रही है। उत्तराखण्ड शासन द्वारा उक्त ग्रामों को जोड़ने हेतु मोटर मार्ग स्वीकृत किया गया है।

समस्त कार्य लोक निर्माण विभाग की विशिष्टियों के अनुसार सम्पादित कराये जायेंगे। उपरोक्त गुण-दोष के आधार पर लाल रंग से दर्शाया गया समरेखन सं0-1 तकनीकी एवं उपर्युक्तता की दृष्टि से अधिक उपर्युक्त होने के कारण अनुमोदन हेतु संस्तुति कर स्वीकृति हेतु प्रेषित किया जा रहा है।


सहायक अभियन्ता,
निर्माण खण्ड, लो0नि0वि0 अल्मोड़ा


अधिशारी अभियन्ता,
निर्माण खण्ड, लो0नि0वि0 अल्मोड़ा

103 6 20

FORM - A

Form for seeking prior approval of Central Government under section 2 of the Forest(Conservation) Act,1980
for Diversion of fresh forest area

PART - I

(To be filled up by User Agency)

A. General Details

A-1. Project Details

(i). Proposal No. : FP/UK/ROAD/10101/2015

(ii). Name of Project for which Forest Land is required : Talet Virkola Motor Road

(iii). Short narrative of the proposal and Project/scheme for which the forest land is required : Construction of 10.00kms motor road from Talet at km 62.00 of Almora Ghat Road to Virkola

(iv). State : Uttarakhand

(v). Category of the Project : Road

(vi). Shape of forest land proposed to be diverted : Linear

(vii). Estimated cost of the Project(Rupees in lacs) : 126

(viii). Total Area of Forest Land proposed for diversion(in ha.): 5.00125

(ix). Non-Forest Land required for this project(in ha.): 3.99875

(x). Total period for which the forest land is proposed to be diverted(in years): NIL

A-2. Details of User Agency

(i). Name : CONSTRUCTION DIVISION PWD ALMORA

(ii). Address1 : Construction Division PWD Almora

(iii). Address2 : NIL

(iv). State : Uttarakhand

(v). District : Almora

(vi). Pin : 263601

(vii). Landmark : NIL

(viii). Email address : eecdalmorapwd@rediffmail.com

(ix). Landline Telephone No. : 230091

(x). Fax No. : 5962

(xi). Mobile No. : 9759892120

(xii). Website (if any) : NIL

(xiii). Details of Proposals seeking prior approval of Central Government under the Act for diversion of forest land submitted by the User Agency in the past

List of proposal submitted in Past							
S.no	Proposal Status.	Proposal No.	Moef File No.	Area Proposed for Diversion(Ha.)	Area Diverted(Ha.)	Date of In-Principle Approval	Date of Final Approval
NIL							

(xiv). Legal status of User Agency : State Government

A-3. Details of Person Making Application

(i). First Name: Suresh

(ii). Middle Name: Chandra

(iii). Last Name: Arya

(iv). Gender: Male

(v). Designation: Executive Engineer

(vi). Address 1: Construction Division PWD Almora

(vii). Address 2: NIL

(viii). State: Uttarakhand

(ix). District: Almora

(x). Tehsil: Almora

(xi). Pin: 263601


(xii). Landmark: NIL

(xiii). Email Address: eecdalmorapwd@rediffmail.com

(xiv). Landline Telephone No.: 230091

(xv). Fax No.: 05962230091

(xvi). Mobile No.: 9759892120

(xvii). Copy of documents in support of the competence/authority of the person making this application to make application on behalf of the User Agency: 

B. Details of land required for the Project

B-1. Details of proposal seeking prior approval of Central Government under the Act for diversion of forest land for the Project already submitted in the past

(i). Whether any proposal seeking prior approval of Central Government under the Act for diversion of forest land required for the project has been submitted in the past?. : No

B-2. Details of forest land proposed to be diverted

B-2.1 Details of Divisions involved

Details of Divisions involved			
S.no	Division Name	Forest Land(ha.)	Non-Forest Land(ha.)
1.	Civil Soyam,Almora	5.00125	3.99875

B-2.2 Details of Districts involved

District wise breakup			
S.no	District Name	Forest Land(ha.)	Non-Forest

			Land(ha.)
1.	Almora	5.00125	3.99875




B-2.3 Village wise breakup

Villages wise breakup			
S.no	Village	Forest Land(ha.)	Non-Forest Land(ha.)
1	Talet	0.45	0.4
2	Bhaisadi	2.1375	0
3	Bhaisadi Civil	0.44575	0.81125
4	Virkola Civil	1.968	0
5	Virkola	0	2.787

B-2.4 Component wise breakup

Component wise breakup			
S.no	Component	Forest Land(ha.)	Non-Forest Land(ha.)
1	Talet	0.45	0.4
2	Bhaisadi	2.1375	0
3	Bhaisadi Civil	0.44575	0.81125
4	Virkola Civil	1.968	0
5	Virkola	0	2.787

C. Maps of forest land proposed to be diverted


Division 1. : Civil Soyam,Almora			
(i). Area of forest land proposed to be diverted(in ha.) : 5.00125			
(ii). : Linear			
(b). No. of Segments : One			
Segment wise details			
Segments	Segment Area(in ha.)	Kml File of Segments	
1.	5.00125	 View File	
(iii). Copy of Survey of India Toposheet indicating boundary of forest land proposed to be diverted: 			
(iv). Scanned copy of the Geo-referenced map of the forest land proposed to be diverted prepared by using GPS or Total Station: 			

D. Justification for locating the Project in forest land and details of alternatives examined:

(i). Copy of note containing justification for locating the Project in forest land: 

(ii). Whether a copy of map indicating location of alternative examine is required to be provided: Yes

(a). Copy of map indicating location of alternative examined:


अप्रिवासा अभियंता
चिमापा खण्ड, लो०नि०वि०
अलमोड़ा

प्रपत्र-15


परियोजना विवरण :- जनपद अल्मोड़ा में विधानसभा क्षेत्र जागेश्वर के अन्तर्गत अल्मोड़ा-घाट मोटर मार्ग के किमी 0 62 में तलेट से बिरकोला तक मोटर मार्ग का निर्माण। (लम्बाई 10.00 किमी 0)


लैन्ड शेड्यूल
(आरक्षित वन भूमि)


जिला	वन प्रभाग का नाम	वन राजि का नाम	वन ब्लाक का नाम	परियोजना की लम्बाई (मीटर में)	चौड़ाई (मीटर में)	क्षेत्रफल (हे०)
अल्मोड़ा	सि०सो० वन प्रभाग, अल्मोड़ा	जागेश्वर रेन्ज, पनुवानौला	इंगोडीकोट कम्पार्ट नं० 9, 11	2375	9	2.1375


प्रियंका, सहायक वन प्रयोक्ता, एजेंसी, विधान सभे, लो० नि० वि० अल्मोड़ा


सहायक अभियन्ता, विधान सभे, लो० नि० वि० अल्मोड़ा


प्रतिहस्ताक्षरित, प्रभु नंद, सहायक वन प्रयोक्ता, विधान सभे, लो० नि० वि० अल्मोड़ा


सहायक वन प्रयोक्ता, जागेश्वर वन क्षेत्र, लो० नि० वि० अल्मोड़ा


कालिंदी मिश्रा
क०
प० 23/0


सहायक वन संरक्षक, विधान सभे, लो० नि० वि० अल्मोड़ा

प्रपत्र-15.1

परियोजना विवरण :- जनपद अल्मोड़ा में विधानसभा क्षेत्र जागेश्वर के अन्तर्गत अल्मोड़ा-घाट मोटर मार्ग के किमी 0 62 में तलेट से बिरकोला तक मोटर मार्ग का निर्माण। (लम्बाई 10.00 किमी 0)

लैन्ड शेड्यूल

सिविल एवं सोयम, वन पंचायत एवं नाप भूमि का लैन्ड शेड्यूल के लिये (राजस्व विभाग)/जिलाधिकारी द्वारा निर्धारित प्रपत्र।

भूमि की श्रेणी	जिला	तहसील	ब्लाक	खसरा सं०	कुल रकवा	परियोजना की लम्बाई (मीटर में)	चौड़ाई (मीटर में)	आवेदित क्षेत्रफल (हे०)
सिविल एवं सोयम	अल्मोड़ा	भनोली	धौलादेवी		120 नाली 11 मुट्ठी	2681.94	9	2.41375
वन पंचायत	अल्मोड़ा	भनोली	धौलादेवी		22 नाली 8 मुट्ठी	500.00	9	0.4500
योग वन भूमि	अल्मोड़ा	अल्मोड़ा	ताकुला		143 नाली 3 मुट्ठी	3181.94	9	2.86375
नाप भूमि	अल्मोड़ा	अल्मोड़ा	ताकुला		199 नाली 14 मुट्ठी	4441.67	9	3.9975
कुल योग					343 नाली 1 मुट्ठी	7623.61	9	6.86125

जिलाधिकारी
परियोजना एजन्सी
विभाग खण्ड, लो० नि० वि०
अल्मोड़ा

जिलाधिकारी
जिलाधिकारी

प्रातःहस्ताक्षरित

प्रभारी वनाधिकारी,
सिविल एवं नाप वन प्रभाग
अल्मोड़ा.

सहायक अभियन्ता,
विभाग खण्ड, लो० नि० वि०
अल्मोड़ा

तहसीलदार
भनोली

जिलाधिकारी
भनोली

परियोजना विवरण :- जनपद अल्मोड़ा में विधानसभा क्षेत्र जागेश्वर के अन्तर्गत अल्मोड़ा-घाट मोटर मार्ग के किमी० 62 में तलेट से बिरकोला तक मोटर मार्ग का निर्माण। (लम्बाई 10.00 किमी०)

परियोजना की लम्बाई-चौड़ाई का विवरण।

क०सं०	भूमि की श्रेणी	लम्बाई (मीटर में)	चौड़ाई (मीटर में)	कुल क्षेत्रफल (हे० में)
1	आरक्षित वन भूमि	2375	9	2.1375
2	सिविल सोयम भूमि	2681.94	9	2.41375
3	वन पंचायत भूमि	500.00	9	0.450
	अन्य श्रेणी की वन भूमि (यदि लागू हो) वन भूमि का योग			
4	नाप भूमि	4441.67	9	3.9975
	कुल योग-	10000.00	9	8.99

सहायक अभियन्ता,
निर्माण खण्ड, लो० नि० वि०
अल्मोड़ा

अधिसूची अभियन्ता,
विधानसभा क्षेत्र जागेश्वर
अल्मोड़ा