

# वन विभाग हरियाणा सरकार

कार्यालय :- वन मण्डल अधिकारी, मोरनी पिंजौर वन मण्डल, पिंजौर  
वन परिसर पिंजौर, दूरभाष / फ़ैक्स नं० 01733-230537  
e-mail-[dfomorni@gmail.com](mailto:dfomorni@gmail.com)

क्रमांक:- 3508

दिनांक:- 05-01-2023

सेवा में:-

अति० प्रधान मुख्य वन संरक्षक, एफ०सी०ए०,  
हरियाणा, पंचकूला ।

विषय:-

Diversion of 0.98 ha. of Forest land for Construction of Link Road from Thapli-  
Barisher Road to Village -Koti in Tehsil-Morni, Distt. - Panchkula (HR)..  
FP/HR/ROAD/156170/2022.

संदर्भ:-

आपका पत्र क्र० एफ०सी०ए० / ई०-896832 दिनांक 19.12.2022

P-125

संदर्भांकित पत्र के सम्बन्ध में मांगी गई बिन्दुवार सूचना निम्न प्रकार से है:-

1. उक्त केस में सी०ए० साईट को संशोधित कर दिया गया है।
2. उक्त केस में ऑनलाईन पोर्टल के पार्ट-II में बाधित वृक्षों के सांइटिफिक नाम अंकित कर दिया गया है।

संलग्न उपरोक्त।

वन मण्डल अधिकारी,  
मोरनी-पिंजौर वन मण्डल,  
पिंजौर।

पृ०क्र० 3509

दिनांक 05-01-2023

एक प्रति मुख्य वन संरक्षक, उत्तरी परिमण्डल, अम्बाला को सुचनार्थ एव आगामी कार्यवाही हेतु प्रेषित है।

वन मण्डल अधिकारी,  
मोरनी वन मण्डल,  
पिंजौर।

25/01/2023 04/11/2023

**Full Title of the Project: Diversion of 0.98 ha. of Forest land for Construction of Link Road from Thapli-Barisher Road to Village -Koti in Tehsil-Morni, Distt. – Panchkula (HR)**

---

**File No. : FCA- (FP/HR/ROAD/156170/2022)**

**Date of Proposal:**

---



CHECK LIST NO. 20

“LAND SUITABILITY CERTIFICATE BY DFO (T)”


This is to certify that **1.984 Ha of C-43 of Taal Beat, Mirpur Block, Raipur Rani range** will be planted. The said area is Protected Forest. The land identified for Compensatory Afforestation is suitable for plantation from management point of view and is free and all sorts of encumbrances and encroachments.

Place: Pinjore

Dated .....

  
Divisional Forests Officer  
Morni-Pinjore Forest Division.  
Office Seal.....

CA Site - C-43, Beat - Taal, Block - Meerpur, Morni, Panchkula



Divisional Forest Officer  
 Morni - Pinjore Forest Division  
 Pinjore [Panchkula]

*[Handwritten Signature]*



**Legend**

- GPS\_Points
- CA\_Site